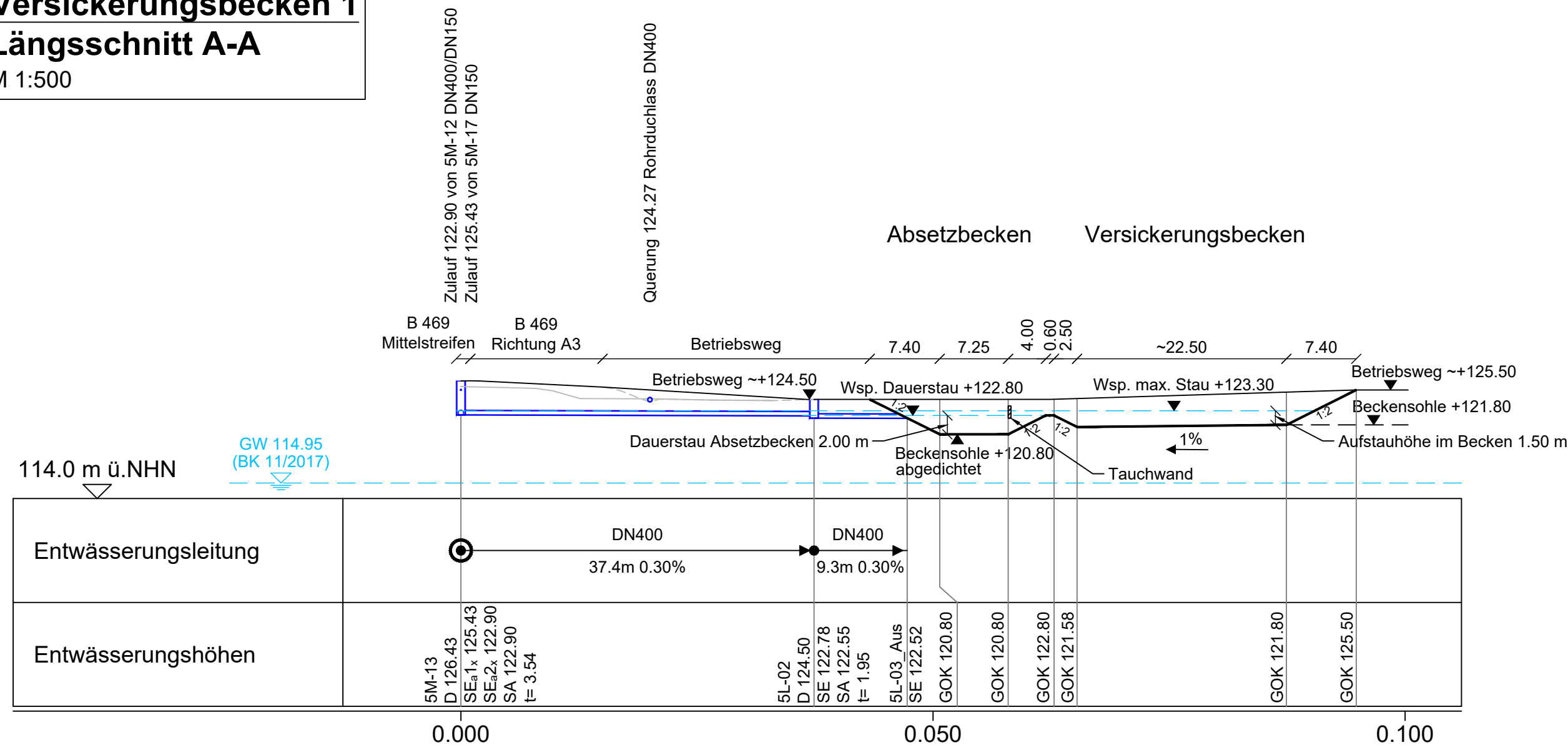


# Versickerungsbecken 1

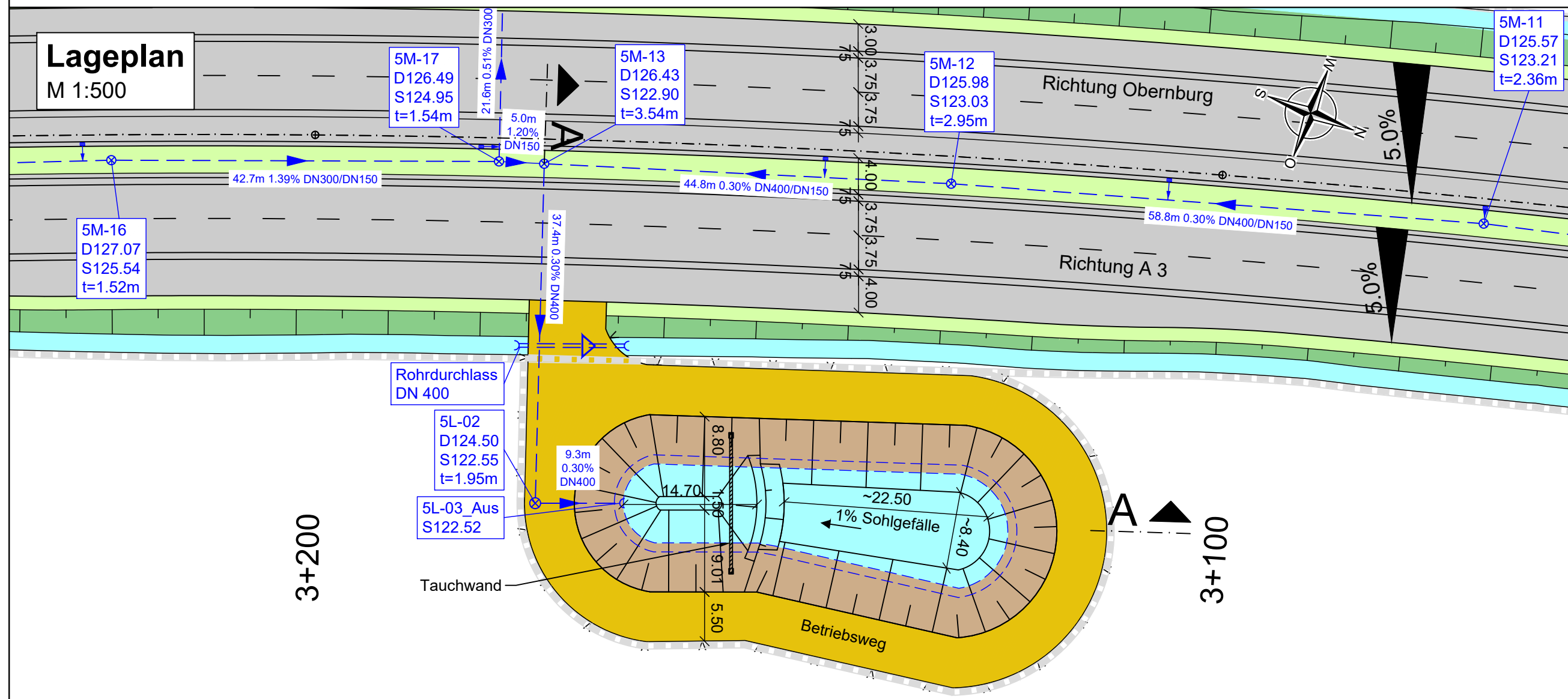
## Längsschnitt A-A

M 1:500



# Lageplan

M 1:500



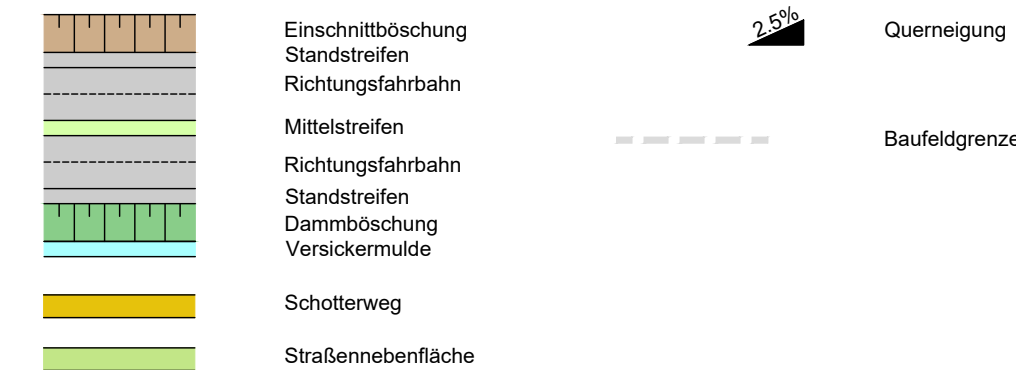
# Versickerungsbecken 1 Bau-km 3+195

Ausführung: Absetz- und Versickerungsbecken

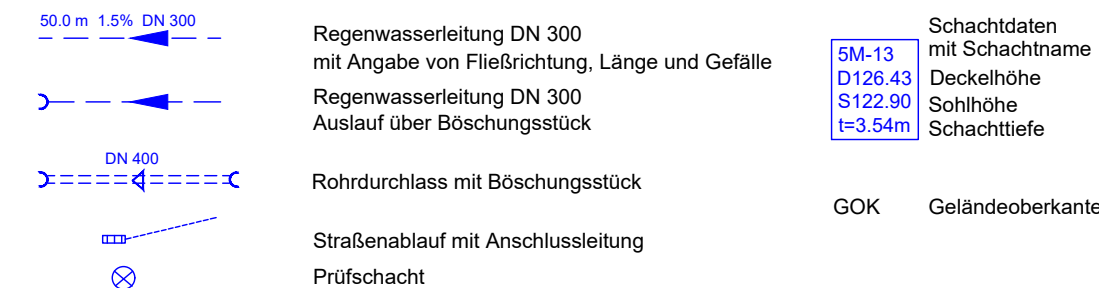
$A_{ASB} = 40 \text{ m}^2$   
 $V_{vorb} = 370 \text{ m}^3$   
 $V_{err} = 297 \text{ m}^3$

## Zeichenerklärung

### Planung



### Entwässerung geplant



<p>OBERMEYER PLANEN + BERATEN GmbH</p> <p>Weißenburger Str. 20-22 63739 Aschaffenburg Tel.: 06021/38667-0</p>	Projekt-Nr.:	24582	
	bearbeitet:	13.07.2020	AHO
	gezeichnet:	13.07.2020	KHO
	geprüft:	13.07.2020	VOS

Staatliches Bauamt Aschaffenburg		bearbeitet:		
Cornelienstraße 1 63739 Aschaffenburg		gezeichnet:		
		geprüft:	31.07.2020	M. Hummel
		PSP Nr.:	---	
		Projekt:		
		Datei:		
		Blattgröße:	0,19 m²	
		Plot-Datum:		

Nr.	Art der Änderung	Datum	Zeichen

# FESTSTELLUNGSENTWURF

Straßenbauverwaltung Freistaat Bayern	Unterlage / Blatt-Nr.:	8.2 / 1
Staatliches Bauamt Aschaffenburg	Versickerungsbecken 1 bei Bau-km 3+195 B 469	
B 469 / Abschnitt 160 Station 0,406 - 3,274 - Abschnitt 180 Station 0,000 - 3,308	PROJIS-Nr.:	---
	Maßstab:	1 : 500

**B469**  
**Ausbau**  
**zwischen der AS Stockstadt (AB 16) und**  
**der AS Großostheim (St 3115)**

aufgestellt:  
 Staatliches Bauamt Aschaffenburg

Klaus Schwab, Ltd. Baudirektor  
 Aschaffenburg, den 03.08.2020