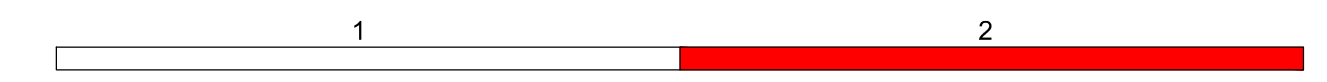


### Zeichenerklärung

Gebiete und Flächen vorhanden		Straßennetz vorhanden	
	Wohnbaufläche		Bundesautobahn
	gemischte Baufläche		Bundesstraße
	gewerbliche Baufläche		Staatsstraße
	Sonderbaufläche		Kreisstraße
	Gemeinbedarfsfläche		
	Objekt-Nr. ohne / mit Grenzwertüberschreitung		Gemeindegrenze
	Gebäudeseiten mit Grenzwertüberschreitung		



**Wagner Ingenieure**  
Beratende Ingenieure für Bauwesen

Domagkstraße 1a, 80807 München  
Tel: +49 89 680896-3, Fax: +49 89 680896-59  
E-Mail: kontakt@wagner-ingenieure.com  
www.wagner-ingenieure.com

gezeichnet: März 2020, Kobylyak  
bearbeitet: März 2020, Wawe  
geprüft: März 2020, Lindner  
München, den 31.03.2020

Wagner Ingenieure GmbH

Staatliches Bauamt Kempten

Rottachstraße 13  
87439 Kempten

Tel.: 0831/5243-02, Fax: 0831/5243-3333, E-Mail: poststelle@stbka.bayern.de

bearbeitet: Danberg  
gezeichnet: Hanneder  
geprüft: Hanneder  
PSP Nr.: B72S.ABBA0040.00  
Projekt: Erw. auf 4 Fahrstr. Untergermaringen-Buchloe

Nr.	Art der Änderung	Datum	Zeichen

## FESTSTELLUNGSENTWURF

Straßenbauverwaltung Freistaat Bayern

Staatliches Bauamt Kempten

Straße / Abschn.-Nr. / Station: B12 / 640\_2.500 - 660\_2.307

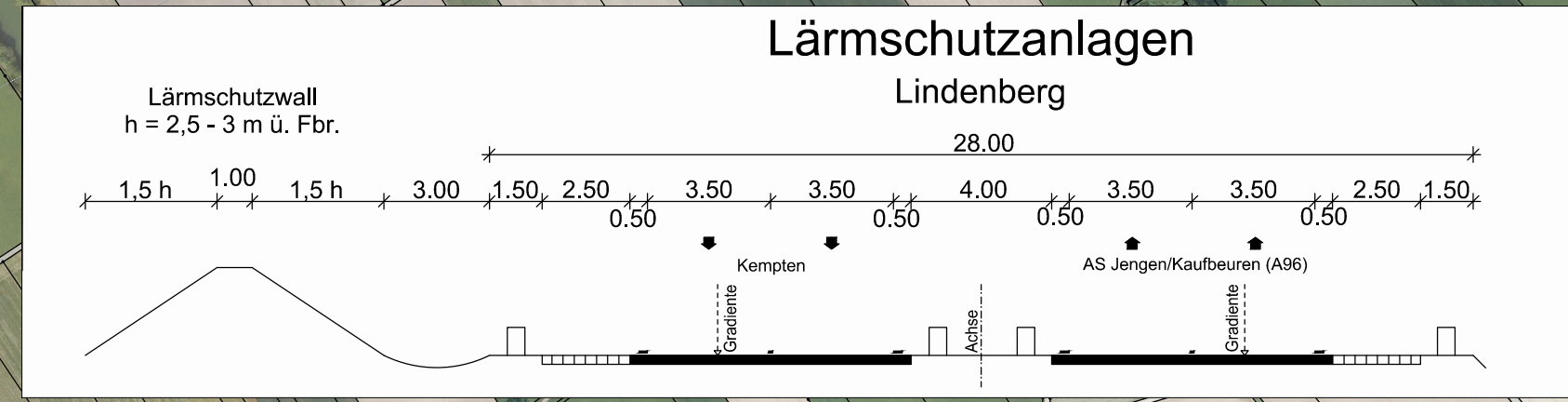
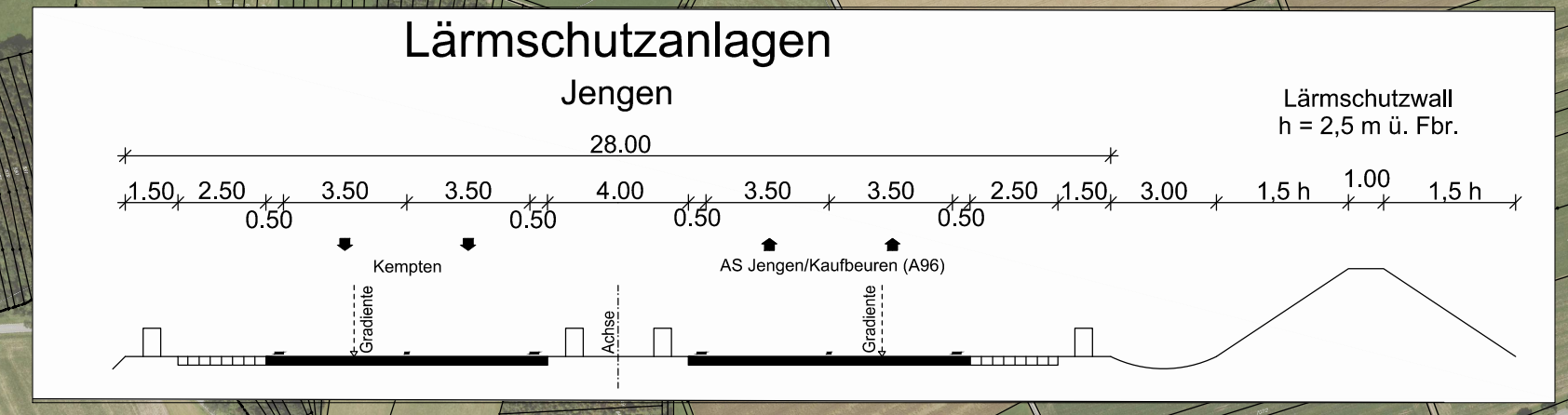
PROJUIS-Nr.: 09 171212 40

Unterlage / Blatt-Nr.: 7/2  
Lageplan der Immissionschutzmaßnahmen  
Maßstab: 1 : 5.000

Bundesstraße B12: Kempten (A 7) - AS Jengen/Kaufbeuren (A 96)  
Erweiterung auf 4 Fahrstreifen  
**Planungsabschnitt 6**  
Untergermaringen - Buchloe (A 96)  
Bau-km 0+000 bis 10+200

aufgestellt: Staatliches Bauamt Kempten

*P. Kreilmeier*  
Kreilmeier, Baudirektor  
Kempten, 31.03.2020



Ende der Ausbaustrecke  
Abschnitt 660, Str. 2.307  
Bau-km 10+200

© Bayerische Vermessungsverwaltung, Geobasisdaten  
(Darstellung der Pläne als Eigentumsverhältnis nicht geeignet)  
Bezugssystem: Gauß-Krüger  
Lagestatus: 120, DHDN00  
Höhenstatus: 100, DHHN12 (NN)