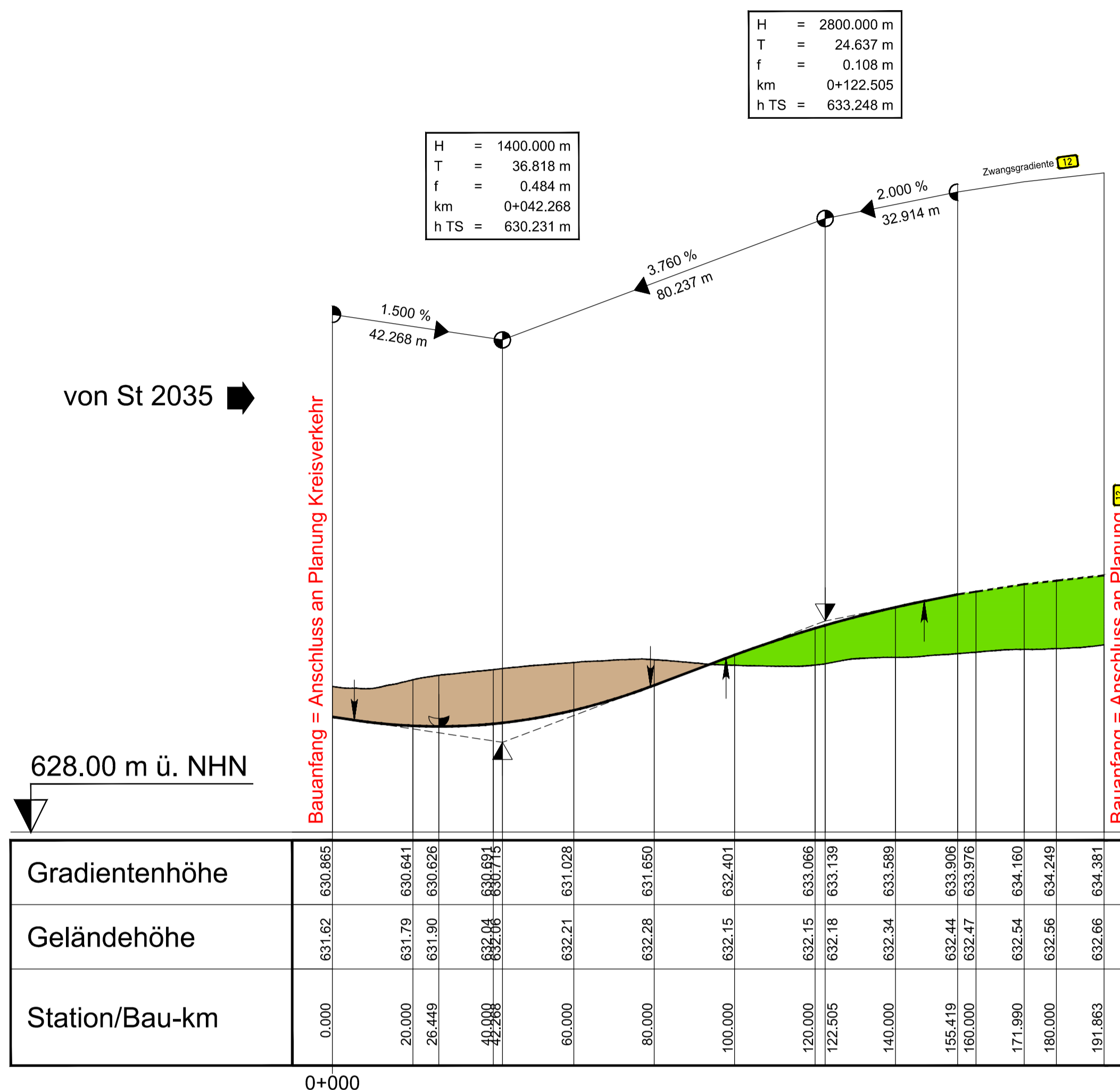
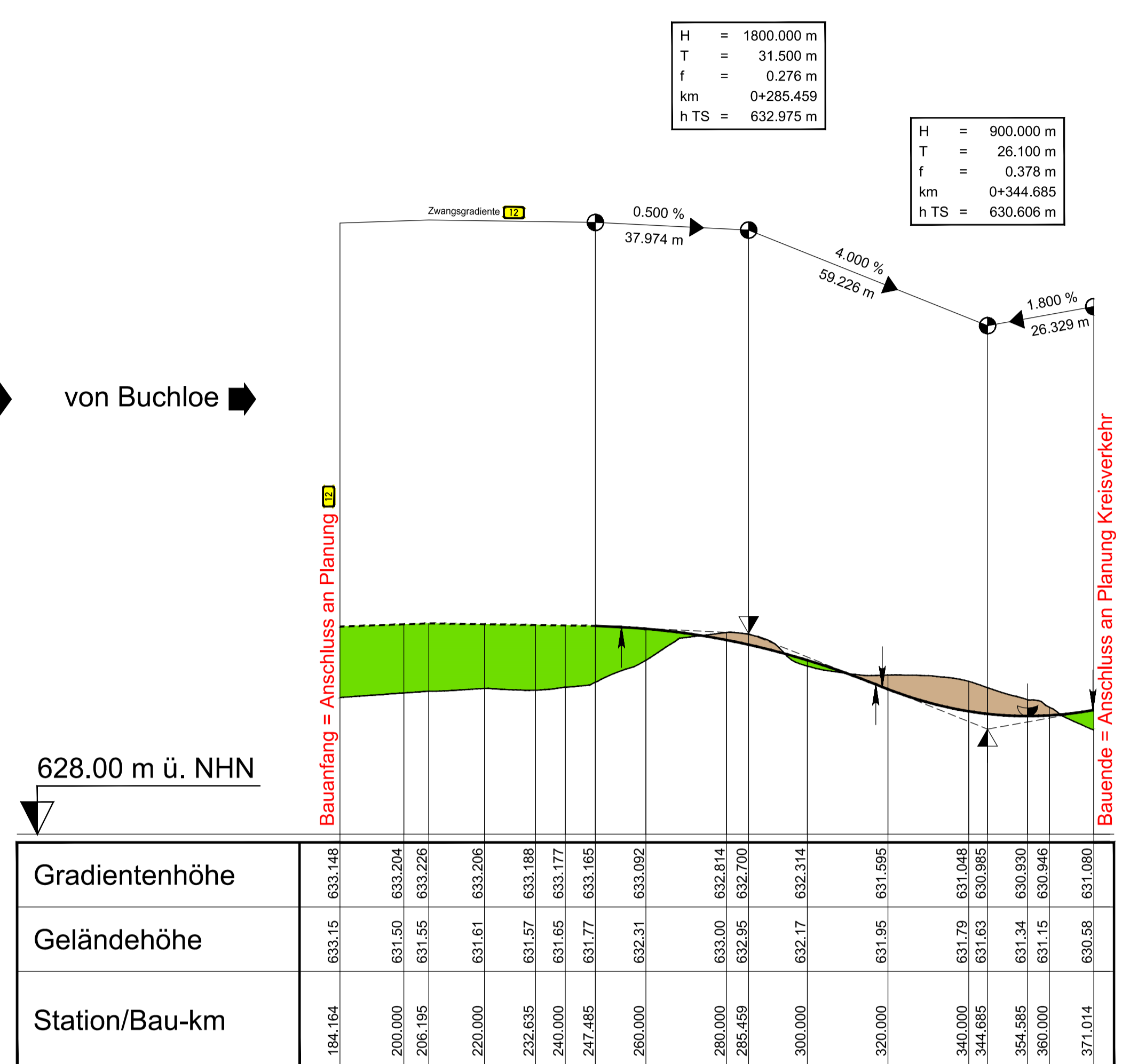


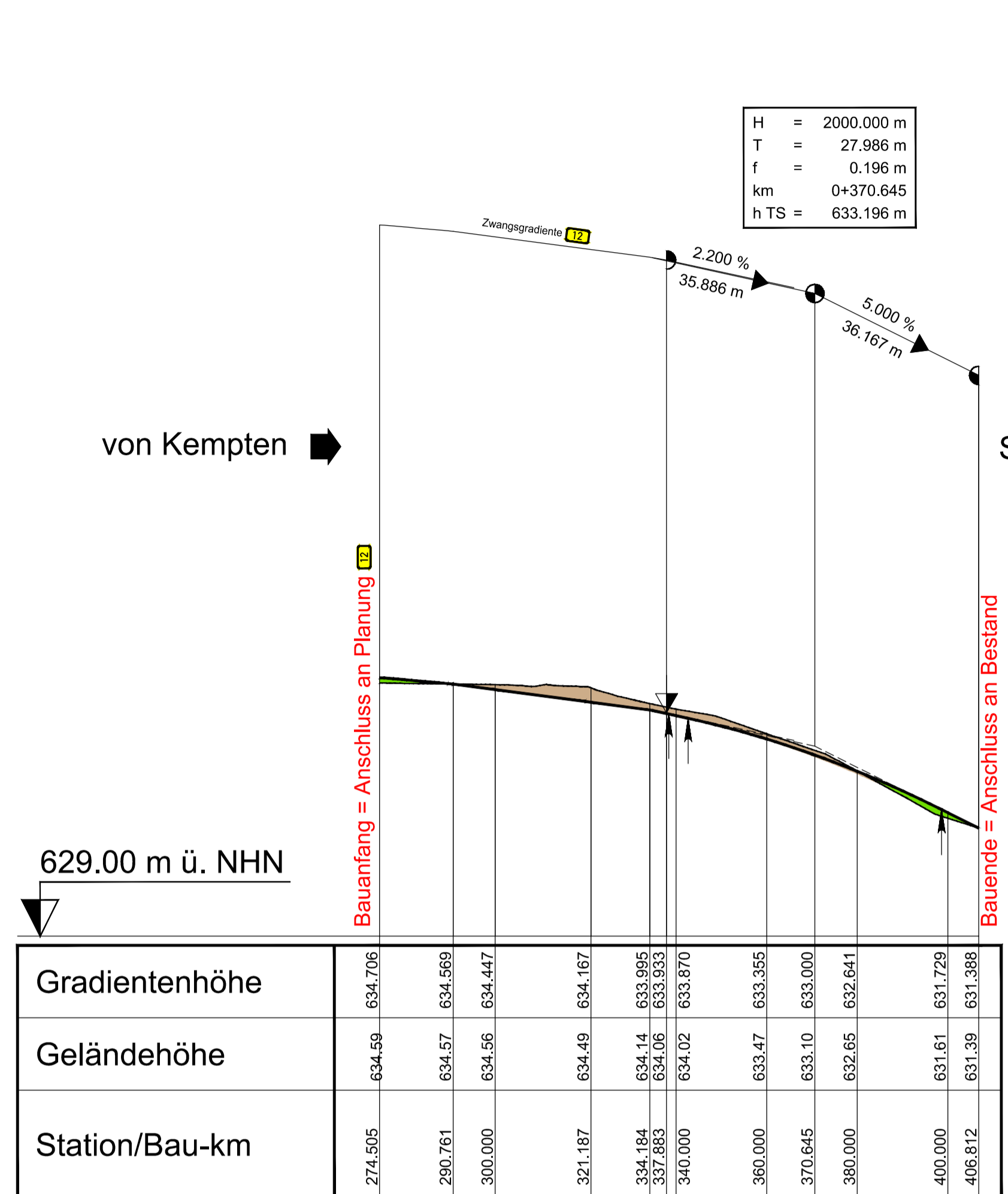
AS-Rampe Süd-West



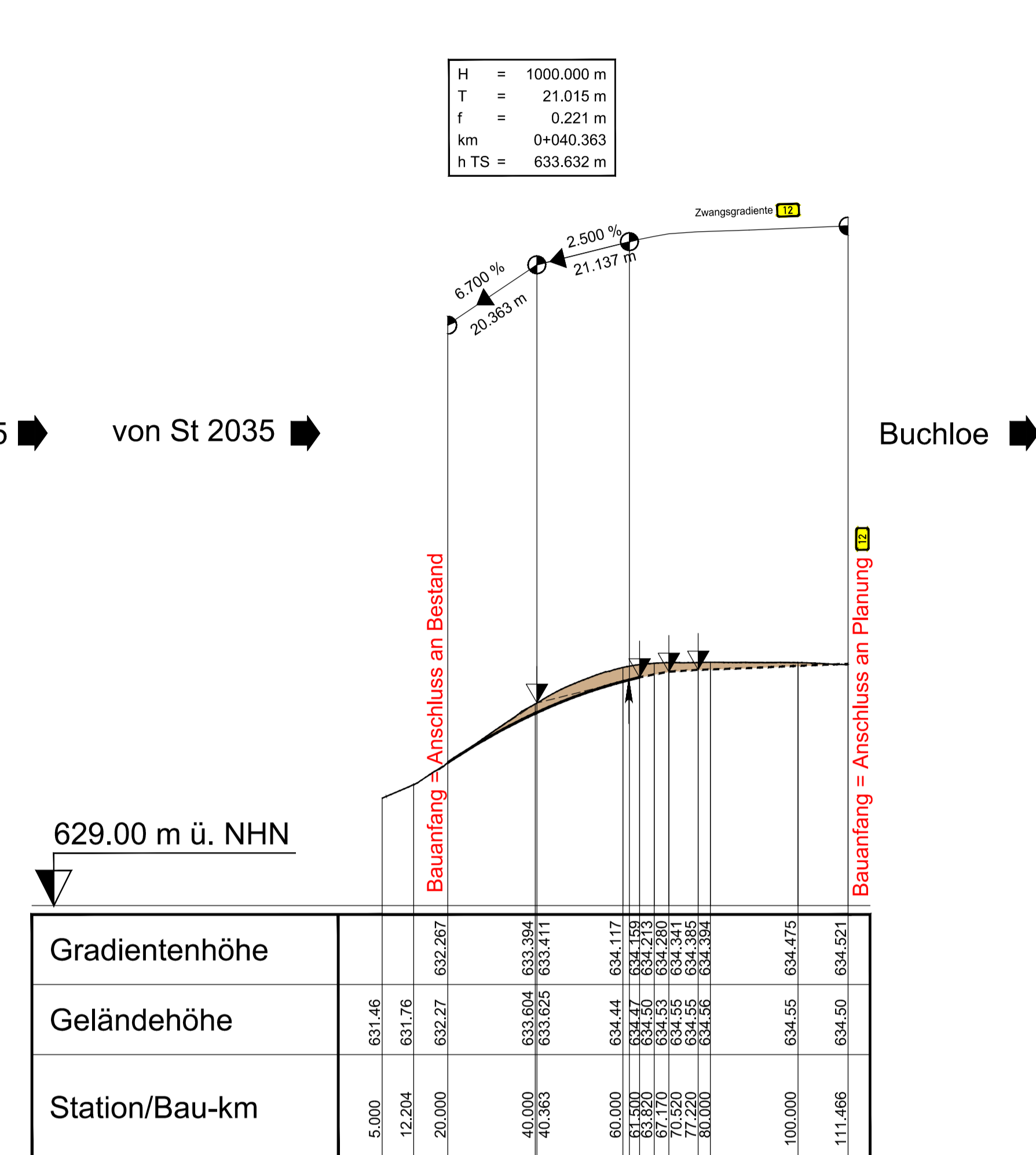
AS-Rampe Nord-West



AS-Rampe Süd-Ost

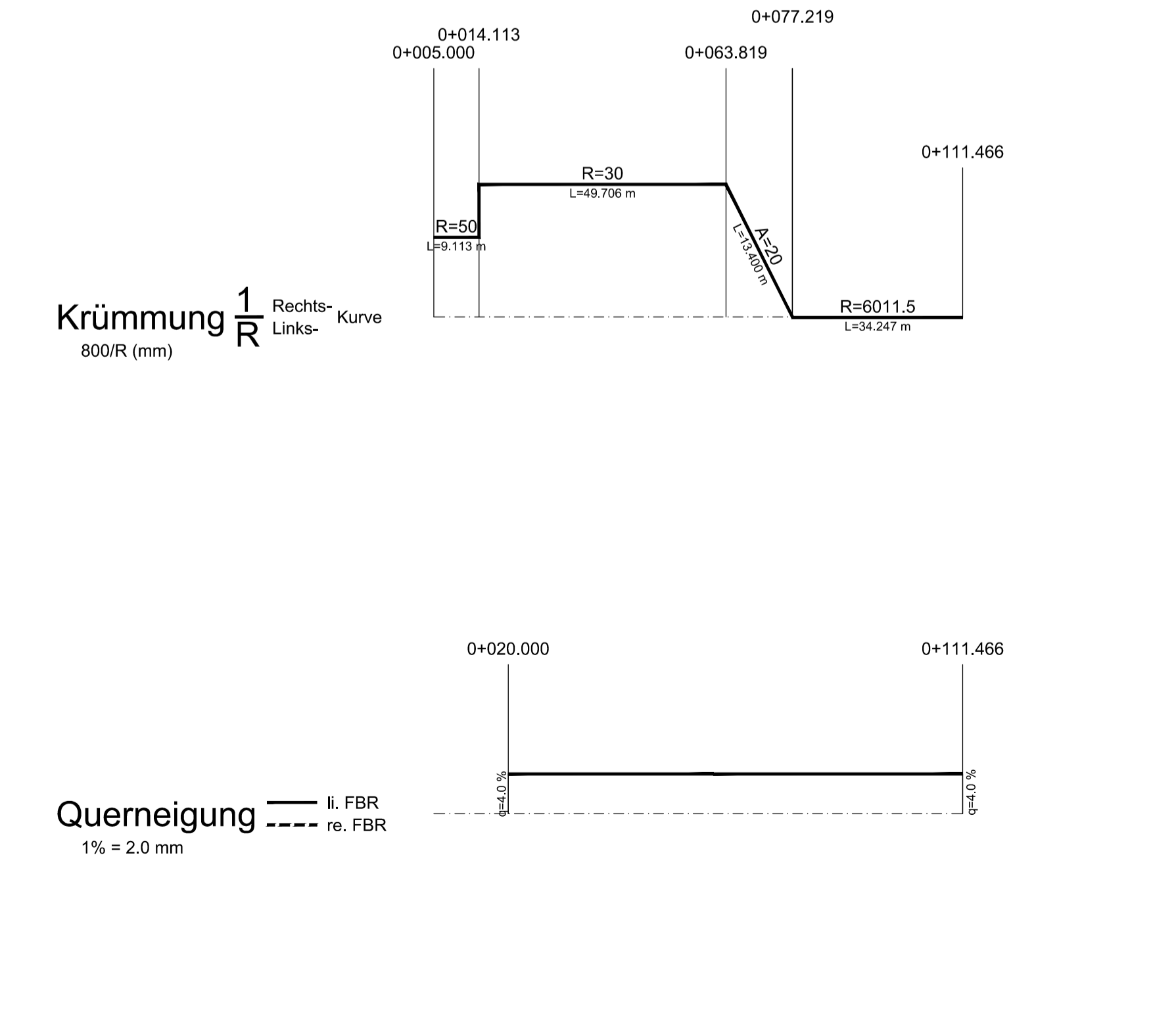
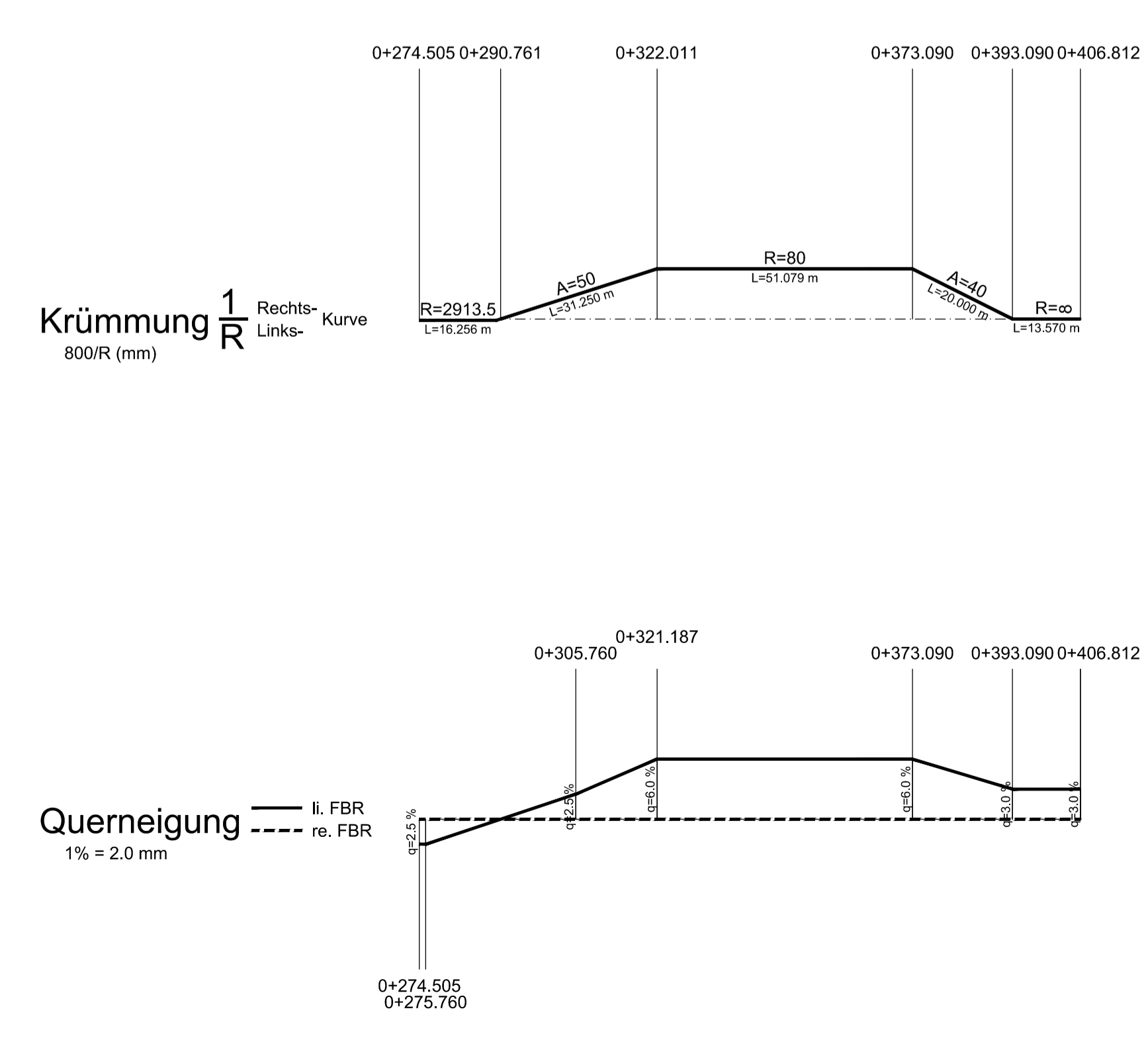
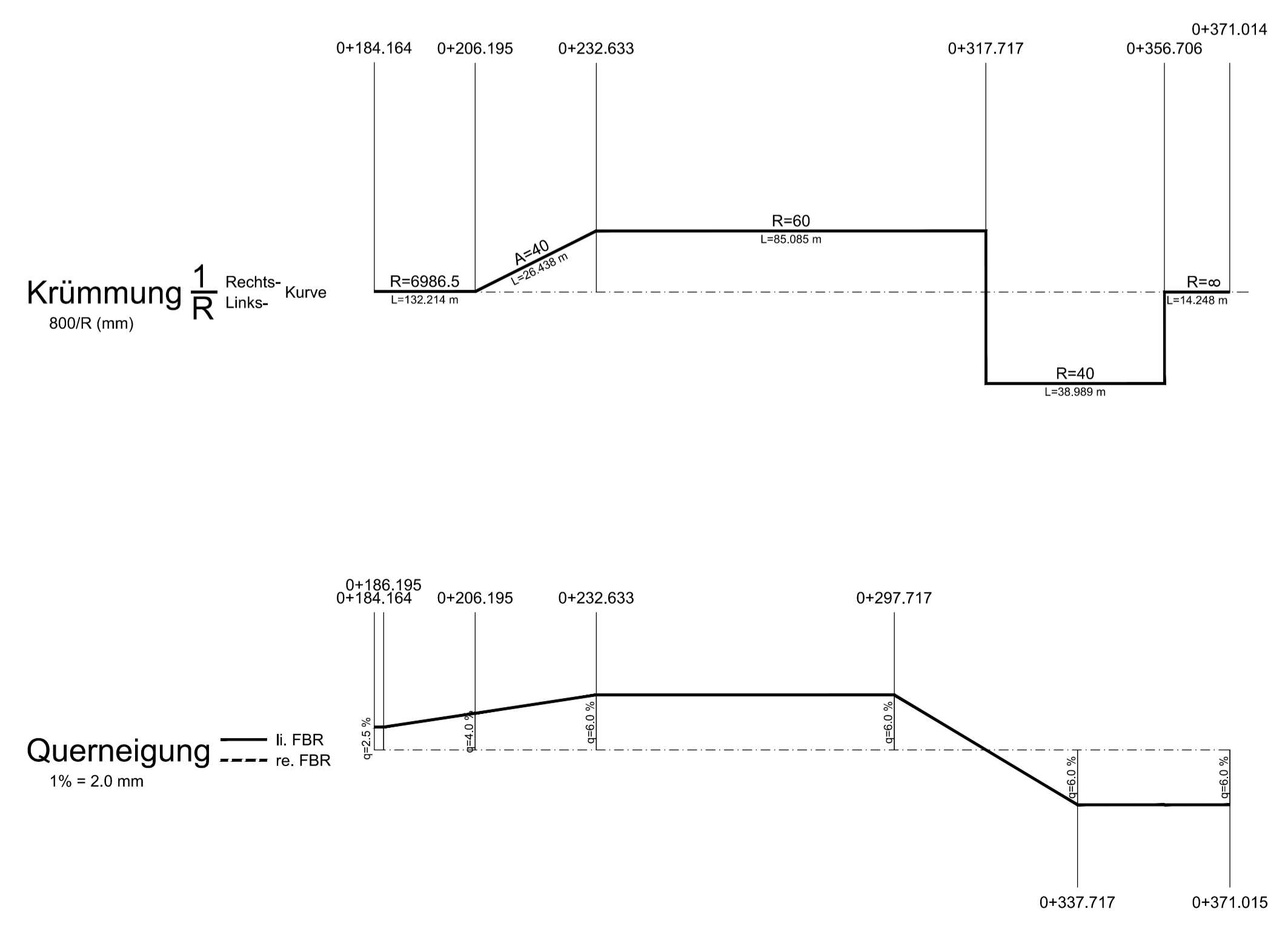
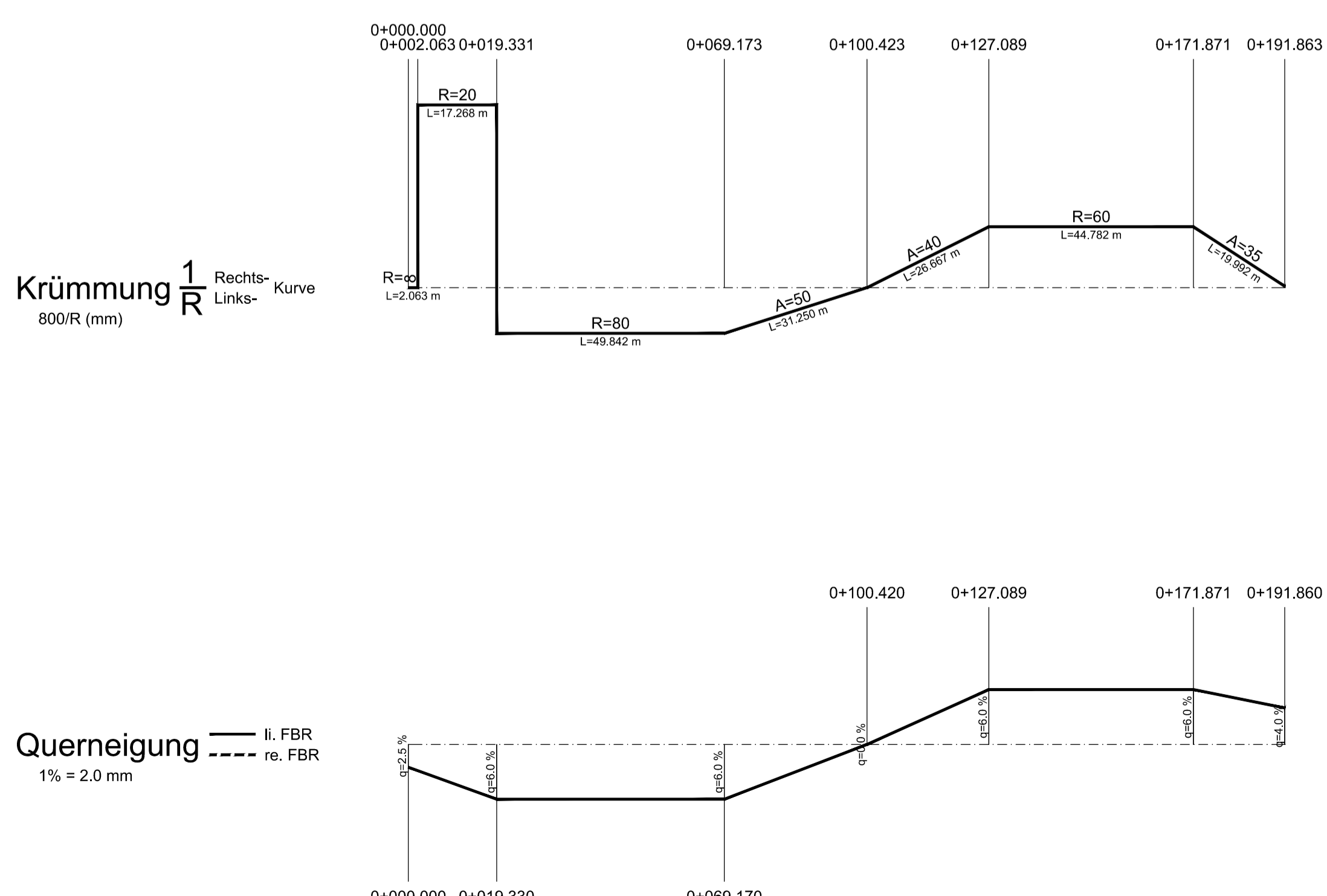


AS-Rampe Nord-Ost



Zeichenerklärung

- Gradientenhochpunkt
- Gradiententiefpunkt
- Ausrundungsbeginn Kruppe / Ausrundungsende Wanne
- Damm
- Einschnitt
- Neigungsbrechpunkt mit Angabe von Ausrundungshalbmesser
- H = 15.000,00 m
- T = 362,155 m
- f = 4,372 m
- km = 356,46
- h TS = 451,868 m
- Längsneigung und Abstand zum nächsten Neigungsbrechpunkt
- 1,500 %
- 0,500 %
- 1531,00 m
- 725,00 m



Wagner Ingenieure
Bauwerks- und Ingenieurbüro für Bauwesen
Domagalastraße 1a, 80807 München
Tel: +49 89 68086-3, Fax: +49 89 68086-59
E-Mail: kontakt@wagner-ingenieure.com
www.wagner-ingenieure.com

gezeichnet: März 2020 Kobylak
bearbeitet: März 2020 Waus
geprüft: März 2020 Lindner
München, den 31.03.2020
Wagner Ingenieure GmbH

Staatliches Bauamt Kempten
Rottachstraße 13
87439 Kempten
Tel: 08315243-02, Fax: 08315243-3333, E-Mail: poststelle@stbaw.bayern.de

bearbeitet: Danberg
gezeichnet: Hammeder
geprüft: Hammeder
PSP Nr.: B725_ABBA040.00
Projekt: Erw. auf 4 Fahrstr. Untergama-Buchloe

a	Sickersohle ergänzt	12.10.20	WIG
Nr.	Art der Änderung	Datum	Zeichen

FESTSTELLUNGSENTWURF

Straßenbauverwaltung Freistaat Bayern
Staatliches Bauamt Kempten
Straße / Abschn.-Nr. / Station: B12 / 640_2.500 - 660_2.307
PROJ.-Nr.: 09.111212.40

Unterlage / Blatt-Nr.: 6.2/12a
Höhenplan
Ein- und Ausfahrten
Anlagen
Jungen
1:1000/100

Bundesstraße B12: Kempten (A 7) Erweiterung auf 4 Fahrstr. Untergama-Buchloe (A 96)
Planung mit 6 Buchloe (A 96)
10+200

aufgestellt: Staatliches Bauamt Kempten, 31.03.2020
Kreuzmaier, Bauamt Kempten, 31.03.2020

Ersetzt durch Tekurplanung vom 20.01.2022

8000_09_08/14_05_BA000_00000000
 P: 21.12.11, S: 15.11.2021
 1: 1000/100, 1: 1000/100
 1: 1000/100, 1: 1000/100
 1: 1000/100, 1: 1000/100