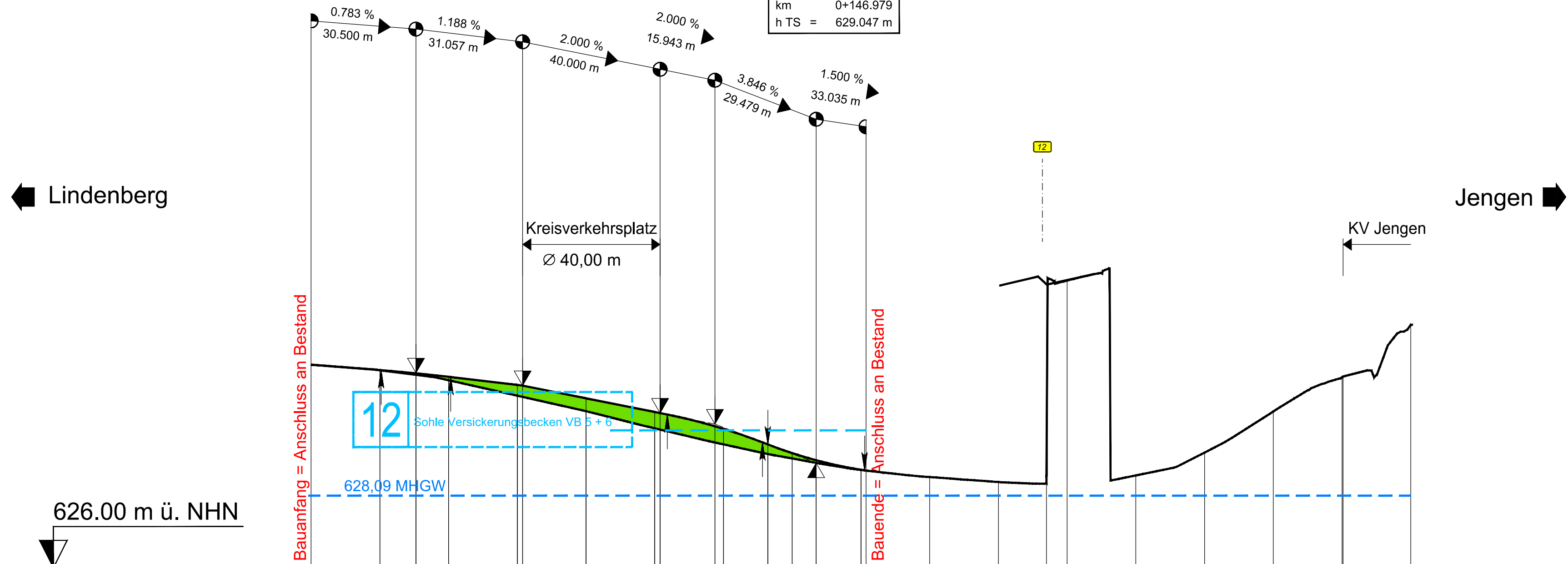


H	=	5000.000 m
T	=	10.127 m
f	=	0.010 m
km	=	0+030.500
h TS	=	631.669 m

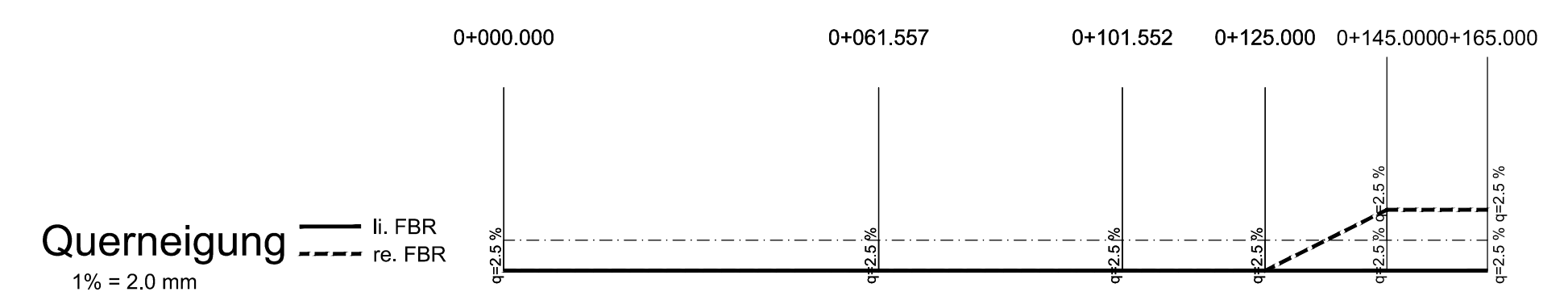
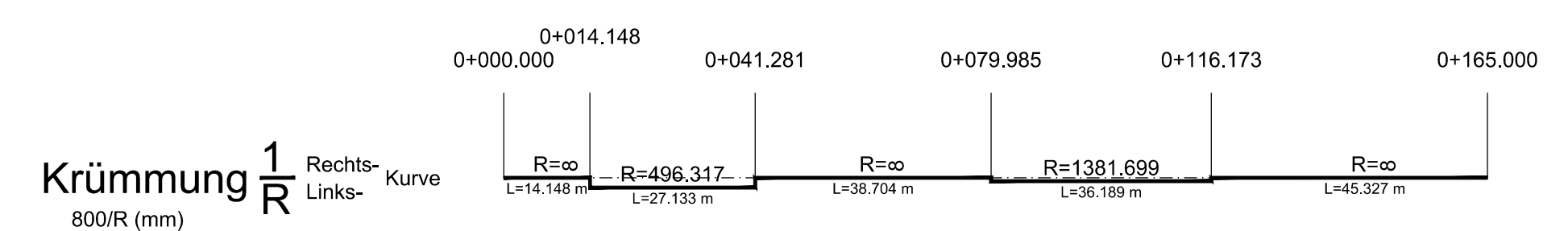
H	=	1500.000 m
T	=	13.845 m
f	=	0.064 m
km	=	0+117.500
h TS	=	630.181 m

H	=	1200.000 m
T	=	14.076 m
f	=	0.083 m
km	=	0+146.979
h TS	=	629.047 m



Gradientenhöhe	631.908	631.751	631.659	631.556	631.319	631.300	630.931	630.531	630.500	630.117	630.042	629.589	629.337	629.130	628.853	628.830	628.640	628.495	628.450	634.356	628.688	629.351	630.548	631.540	631.564	633.069
Geländehöhe		631.75	631.61	631.46	631.01	630.97	630.56	630.06	630.02	629.65	629.59	629.31	629.18	629.05	628.85	628.83	628.640	628.495	628.450	634.356	628.688	629.351	630.548	631.540	631.564	633.069
Station/Bau-km	0.000	20.000	30.500	40.000	60.000	61.557	80.000	100.000	101.557	117.500	120.000	132.903	140.000	146.979	160.000	161.500	180.000	200.000	214.000	220.000	240.000	260.000	280.000	300.000	300.304	320.000

626.00 m ü. NHN



Zeichenerklärung

	Gradienten-/Tiefpunkt	H = 15 000,00 m	Neigungsbrechpunkt mit Angabe von Ausrundungshalbmesser
	Ausrundungsbereich	T = 362,155 m	Tangentenlänge
	Damm	f = 4,372 m	Stichhöhe
	Einschnitt	km = 356,46	Bau-km
		h TS = 451,868 m	Höhe Tangentenschnittpunkt
		1,500 %	Längsneigung und Abstand zum nächsten Neigungsbrechpunkt
		1531,00 m	
		0,500 %	
		725,00 m	

1. Tektur

1 Änderungsbereich mit lfd. Nummer

TEKTURPLANUNG

Wagner Ingenieure
Beratende Ingenieure für Bauwesen

Domagkstraße 1a, 80807 München
Ruf: +49 89 680896-3, Fax: +49 89 680896-59
E-Mail: kontakt@wagner-ingenieure.com
www.wagner-ingenieure.com

gezeichnet: März 2020 Kobylak
bearbeitet: März 2020 Waue
geprüft: März 2020 Lindner
München, den 31.03.2020

Staatliches Bauamt Kempten

Rottachstraße 13
87439 Kempten

Tel.: 0831/5243-02, Fax: 0831/5243-3333, E-Mail: poststelle@stbake.bayern.de

bearbeitet: Danberg
gezeichnet:
geprüft: Hanrieder
PSP Nr.: B72S.ABBA0040.00
Projekt: Erw. auf 4 Fahrstr. Untergerma-Buchloe

1	1. Tektur vom 20.01.2022; Sohlhöhe VB 5 und VB 6 ergänzt	Januar 2022	wac
Nr.	Art der Änderung	Datum	Zeichen

FESTSTELLUNGSENTWURF

Straßenbauverwaltung Freistaat Bayern

Staatliches Bauamt Kempten

Unterlage / Blatt-Nr.: 6.2/11 T
Höhenplan
Staatsstraße 2035

Straße / Abschn.-Nr. / Station: B12 / 640_2.500 - 660_2.307

PROJIS-Nr.: 09 171212 40

Maßstab: 1 : 1000/100

Bundesstraße B12: Kempten (A 7) - AS Jengen/Kaufbeuren (A 96)
Erweiterung auf 4 Fahrstreifen
Planungsabschnitt 6
Untergermaringen - Buchloe (A 96)
Bau-km 0+000 bis 10+200

aufgestellt:
Staatliches Bauamt Kempten

Kreitmeier, Baudirektor
Kempten, 31.03.2020

1. Tektur
Staatliches Bauamt Kempten

Michael Neupert, Baudirektor
Kempten, 20.01.2022

58001_CP_HF012_ST_2035_Tektur-1.DWG
 P: 14.01.22 S: 21.12.2021
 P:\S_BAUWERK\08_STBA_KEMPTEN\58001\4_GEMEINSCHAFTLICHE_PLANUNG_Tektur-1\08_HOCHPLAN
 Länge: 78,0 cm Höhe: 42,0 cm