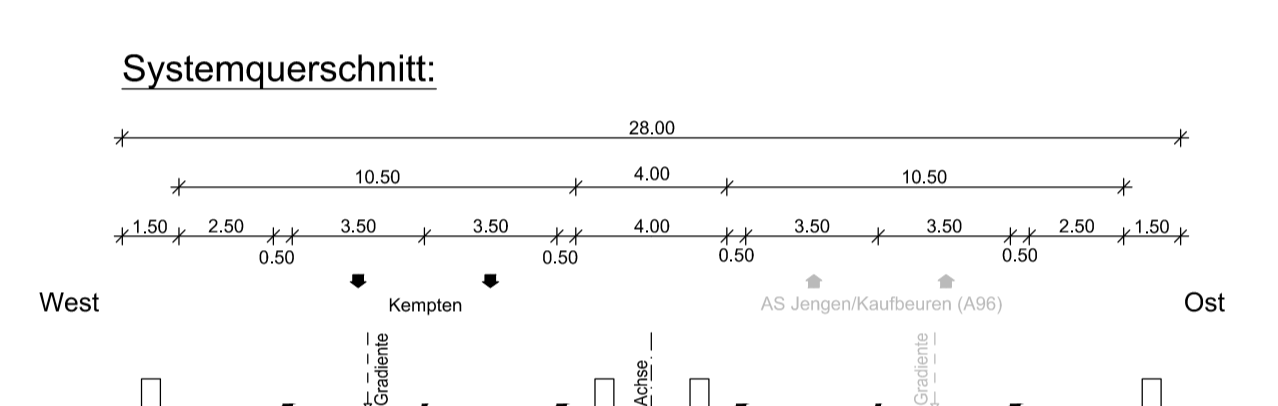
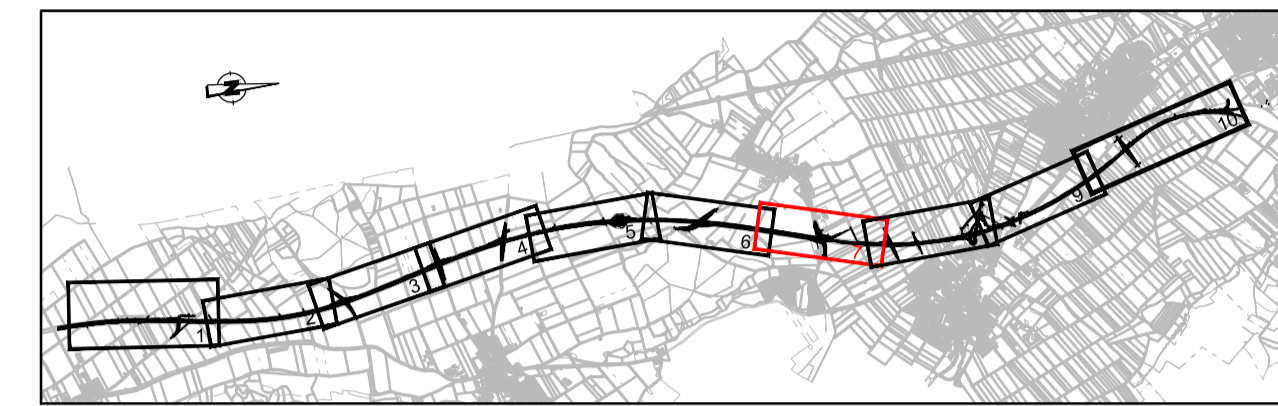


**H** = 15000,000 m Ausrundungshalbmesser  
**T** = 362,155 m Tangentlänge  
**f** = 4,372 m Stichhöhe  
**km** = 0+684,774 Bau-km  
**h TS** = 451,868 m Höhe Tangentschnittpunkt  
**Längsneigung und Abstand zum nächsten Neigungsbrechpunkt**  
 0,588% / 62,850m  
 -2,353% / 81,230m

Legend:  
 - Damm (green)  
 - Einschnitt (orange)  
 - Rohleitung mit Fließrichtung (blue arrow)  
 - Grabensohle (blue dashed)  
 - MHGW (blue dashed)



**Wagner Ingenieure**  
 Eisensteinsiedle, Ingenieure für Bauwesen  
 Domagalastraße 1a, 80807 München  
 Ruf: +49 (0) 89 680894-3, Fax: +49 (0) 89 680895-59  
 E-Mail: kontakt@wagner-ingenieure.com  
 www.wagner-ingenieure.com

gezeichnet: März 2020 Kobylak  
 bearbeitet: März 2020 Waue  
 geprüft: März 2020 Lindner  
 München, den 31.03.2020  
 Wagner Ingenieure GmbH

**Staatliches Bauamt Kempten**  
 Rottachstraße 13  
 87439 Kempten  
 Tel: 08315243-02, Fax: 08315243-3333, E-Mail: poststelle@stb.bayern.de

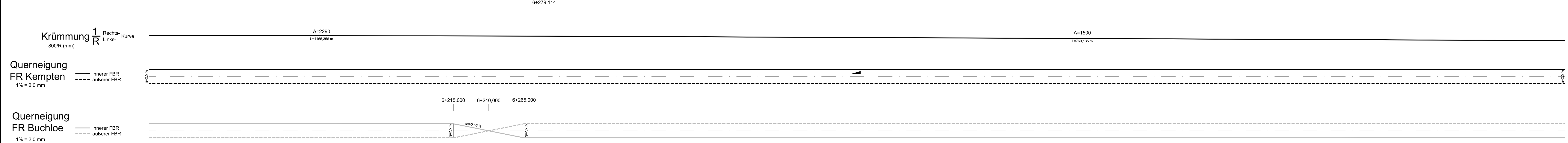
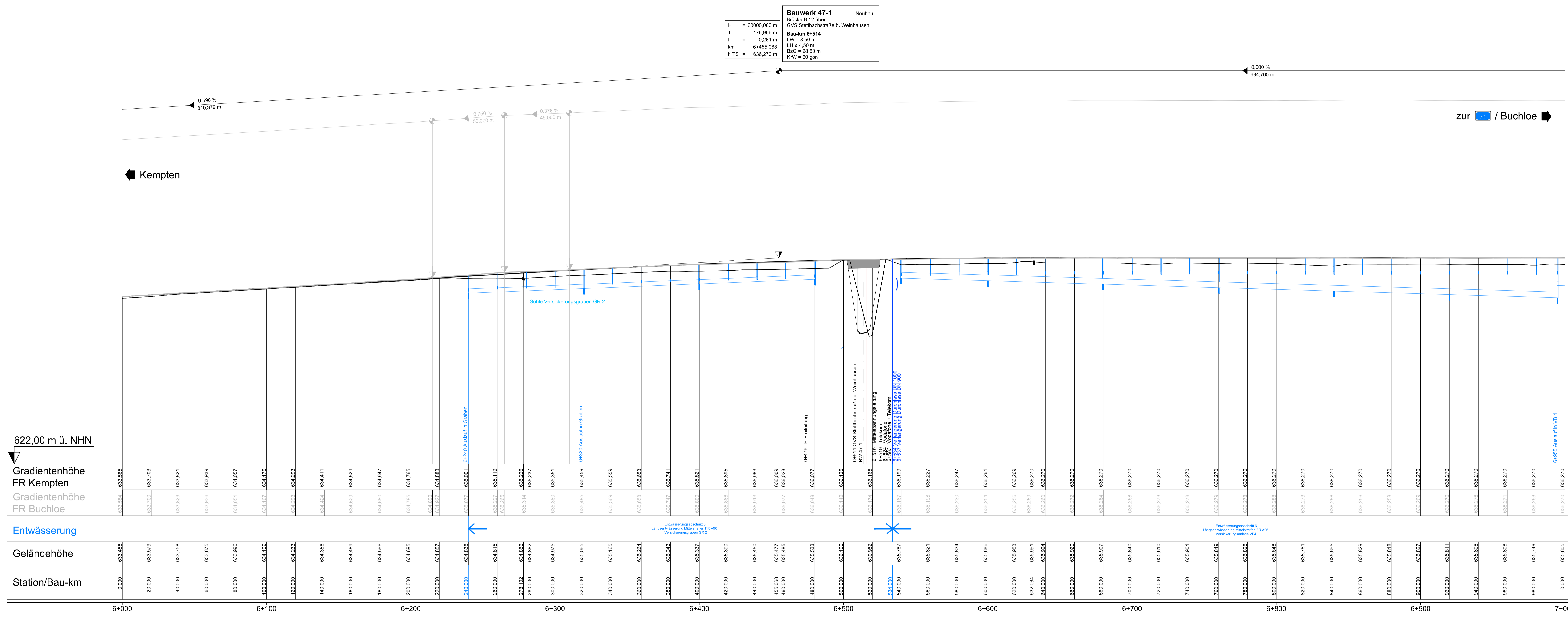
bearbeitet: Danberg  
 gezeichnet:  
 geprüft: Hamrader  
 PSP Nr.: B725\_ABBAA040.00  
 Projekt: Erw. auf 4 Fahrst. Untergemeinb. Buchloe

**FESTSTELLUNGSENTWURF**

Straßenbauverwaltung Freistaat Bayern  
**Staatliches Bauamt Kempten**  
 StraÙe / Abschn.-Nr. / Station: B12 / 640\_2\_500 - 660\_2\_307  
 PROJIS-Nr.: 09 1171212.40  
 Bundesstraße B12: Kempten (A 7) / Kempten / Kaufbeuren (A 96)  
 Erweiterung auf vier Fahrspuren  
**Planungsabschnitt 6**  
 Untergemeinbau Buchloe (A 96)  
 Pflanzstreifen 10+200

aufgestellt: Staatliches Bauamt Kempten  
 Kempten, 31.03.2020  
 Urfassung / Blatt: 6.17  
 Höhenplan B12  
 Bauabschnitt: Baukm 7+000 bis 7+000  
 Maßstab: 1:1000/100

Ersetzt durch Tekurplanung vom 20.01.2022



5000\_09\_18/19\_01\_20/21/22  
 P1 21/12/11\_10\_21/22/23/24/25  
 1:1000 (1:1000) 1:1000 (1:1000) 1:1000 (1:1000) 1:1000 (1:1000)  
 Datum: 03.03.2020