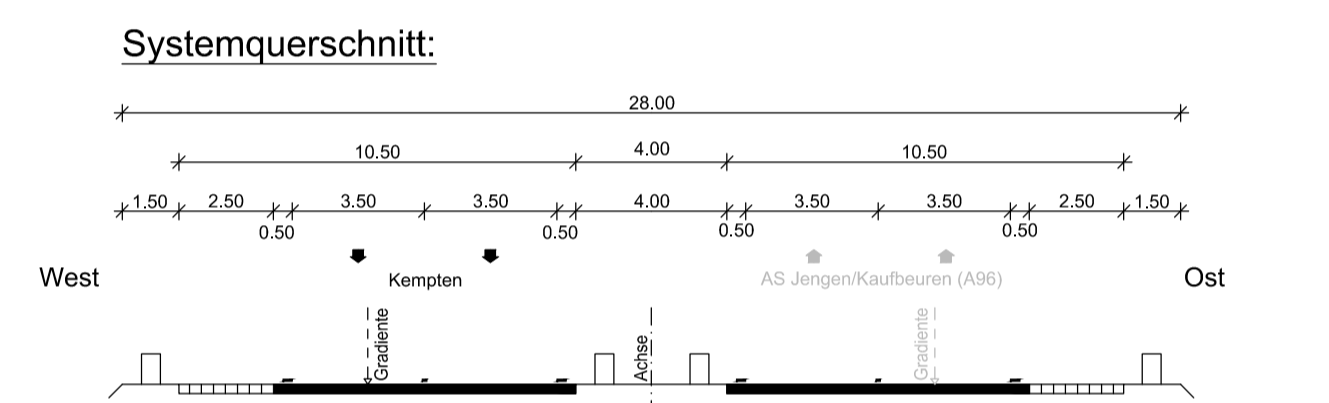
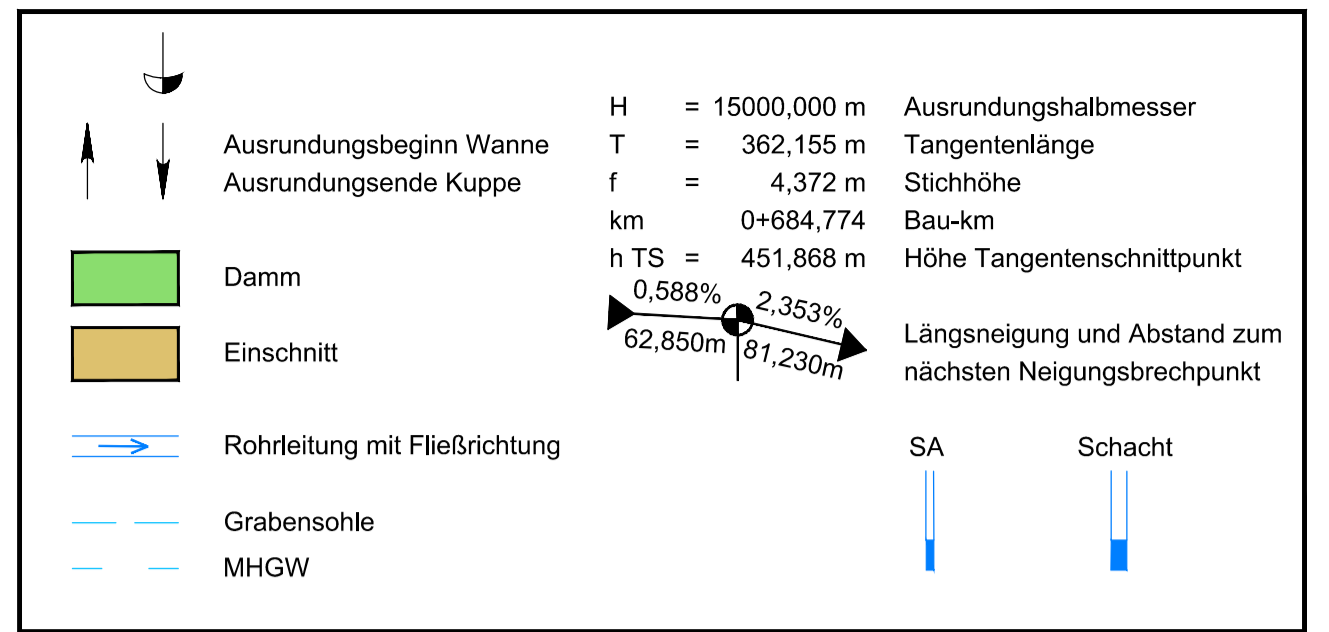


H = 200000,000 m  
T = 120,000 m  
f = 0,036 m  
km = 1+095,000  
h TS = 652,107 m

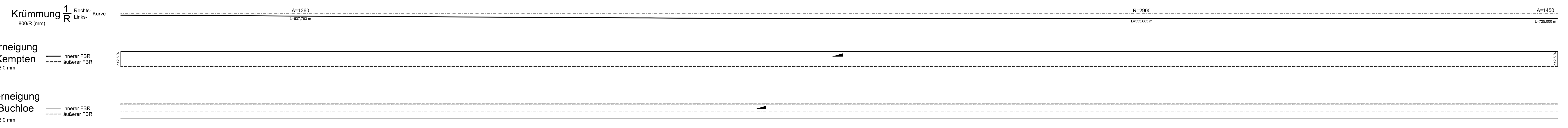
H = 500000,000 m  
T = 75,000 m  
f = 0,006 m  
km = 1+400,000  
h TS = 651,009 m

1. Tektur  
1 Änderungsbereich mit Alt. Nummer



634,00 m ü. NHN

Station/Bau-km	Gradienten	Entwässerung	Geländehöhe
0.000	652.308		652.140
20.000	652.282		652.088
40.000	652.228		652.027
60.000	652.173		651.988
80.000	652.115		651.919
95.000	652.071		651.895
100.000	652.056		651.887
120.000	652.030		651.829
140.000	652.003		651.777
160.000	651.965		651.722
180.000	651.928		651.671
200.000	651.883		651.619
215.000	651.857		651.567
220.000	651.856		651.555
240.000	651.839		651.481
260.000	651.816		651.396
280.000	651.792		651.302
300.000	651.763		651.223
320.000	651.737		651.149
325.000	651.728		651.128
340.000	651.709		651.089
360.000	651.692		651.042
380.000	651.678		650.927
400.000	651.663		650.856
420.000	651.648		650.788
440.000	651.632		650.690
460.000	651.617		650.611
475.000	651.598		650.558
480.000	651.594		650.543
500.000	651.574		650.474
520.000	651.541		650.408
540.000	651.504		650.334
560.000	651.463		650.262
580.000	651.418		650.188
600.000	651.377		650.105
620.000	651.337		650.032
640.000	651.294		649.954
660.000	651.249		649.868
680.000	651.200		649.790
700.000	651.157		649.707
720.000	651.112		649.629
740.000	651.079		649.544
760.000	651.047		649.476
780.000	651.015		649.399
800.000	650.982		649.300
820.000	650.947		649.224
840.000	650.912		649.150
860.000	650.876		649.066
880.000	650.837		648.997
900.000	650.795		648.925
920.000	650.750		648.838
940.000	650.704		648.750
960.000	650.656		648.664
980.000	650.606		648.571
1000.000	650.554		648.487



### TEKTURPLANUNG

**Wagner Ingenieure**  
 Bearbeitende Ingenieure für Bauwesen  
 Domagalastraße 1a, 80807 München  
 Ruf: +49 89 68086-3, Fax: +49 89 68086-59  
 E-Mail: kontakt@wagner-ingenieure.com  
 www.wagner-ingenieure.com

gezeichnet: März 2020 Kobylak  
 bearbeitet: März 2020 Waus  
 geprüft: März 2020 Lindner  
 München, den 31.03.2020  
 Wagner Ingenieure GmbH

**Staatliches Bauamt Kempten**  
 Rottachstraße 13  
 87439 Kempten  
 Tel.: 08314243-02, Fax: 08315243-3333, E-Mail: poststelle@stbka.bayern.de

bearbeitet: Danberg  
 gezeichnet:  
 geprüft: Hameder  
 PSP-Nr.: B725\_ABBAA040.00  
 Projekt: Erw. auf 4 Fahrstr. Untergem.-Buchloe

1	1. Tektur vom 20.01.2022; VB 1 entfällt, Längsleitung EA 3 geändert	Januar 2022	wac
Nr.	Art der Änderung	Datum	Zeichen

### FESTSTELLUNGSENTWURF

Straßenbauverwaltung Freistaat Bayern  
**Staatliches Bauamt Kempten**  
 Straße / Abschn.-Nr. / Station: B12 / 640\_2.500 - 660\_2.307  
 PROJIS-Nr.: 09 171212 40

Unterlage / Blatt-Nr.: 6.1/2 T  
 Höhenplan  
 B 12  
 Bau-km 1+000 bis Bau-km 2+000  
 Maßstab: 1 : 1000/100

**Bundesstraße B12: Kempten (A 7) - AS Jengen/Kaufbeuren (A 96)  
 Erweiterung auf 4 Fahrstreifen  
 Planungsabschnitt 6  
 Untergemärtingen - Buchloe (A 96)  
 Bau-km 0+000 bis 10+200**

aufgestellt:  
 Staatliches Bauamt Kempten  
 Kempten, 31.03.2020  
 1. Tektur  
 Staatliches Bauamt Kempten  
 Michael Neupert, Baudirektor  
 Kempten, 20.01.2022