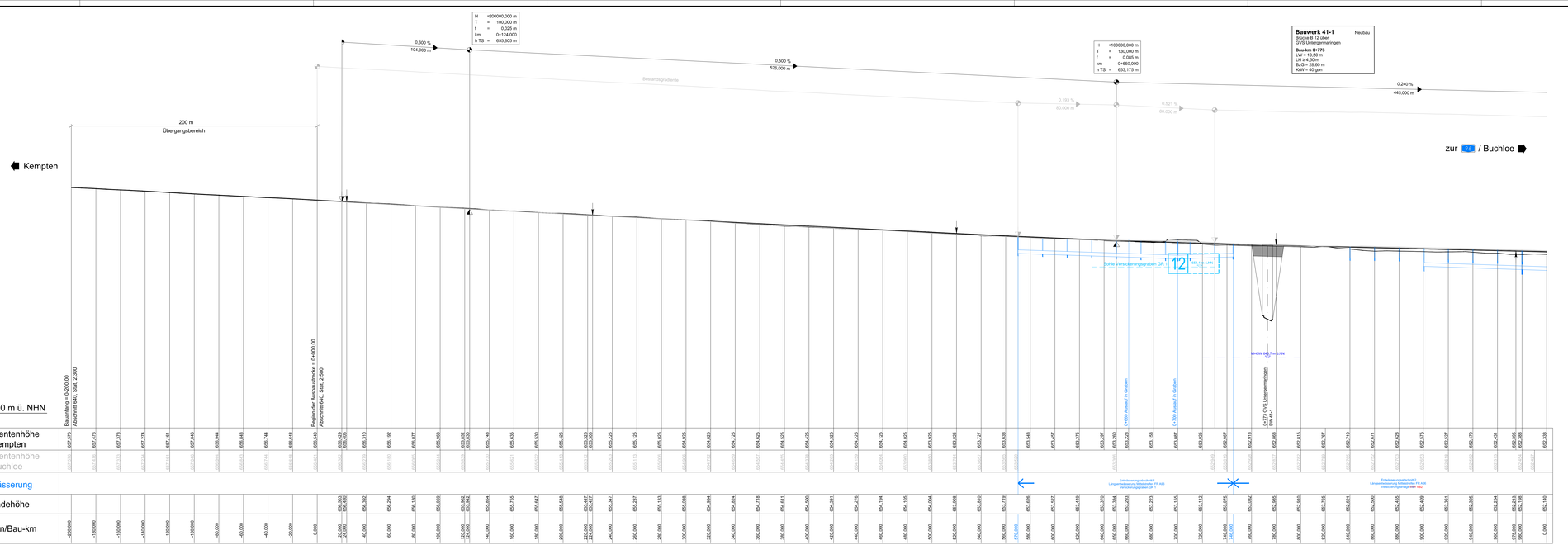

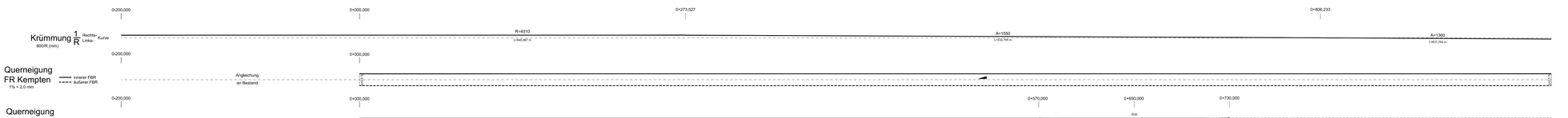

1. Tektur

1.1 Änderungsbereich mit lfd. Nummer

Ausrundungsbeginn Wanne
Ausrundungsende Kuppe
Damm
Einschnitt
Rohrleitung mit Fließrichtung
Grabensohle
MHGW
H = 15000,000 m Ausrundungshalbmesser
T = 362,155 m Tangentenlänge
f = 4,372 m Stichhöhe
km = 0+684,774 Bau-km
h TS = 451,868 m Höhe Tangentenschnittpunkt
4,500m 2,250m
60,200m 71,230m
Längsneigung und Abstand zum nächsten Neigungsbruchpunkt.
SA Schacht

Systemquerschnitt:



TEKTURPLANUNG

Wagner Ingenieure
Beratender Ingenieur für Bauwesen
Dornpassstraße 1a 80807 München
Tel. 089/3229 3229-0 Fax 089/3229 3229-99
E-Mail: kontakt@wagner-ingenieure.com
www.wagner-ingenieure.com

gezeichnet:	März 2020	Kobylak
bearbeitet:	März 2020	Wase
geprüft:	März 2020	Lindner

München, den 31.03.2020

Wagner Ingenieure GmbH

Staatliches Bauamt Kempten

Rottachstraße 13
87439 Kempten

Tel. 08312524-0, Fax 08312543-3333, E-Mail: poststelle@sba.bayern.de

bearbeitet:	Denberg
gezeichnet:	Hannaker
geprüft:	

PSP-Nr.: B12S.ABBAD040.20

Projekt: Erw. auf 4 Fahrstr. Untergerma.-Buchloe

Nr.	Art der Änderung	Datum	Zeichen
1	1. Tektur vom 20.01.2022, VB 1 ermittelt, Sohlhöhe GR 1 ergänzt	Januar 2022	wdc

FESTSTELLUNGSENTWURF

Straßenbauverwaltung Freistaat Bayern

Staatliches Bauamt Kempten

Straße / Abschn.-Nr. / Station: B12 / 640_2,500 – 660_2,307

PROJEKTA-Nr.: 09 171212 40

Unterlage / Blatt-Nr.: 6.1/1 T

Höhenplan
B 12
Bau-km 0+200 bis Bau-km 1+000

Maßstab: 1 : 1000/100

Bundesstraße B12: Kempten (A 7) - AS Jengen/Kaufbeuren (A 96)
Erweiterung auf 4 Fahrstreifen
Planungsabschnitt 6
Untergermaringen - Buchloe (A 96)
Bau-km 0+000 bis 10+200

aufgestellt:
Staatliches Bauamt Kempten

Kretzmeier, Baudirektor
Kempten, 31.03.2020

1. Tektur
Staatliches Bauamt Kempten

Michael Nieuwirt, Baudirektor
Kempten, 20.01.2022

Wagner Ingenieure GmbH