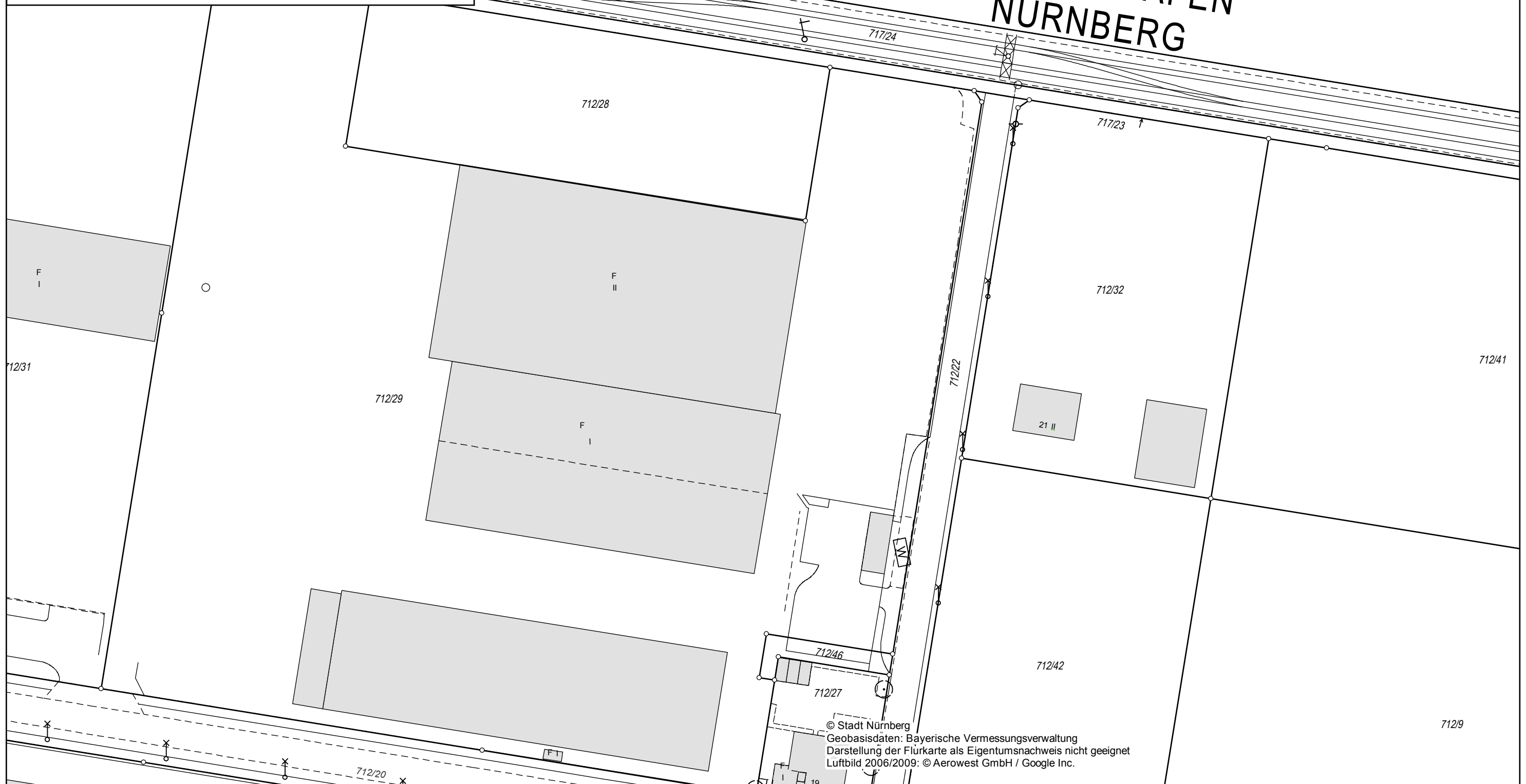




8.1 Standort und Umgebung (Kap. 2)
8.1.4 Amtlicher Lageplan

STAATSHAFEN NÜRNBERG



© Stadt Nürnberg
Geobasisdaten: Bayerische Vermessungsverwaltung
Darstellung der Flurkarte als Eigentumsnachweis nicht geeignet
Luftbild 2006/2009: © Aerowest GmbH / Google Inc.

 Erstellt für Maßstab 1:1.000

Gemarkung: Eibach Flurstück - Nr.: 712/28
712/29
712/32

Auftrag Nr.: Wa
 Datum des Auszuges: 05.05.2020
 Ausgestellt durch: Wagner, Anna-Maria

Lageplan

Bauhof 5
 90402 Nürnberg
 Tel.: 0911 / 231-7300

Bauherr:
Vorhaben:
Datum:

Herausgeber: Stadt Nürnberg
 Grundlage: Liegenschaftskataster - ADBV Nürnberg
 Katasterstand: 03.05.2020

Nutzungshinweis: Vervielfältigungen nur in analoger Form
 für den eigenen Gebrauch. Keine Weitergabe an Dritte.
 Zur Maßentnahme nur bedingt geeignet.