

Legende Lageplan mit Grunderwerb Unterlage 7.0B

Änderung Tektur A:



zu erwerbende Fläche



vorübergehend in Anspruch zu nehmende Fläche



Grunddienstbarkeit,
dauernd zu belastende Fläche



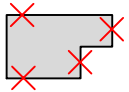
Grunddienstbarkeit DB Oberleitung,
(Freihaltebereich neuer Maststandorte und
Aufwuchsbeschränkung)



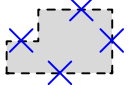
Baustelleneinrichtungsfläche Brücke
(vorübergehend in Anspruch genommene Fläche)



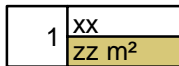
Baustelleneinrichtungsfläche Brücke
(vorübergehend in Anspruch genommene Fläche)



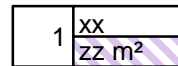
geplanter Gebäudeabbruch



Gebäude bereits abgebrochen



1 = lfd. Nr. im Grunderwerbsverzeichnis
xx = Flurstücksnummer
zz = Erwerbsfläche



aufgrund Planänderung
geänderte/neue Erwerbsflächen



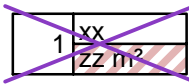
Gemarkungsgrenze



Flurgrenze



Flurstücksgrenze
außerhalb/ innerhalb des Baufeldes



aufgrund Planänderung
entfallende Erwerbsflächen

116
12

Flurstücksnummer



Umbaubereich Oberleitungsanlage



Planfeststellungsgrenze

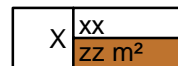


Planfeststellungsgrenze Tektur A

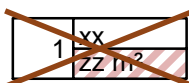
Änderung Tektur B:



zu erwerbende Fläche



aufgrund Planänderung
geänderte/neue Erwerbsflächen



aufgrund Planänderung
entfallende Erwerbsflächen



Planfeststellungsgrenze Tektur B