




-  Umgriff Abbaugelände
-  Grundwassermessstellen
-  Grundwasserhöhengleiche (müNN) für Messung vom 23.6.2016
- X** 592,7 Höhenkote für Grundwasserhochstand
- 594,7 Höhenkote für Abbausohle

B	Büro für	Dr. Schott & Dr. Straub GbR	Projekt:	Anlage:
G	Geotechnik und	Ingenieurbüro und Sachverständige für Angewandte Geologie / Hydrogeologie	FPRV	2.2
U	Umweltfragen	Glatzer Straße 5, 82319 Starnberg Tel. 08151 - 8905, Fax: 08151 - 21945 BGU-Sta@t-online.de, www.bgu-schott.de	Datum:	gez./gepr.: 09.2016 Sche / Str

Lageplan 1 : 1.000