


Schnitt 1-1

M = 1:500/500
NHN 575,00

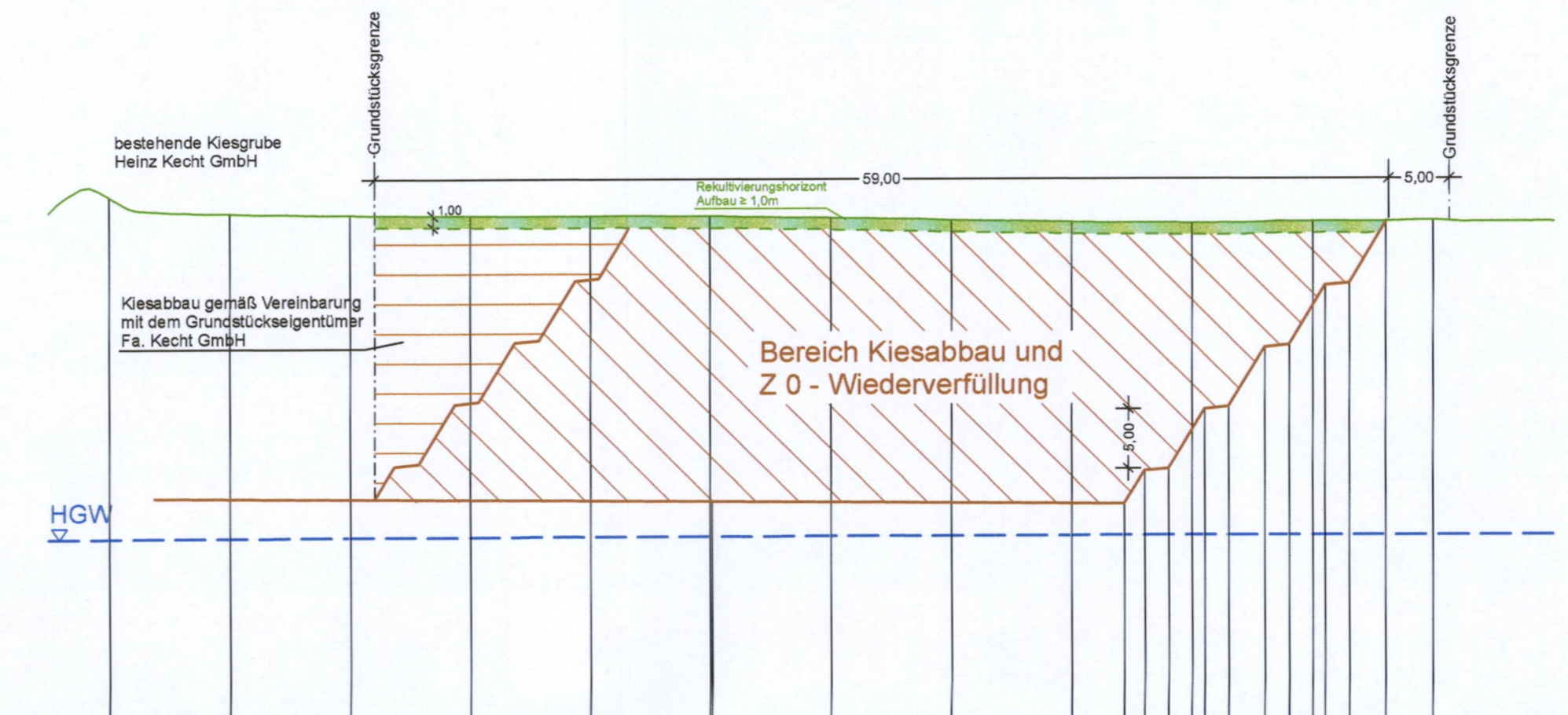


Abbau gebösch	14,832 619,468 17,932 614,472 19,832 614,272 22,933 609,275 24,933 609,075 27,034 604,878 29,834 603,878 33,712 599,405 35,713 599,211 38,045 594,321	0,000 620,442 10,000 620,199 20,000 618,994 30,000 618,829 40,000 618,478 50,000 617,830 60,000 616,736 70,000 615,898 80,000 615,207 90,000 614,879	0,000 590,932 10,000 590,961 20,000 590,990 30,000 591,019 40,000 591,048 50,000 591,079 60,000 591,111 70,000 591,144 80,000 591,188 90,000 591,232
Gelände aus VM			
GW-Stand			

Station 0+100 0+200

Schnitt 2-2

M = 1:500/500
NHN 575,00




Abbau gebösch	14,362 609,675 16,951 596,400 18,051 596,599 21,051 601,593 23,951 601,791 26,051 606,795 28,051 606,994 31,051 611,978 33,051 612,177 36,051 617,171	-70,000 619,660 -60,000 618,138 -50,000 617,971 -40,000 617,884 -30,000 617,868 -20,000 617,835 -10,000 617,691 0,000 617,477 10,000 617,310 20,000 617,214 30,000 617,355 40,000 617,438	-70,000 590,953 -60,000 590,994 -50,000 590,920 -40,000 590,943 -30,000 590,966 -20,000 590,888 -10,000 590,711 0,000 590,734 10,000 590,745 20,000 590,756 30,000 590,768 40,000 590,779
Gelände aus VM			
GW-Stand			

Station 0+000

Schnitt A-A

M = 1:500/500
NHN 587,00



Abbau gebösch	8,670 623,800 11,670 618,600 13,670 616,600 16,670 613,000 18,670 613,200 21,670 608,200 23,670 608,000 26,670 603,000 28,670 603,000 31,667 598,000 33,833 597,800 37,152 593,000	0,000 624,733 10,000 623,697 20,000 621,033 30,000 619,860 40,000 618,684 50,000 618,437 60,000 618,164 70,000 617,654 80,000 617,717 90,000 617,605	0,000 590,346 10,000 590,379 20,000 590,412 30,000 590,444 40,000 590,477 50,000 590,512 60,000 590,546 70,000 590,581 80,000 590,616 90,000 590,651
Gelände aus VM			
GW-Stand			

Station 0+000 0+100 0+200 0+300 0+400

abgegeben
am: 05. MRZ. 2020

17.02.2020	Antrag auf Abgrabung: Abbau Kecht in Schnitt 2-2 eingetragen	FR/NE	NE
10.07.2019	Antrag auf Abgrabung	NE	NE
Datum	Bezeichnung/Änderung	entw.	gez. gepr.
Vorhaben: Antrag auf Kiesabbaugenehmigung mit Wiederverfüllung nach Eckpunktplan (Z-0) Flurnummer: 357; Gemarkung Haslach; Landkreis Traunstein		Anlage Nr.:	2.3
		Maßstab:	1 : 500/500
		Projek-Nr.:	S-19013

Vorbereitet: Landkreis Traunstein Gemeinde: Siegsdorf

Darstellung: Schnitte Abbau + Verfüllung

Traggeber: Veronika und Tom Rosshuber
Am Lössfeld 24
83125 Eggstätt
Telefon +49 861 / 90 99 30-0
Fax +49 861 / 90 99 30-29
E-Mail tom@rosshuber.com

Entwurfsverfasser: STALLER
INGENIEURBÜRO
Staller GmbH
Maxplatz 9
83278 Traunstein
Telefon +49 861 / 90 99 30-0
Fax +49 861 / 90 99 30-29
info@ib-staller.de