




**Zeichenerklärung:**

 Geltungsbereich



# Karl Groß GmbH

<b>RAHMENBETRIEBSPLAN</b>		Lagesystem: DHDN 90 (GK-Koord.) Höhensystem: DHHN 12 (NN-Höhen)		
Kiestagebau Marterbergholz auf den Fl.-Nr.: 136, 182/4 (TF), 182/5, 182/9, 182/10, 184, 184/2, 992, 995/1, 995/2, 995/5 und 1026 Gemarkung Sandbach, Gemeinde Vilshofen a.d. Donau Landkreis Passau		<b>2.1</b>		
		Anlage:		
<b>Lageplan</b> - beanspruchte Flurstücke -		<b>1</b>		
		Blatt-Nr.:		
Vorhabensträger:  <b>Karl Groß GmbH</b> Thundorfer Straße 37, 94554 Moos FON: 09938 9544-0 / FAX: 09938 9504-30 E-MAIL: info@gross-kieswerke.de Geschäftsführer: Karl-Heinz Groß				
				Entwurfsverfasser:  <b>GeoPlan</b> Donau-Gewerbepark 5, 94486 Osterhofen FON: 09932 9544-0 / FAX: 09932 9544-77 E-MAIL: info@geoplan-online.de Projektleitung: Daniel Wagner
<b>P2002023</b>	Datum	Name	<b>CARD/I</b> - Projekt	GROSS_KG-Scheuereck
bearbeitet	20.04.24	Fröschl	Plannamen	4_LP-5000_beanspruchte-Flurstücke.PLT
gezeichnet / Plot	20.04.24/23.04.24	Fröschl / lf	Blattname	BL-5000_2
geprüft	20.04.24	Noß/Wagner	intern	