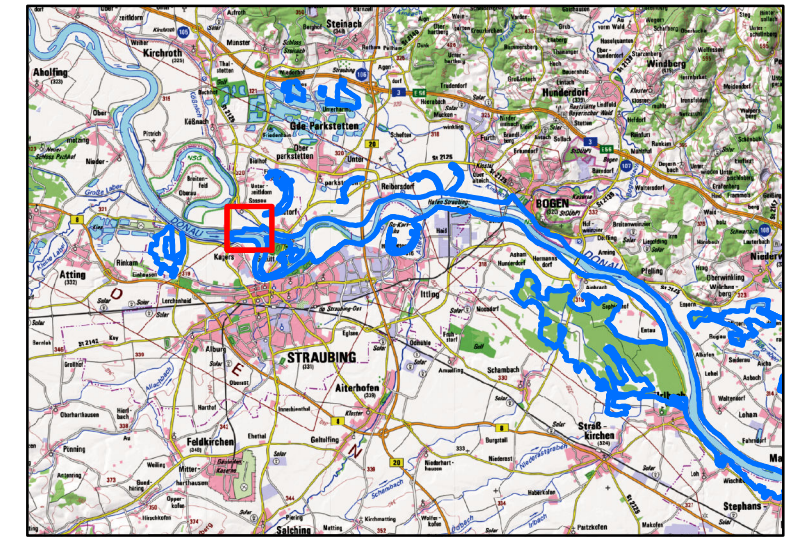
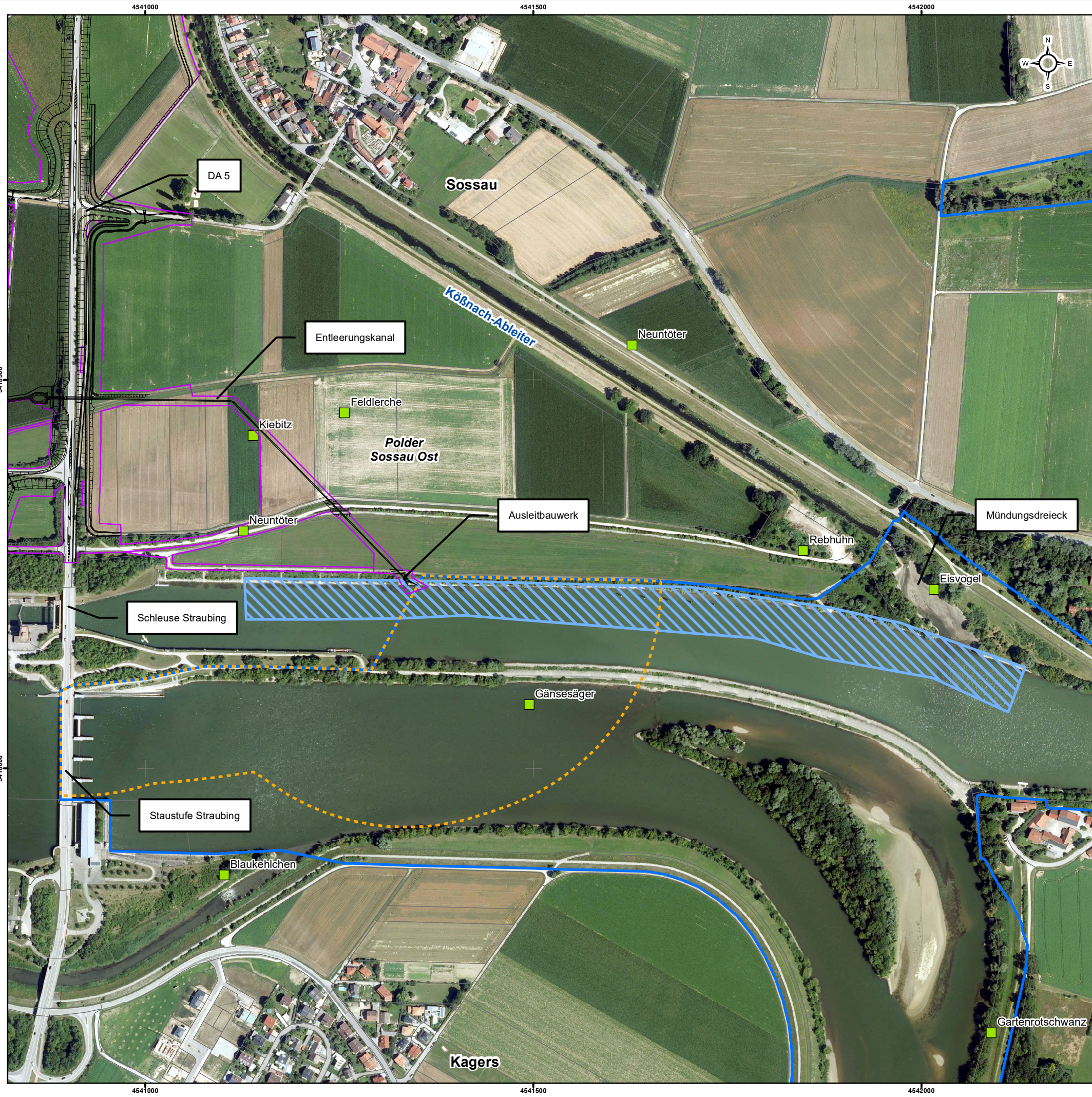


L:\2734\_Oeberauer-Schleife\01\_GIS\Karten\lab 2018\FFH\_SPA\_VorP\14-02-03-01\_1v1\_UeLP\_SPA-VorP.mxd

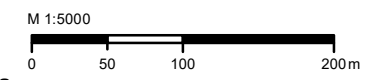


**Legende**

- Flurstücke
- Baufeld
- Planung
- Störkorridor innerhalb SPA-Gebiet (300 m Puffer um Baufeld)
- Außengrenze SPA-Gebiet DE 7142-471 "Donau zwischen Straubing und Vilshofen"
- Winterastplatz mit besonderer Bedeutung für Silberreiher, Graureiher und Schnatterente\*
- Arten nach Anhang 1 und Artikel 4 Abs. 2 der Vogelschutzrichtlinie (nach ergänzenden faunistischen Erfassungen zum Vorhaben sowie\*)

\* *Nachrichtliche Übernahme aus Planfeststellungsverfahren zum Vorhaben "Wasserstraßenausbau und Hochwasserschutz Straubing – Deggendorf", Planunterlagen*

Grundlagen der Darstellung  
Geobasisdaten: Bayerische Vermessungsverwaltung, 2015



M 1:5000  
Lagesystem: Landeskoordinatensystem DHDN90 (Gauß-Krüger-Koordinaten)  
Höhensystem: Landeshöhensystem DHHN2016 (m ü. NHN)



Index	Bemerkung	geänd. am	Name	gepr. am	Name
Vorhaben:	4441.2 Gew I/Donau Hochwasserschutz Aktionsprogramm 2020 plus Hochwasserrückhaltung Oberauer Schleife		Unterlage:	14-02	Phase: Genehmigung
Vorhabensträger:	Freistaat Bayern, WWA Deggendorf		Anlagen-Nr.:	03-01	Blatt-Nr.: 1/1
Landkreis:	Straubing-Bogen/Stadt Straubing		Schutzvermerk/Dateiname: 14-02-03-01_1v1_UeLP_SPA-VorP_220216.pdf		
Gemeinde:	Stadt Straubing/Kirchroth/Atting		Vorhabenskenzeichen (WAL):*		
Maßstab:	1:5.000		entw.:	Pfeffer	22.12.2021
			gez.:	Wirsch	22.12.2021
			gepr.:	Ezzeddine	16.02.2022
Ingenieurgemeinschaft Lahmeyer Hydroprojekt - Lahmeyer München - Büro Prof. Kagerer Hochwasserrückhaltung Oberauer Schleife c/o Tractebel Hydroprojekt GmbH, Rießerstraße 18, 99427 Weimar Entwurfsverfasser			Wasserwirtschaftsamt Deggendorf Dettnerstraße 20 94469 Deggendorf Vorhabensträger		
16.02.2022	gez. Ezzeddine		14.07.2023	gez. Ratzinger	
Datum	Unterschrift Entwurfsverfasser		Datum	Unterschrift Vorhabensträger	

© Tractebel Hydroprojekt GmbH, 2022 Schutzvermerk DIN ISO 16016 beachten!