Anhebung SRs 48 (Westtangente)
Längsschnitt
Blickrichtung vom Polder Sossau Ost in den Polder Sossau West

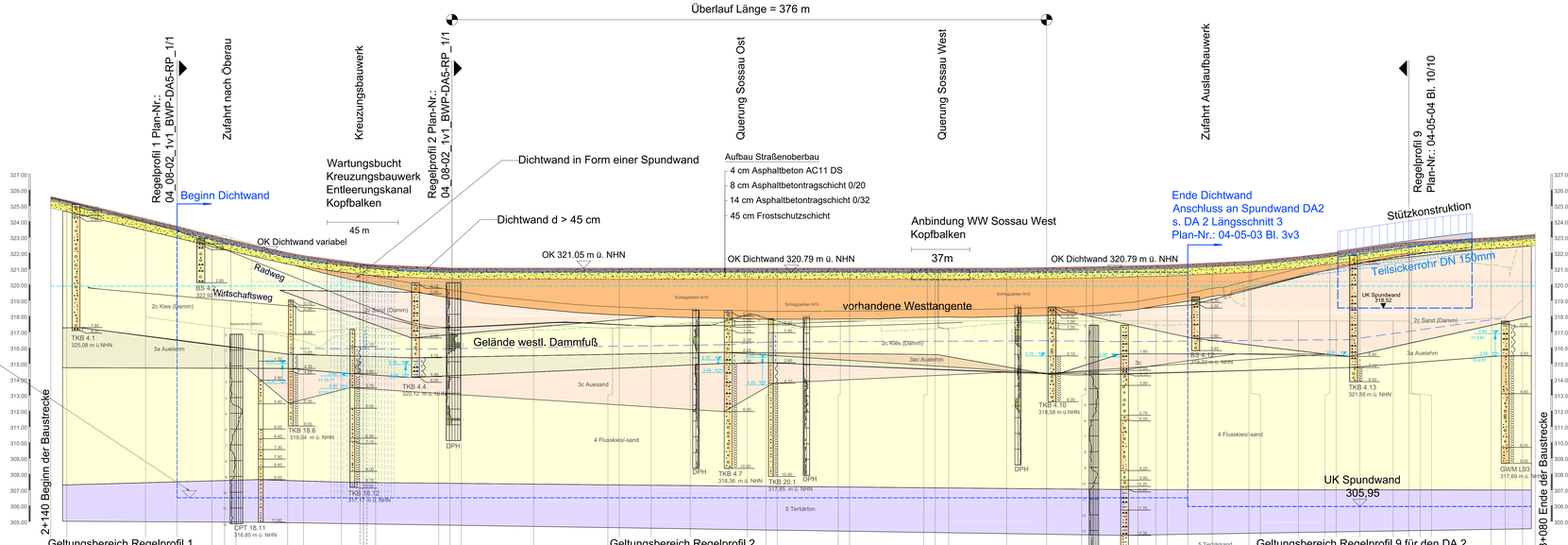

Übersicht:

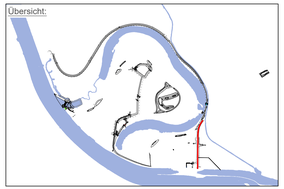

Hinweis:
Zusätzlich gelten die Pläne zum Ersatzneubau der Verkehrsanlage von Station 2 +140 bis 3+080
"Anhebung Westtangente" s. Plan-Nr.: 04-13-01 bis 05

Grundlagen der Darstellung

Bestandsvermessung:	RMD Wasserstraßen GmbH, 2009
Erkundungsmessung:	Tractebel Hydropropjekt GmbH, 2015
Deichzustandsanalyse:	Tractebel Hydropropjekt GmbH, 2016
Baugrundgutachten:	Tractebel Hydropropjekt GmbH, 2016
Raum-Lagenaufnahme:	Bayerische Vermessungsverwaltung

Wasserwirtschaftsamt Deggendorf

Gew. I
Donau

1:1.000
0 10 20 40 60 80 100 m
1:100
0 1 2 4 6 8 10 m

Lagesystem: Landeskoordinatensystem DHDN90 (Gauß-Krüger-Koordinaten)
Höhensystem: Landeshöhensystem DHHN2016 (m ü. NHN)

Index	Bemerkung	gezeichn. am	Name	geprüft am	Name

Vorhaben:	4441.2 Gew I/Donau Hochwasserschutz Aktionsprogramm 2020 plus Hochwasserrückhaltung Oberauer Schleife	Unterlage: 04	Phase: Genehmigung
Vorhabensträger: Freistaat Bayern, WWA Deggendorf Landkreis: Straubing-Bogen/Stadt Straubing Gemeinde: Stadt Straubing/Kirchroth/Atting		Plan-Nr.: 08-03	Blatt-Nr.: 1/1
Vorhabenkennzeichen (WAL):		Schutzvermerk/Dateiname: 04-05-03_1v1_BWP_DA5_LS_(H0210.DWG)	
Maßstab: 1:1000 / 1:100	Flutpolderdeich DA5 Längsschnitt Anhebung SRs 48 (Westtangente)	erstellt: Ebner 13.04.2021 gez.: Varsanis 13.04.2021 geprüft: Ezzeddine 13.04.2021	
Ingenieurgemeinschaft Lahmeyer Hydropropjekt - Lahmeyer München - Büro Prof. Kagerer Hochwasserrückhaltung Oberauer Schleife c/o Tractebel Hydropropjekt GmbH, Riedenstrasse 18, 99427 Weimar		Wasserwirtschaftsamt Deggendorf Dalterstraße 20 94469 Deggendorf	
Entwurfsverfasser		Vorhabenträger	
30.04.2021 Datum	gez. Ezzeddine Unterschrift Entwurfsverfasser	14.07.2023 Datum	gez. Ratzinger Unterschrift Vorhabenträger

© WSA Deggendorf-Straubing | DTMS: BAYER. BAUVERWALTUNG | V.-Nr.: BWP_DA5_LS_(H0210.dwg

HWR Öberauer Schleife - Deichabschnitt 5

Regelprofil 1 Deich-km 2+140 bis 2+220
Bereich ohne Dichtwand
Station bei 2+220

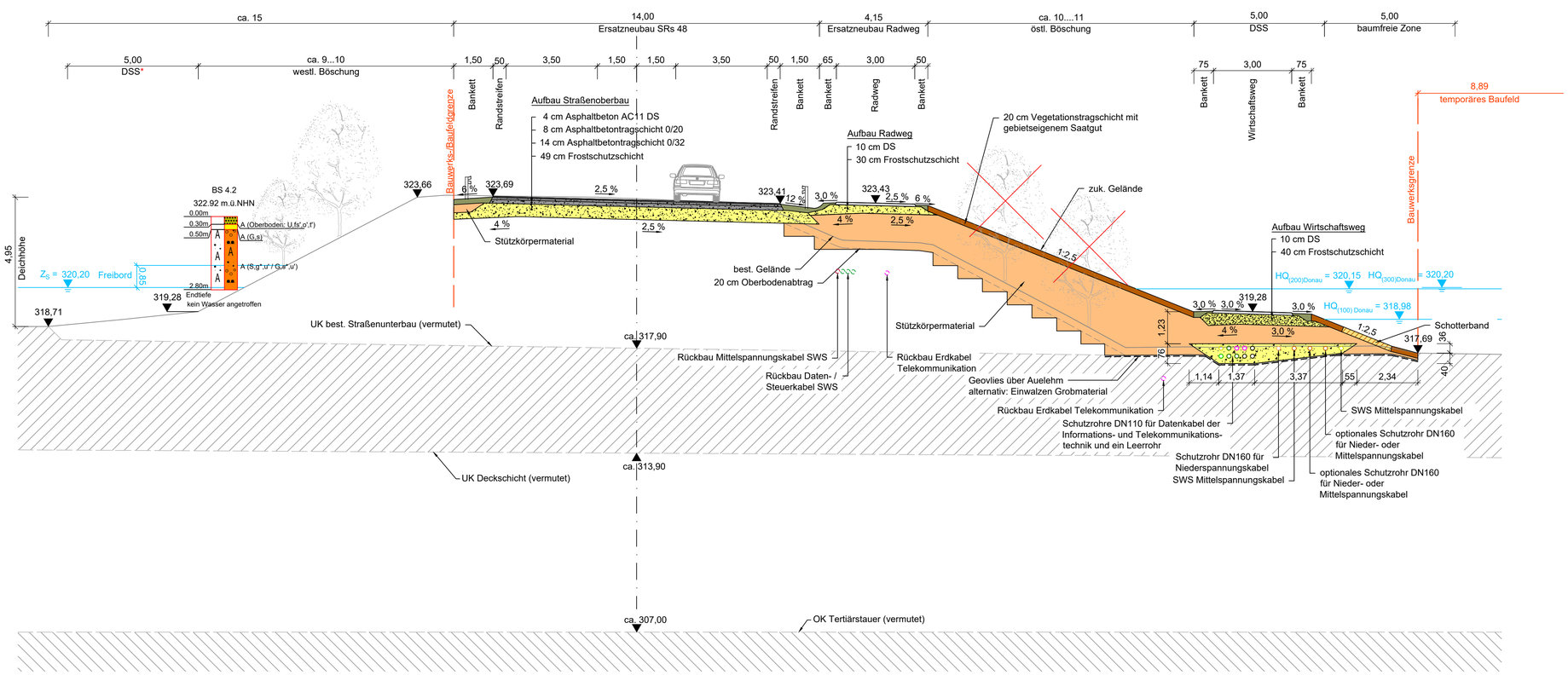

Legende Bestand:

- vorhandenes Deichprofil, bestehende Geländeoberkante
- Deckschicht oder Grundwasserstauer

Legende Planung

- geplantes Deichprofil
- Bauwerks- / Baufeldgrenze
- Geotextil
- Vegetationstragschicht
- nichtbindige Vegetationstragschicht
- Auftrag Deichstützkörper
- Schotter-/ Kiestragschicht
- Bankett
- Abbruch / Rückbau
- Asphalt
- Deckschicht Wirtschaftsweg u. Radweg
- Asphalttragschicht
- Beton
- Dichtwand
- Flussmatratze
- Rodung
- HQ_x Hochwasser mit einer Eintrittswahrscheinlichkeit von x Jahren
- Z_S Wasserspiegel Stauziel
- DSS Deichschutzstreifen
- DSS* zur Unterhaltung des Erhalts der vorh. Biotopstruktur

Anmerkung: Genaue Lage und Tiefenlage des Spartenbestands unbekannt

HWR Öberauer Schleife - Deichabschnitt 5

Regelprofil 2 Deich-km 2+220 bis 2+860
Bereich mit Dichtwand
Station bei 2+395

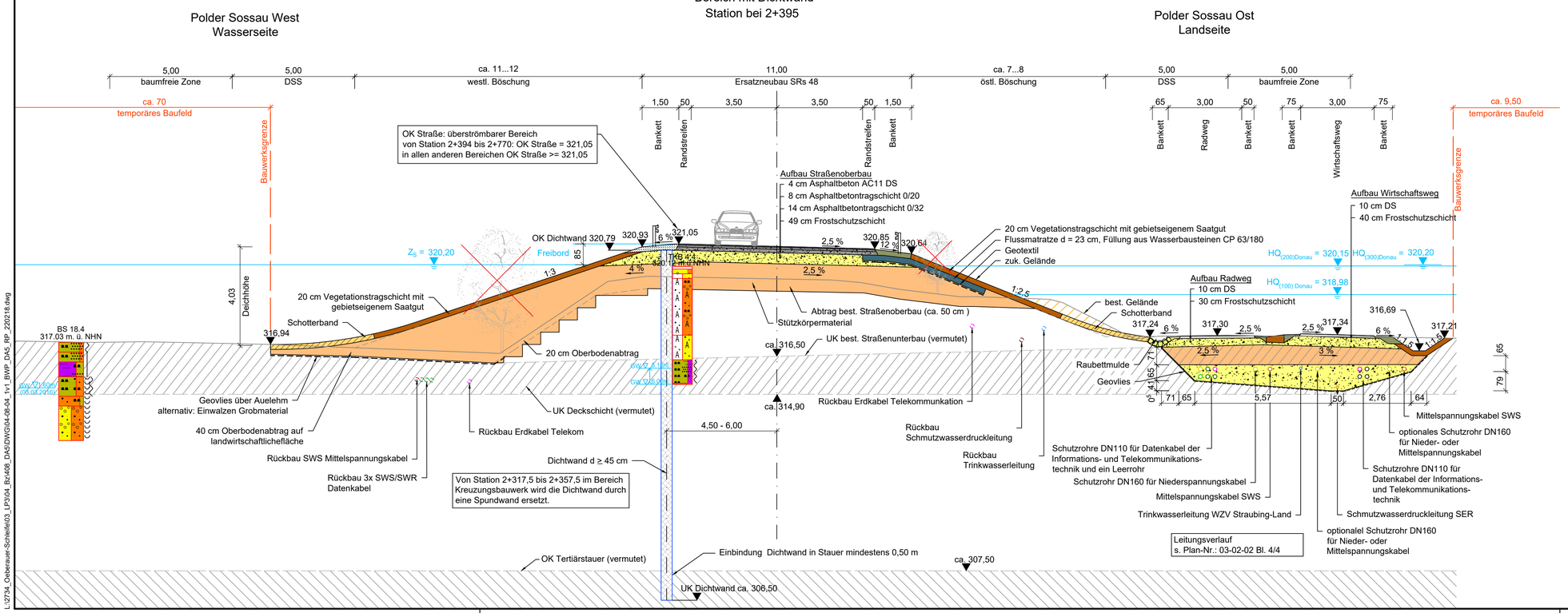

Wasserwirtschaftsamt Deggendorf

Gew. I
Donau

Grundlagen der Darstellung

Bestandsvermessung:	RMD Wasserstraßen GmbH, 2009
Entwurfsvermessung:	Tractebel Hydroprojekt GmbH, 2015
Deichzustandsanalyse:	Tractebel Hydroprojekt GmbH, 2016
Baugrundgutachten:	Tractebel Hydroprojekt GmbH, 2016
Flur-/ Liegenschaftskarte:	Bayerische Vermessungsverwaltung

1:100
0 1 2 4 6 8 10 m

Lagesystem: Landeskoordinatensystem DHDN90 (Gauß-Krüger-Koordinaten)
Höhensystem: Landeshöhensystem DHHN2016 (m ü. NHN)

Index	Bemerkung	geänd. am	Name	gepr. am	Name

Vorhaben: 4441.2 Gew I/Donau
Hochwasserschutz Aktionsprogramm 2020 plus
Hochwasserrückhaltung Öberauer Schleife

Vorhabensträger: Freistaat Bayern, WWA Deggendorf
Landkreis: Straubing-Bogen/Stadt Straubing
Gemeinde: Stadt Straubing/Kirchroth/Atting
Vorhabenskennzeichen (WAL):*

Unterlage: 04 | Phase: Genehmigung
Plan-Nr.: 08-04 | Blatt-Nr.: 1/1
Schutzvermerk/Dateiname: 04-08-04_1V1_BWP_DA5_RP_220218.DWG

Maßstab: 1:100
Flutpolderdeich DA5
Regelprofile
Anhebung SRs48 (Westtangente)

entw.	Ebner	24.02.2022
gez.	Varsanis	24.02.2022
gepr.	Ezzeddine	24.02.2022

Ingenieurgemeinschaft
Lahmeyer Hydroprojekt - Lahmeyer München - Büro Prof. Kagerer
Hochwasserrückhaltung Öberauer Schleife
c/o Tractebel Hydroprojekt GmbH, Rießnerstraße 18, 99427 Weimar
Entwurfsverfasser

Wasserwirtschaftsamt Deggendorf
Detterstraße 20
94469 Deggendorf
Vorhabensträger

28.02.2022 Datum — gez. Ezzeddine Unterschrift Entwurfsverfasser
14.07.2023 Datum — gez. Ratzinger Unterschrift Vorhabensträger

Schutzvermerk DIN ISO 16016 beachten!

©Tractebel Hydroprojekt GmbH, 2022

L:\2734_Oeberauer-Schleife\03_LP3\04_Bzv408_DA5\DWG\04-08-04_1v1_BWP_DA5_RP_220218.dwg