

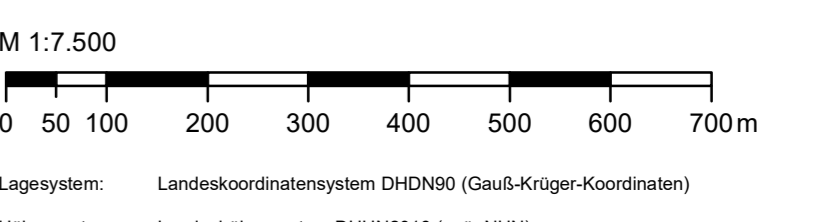


- Legende**
-  Rückbau von Gebäuden (bereits abgeschlossen)
 -  Rückbau von Gebäuden (im Einvernehmen mit den Eigentümern geplant)



Index	Bemerkung	geänd. am	Name	gepr. am	Name
Vorhaben:	4441.2 Gew I/Donau Hochwasserschutz Aktionsprogramm 2020 plus Hochwasserrückhaltung Oberauer Schleife		Untertage:	02	Phase: Genehmigung
Vorhabensträger:	Freistaat Bayern, WWA Deggendorf		Plan-Nr.:	01	Blatt-Nr.:
Landkreis:	Straubing-Bogen/Stadt Straubing		Schutzvermerk/Datensatzname:	02-01_tvt_Uek-Lage_210430	
Gemeinde:	Stadt Straubing/Kirchroth/Alting		entw.:	Körner	23.04.2021
Vorhabenkoordinaten (WGS 1984):			gez.:	Wirsch	23.04.2021
Maßstab:	1:7.500		gepr.:	Ezeddine	23.04.2021
Ingenieurgesellschaft:	Lahmeyer Hydroprojekt - Lahmeyer München - Büro Prof. Kagerer Hochwasserrückhaltung Oberauer Schleife c/o Tractebel Hydroprojekt GmbH, Reibnerstraße 18, 99427 Weimar		Wasserwirtschaftsamt Deggendorf Deisenstraße 22 94469 Deggendorf Vorhabensträger		
Entwurfverfasser:			30.04.2021		
Datum:	gez. Ezeddine		14.07.2023		
	Unterschrift Entwurfverfasser		Unterschrift Vorhabensträger		

GeoBasisdaten © Bayerische Vermessungsverwaltung 2015
 LUT34_Oberauer-Schleife01_GIS-Kartenbild_2018/PL_LWA003_L04-30052-01_L1_Luk-Lage_210430.mxd

© Fachbereich Hydroprojekt/Geop. 2023 Schutzvermerk 01/2023/BSP/Berliner