








Legende

-  WEA in Planung UKA - Nordex N175, 6,8 MW, NH 179 m
-  WEA-Bestand Fremd
-  NOK-VRG03-W
-  Baden-Württemberg
-  Gemeinde
-  Gemarkung
-  Flurstücksgrenzen


UKA Umweltgerechte Kraftanlagen GmbH & Co.KG
www.uka-gruppe.de



Projektbezeichnung Steinbach-Himmelreich		
Projektnummer T-1-002-0-00		
Bundesland Baden-Württemberg	Regionalplanungsregion Rhein-Neckar	Stadt/Gemeinde Mudau

Planinhalt
 Anlage zum Antrag Vorbescheid BImSchG
 - Topografische Karte

Planungsgrundlage <small>- Geobasisdaten © Landesamt für Geoinformation und Landesentwicklung Baden-Württemberg, www.lgl-bw.de - Grundlage: Daten aus dem Räumlichen Informations- und Planungssystem (RIPS) der Landesanstalt für Umwelt Baden-Württemberg - LGL-Grundlage: ALK.LGL (www.lgl-bw.de), Az.: 2851-9-1/19 - LGL, www.lgl-bw.de, dl-deby-2-0</small>		
erstellt 11.11.2024	Lagesystem ETRS89/UTM Zone 32	Bearbeiter TOA
geändert	Papierformat A3	Maßstab 1:12.500



516000 000000 517000 000000 518000 000000 519000 000000 520000 000000

5492000 000000 5491200 000000 5490400 000000 5489600 000000

0 0,45 0,9 1,8 Kilometer