

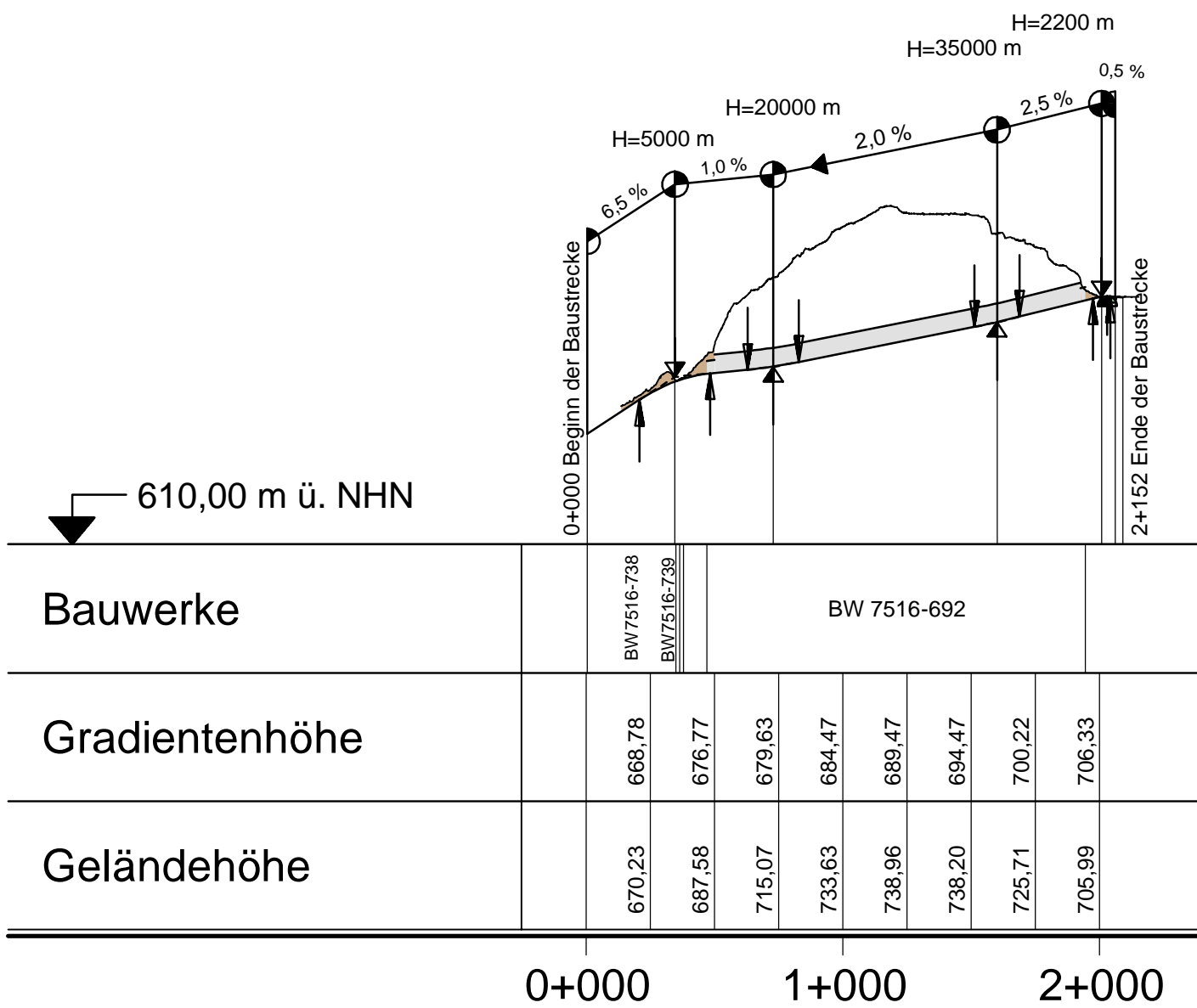
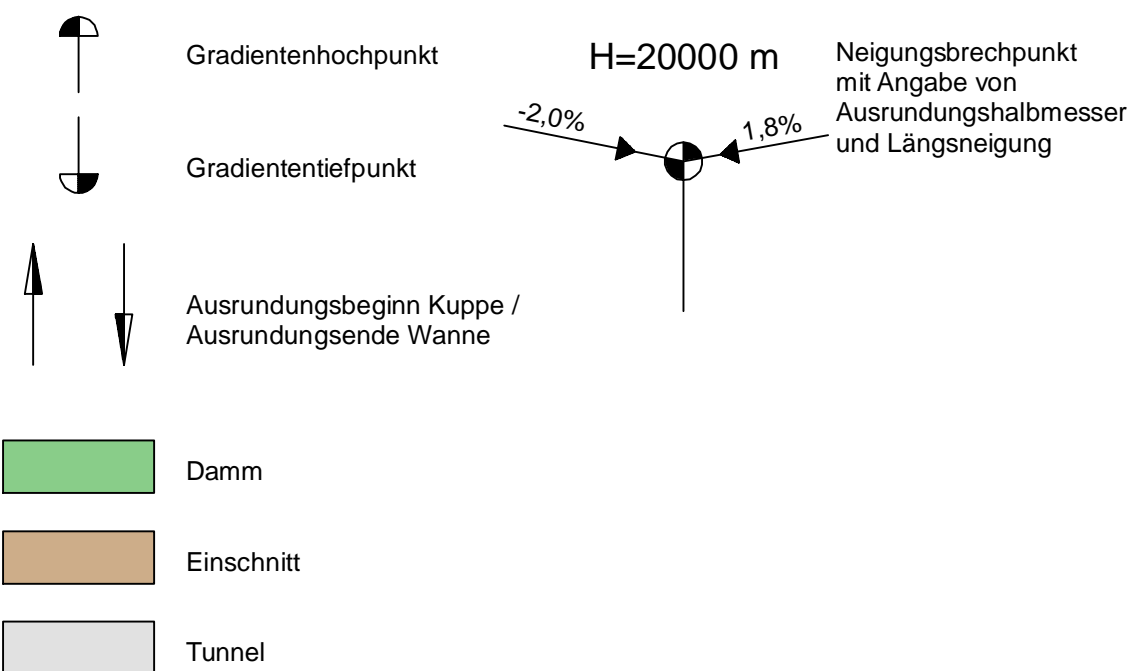
Projekt: 16_5528_ALL Plotdatei: GP_U04_P01-Übersichtshöhenplan, PLT Plotobjekt: GP_U04_P01-Übersichtshöhenplan Plotdatum: 24.02.21

Bauwerk 7516-738
 Stützbauwerk links der Fahrbahn bei Knoten West
 Bau-km 0+000 bis 0+350
 L = 350 m
 H ≤ 8,00 m

Bauwerk 7516-739
 Stützbauwerk rechts der Fahrbahn bei Knoten West
 Bau-km 0+369 bis 0+380
 L = 11 m
 H ≤ 2,55 m

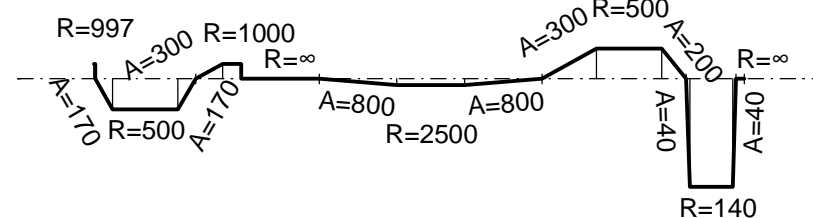
Bauwerk 7516-692
 Tunnel B 462 neu
 Bau-km 0+470 bis 1+960
 L = 1.490 m
 LW = 9,50 m

Zeichenerklärung



Krümmung
 Maßstab 200/R [cm]

Rechtskurve
 Linkskurve



Ingenieure GmbH
 Leitzstraße 45 | 70469 Stuttgart
 T 0711 860520-100 | F 0711 860520-200
 www.kuk.de

Proj.-Nr.: 2016 5528
 Unterlage 4 Plan 1

	Datum	Zeichen
bearbeitet	02/2021	Mihaylov
gezeichnet	02/2021	Mihaylov
geprüft	02/2021	Trowe

Karlsruhe, den 18.02.2021 gez. Brugger

Regierungspräsidium Karlsruhe

Nr.	Art der Änderung	Datum	Name

Lagesystem: GK <input checked="" type="checkbox"/> UTM <input type="checkbox"/>	Stand Liegenschaftskataster: 05.07.2018
Höhensystem: NN <input type="checkbox"/> NHN <input checked="" type="checkbox"/>	Stand Bestandsvermessung: 17.11.2003

PSP-Element-Nummer																	
Organisationseinh.			Straße			Projekt											
V	2	2	3	0	B	0	4	6	2	N	0	1	0	0	0	0	0
Anfangsstation		von Netzknoten			nach Netzknoten			Station									
7516054		7516054			7416001			1720									
Endstation		7516006			7516020			0745									

Straßenbauverwaltung Baden-Württemberg Straße: B 28 / B 462 Nächster Ort: Freudenstadt	Unterlage 4 Plan 1
--	-----------------------

<h3>B 462 Tunnel Freudenstadt</h3> <h2>FESTSTELLUNGSENTWURF</h2> <p>Übersichtshöhenplan Maßstab: 1:25000/2500</p>	bearbeitet : gezeichnet : geprüft :
---	---

Aufgestellt:
 Regierungspräsidium Karlsruhe
 Abt. 4 - Mobilität, Verkehr, Straßen
 Ref. 44 - Straßenplanung
 Karlsruhe, den 19.02.2021 gez. N. Deveaux