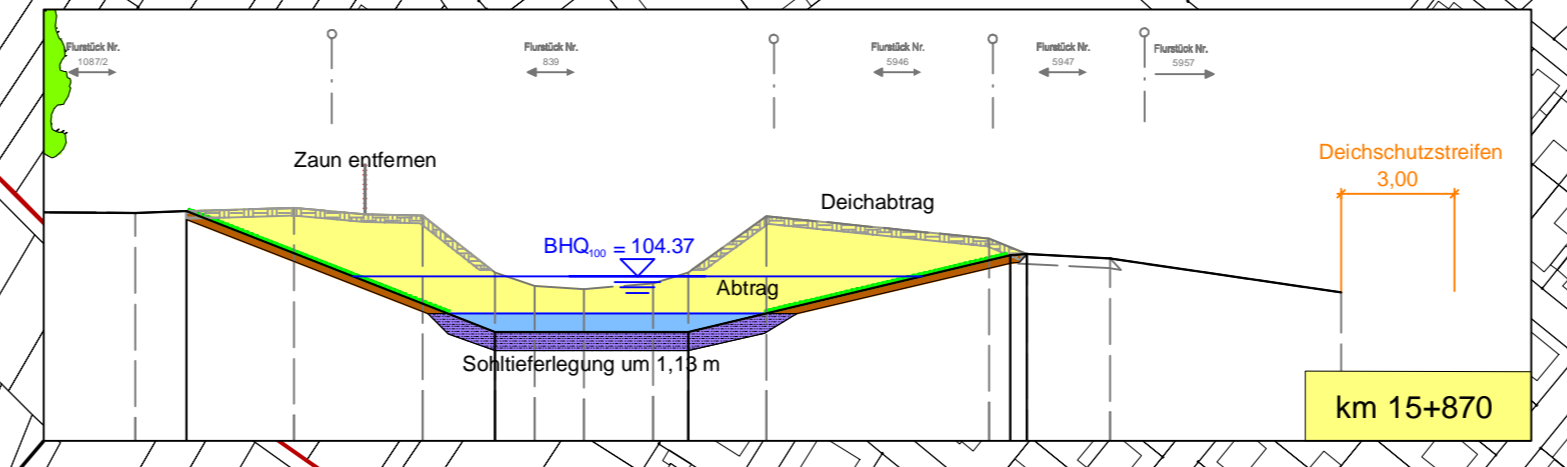
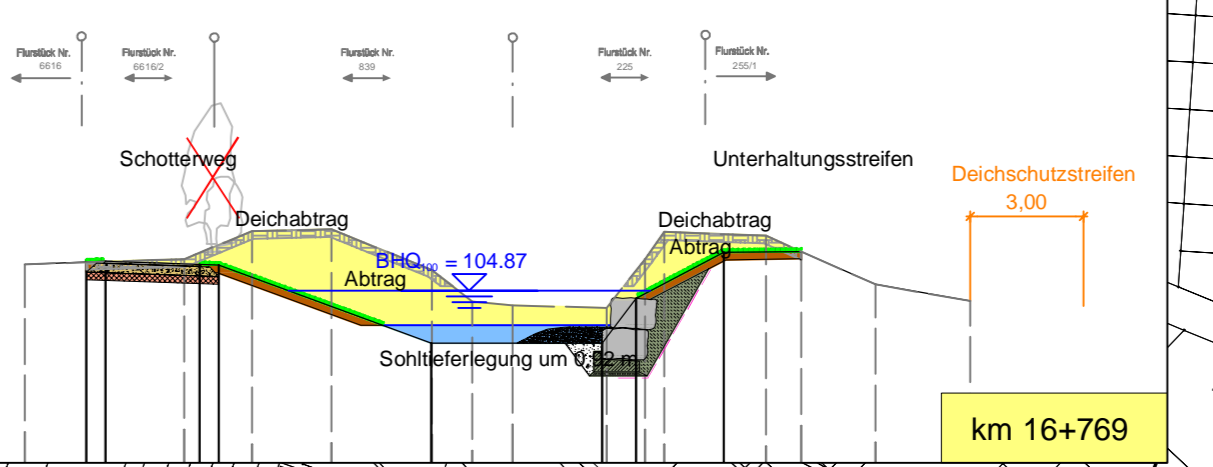


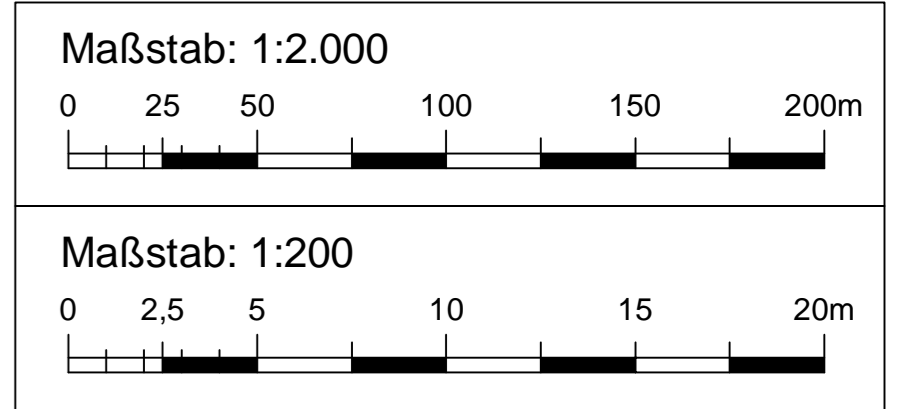
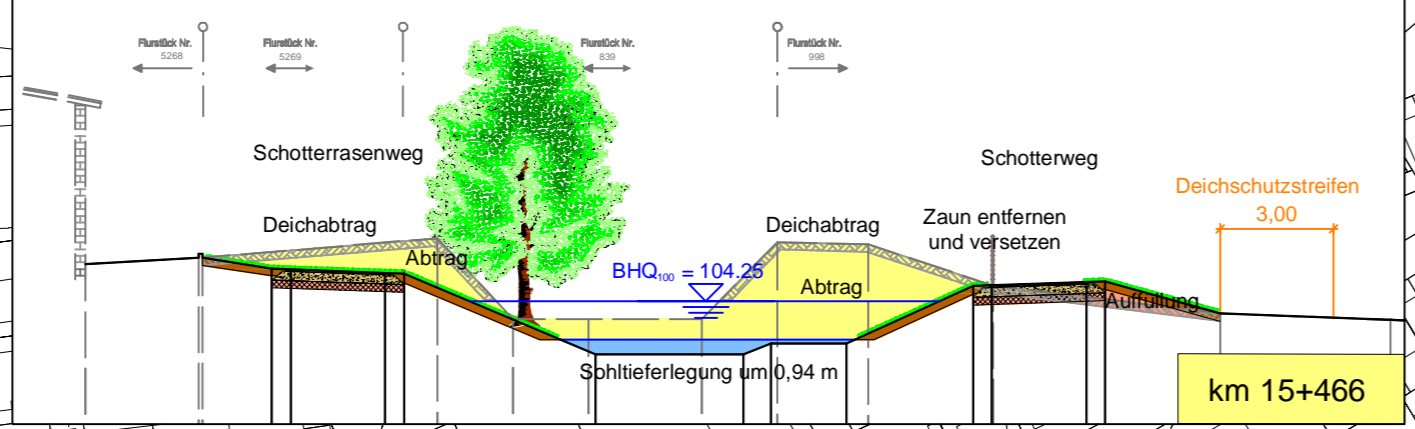
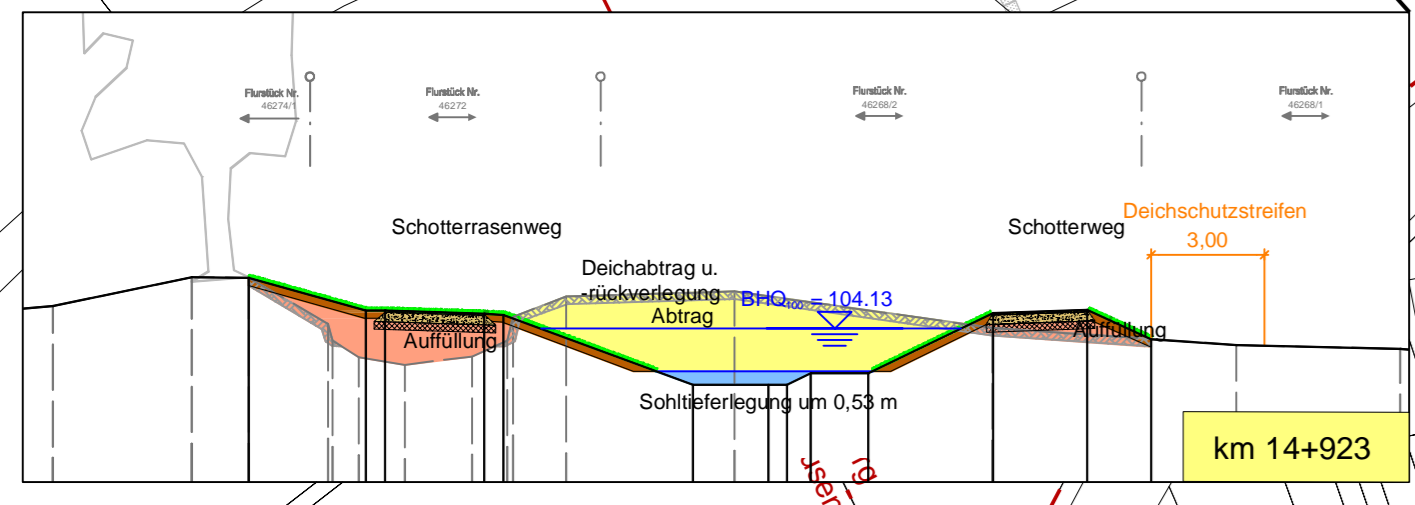
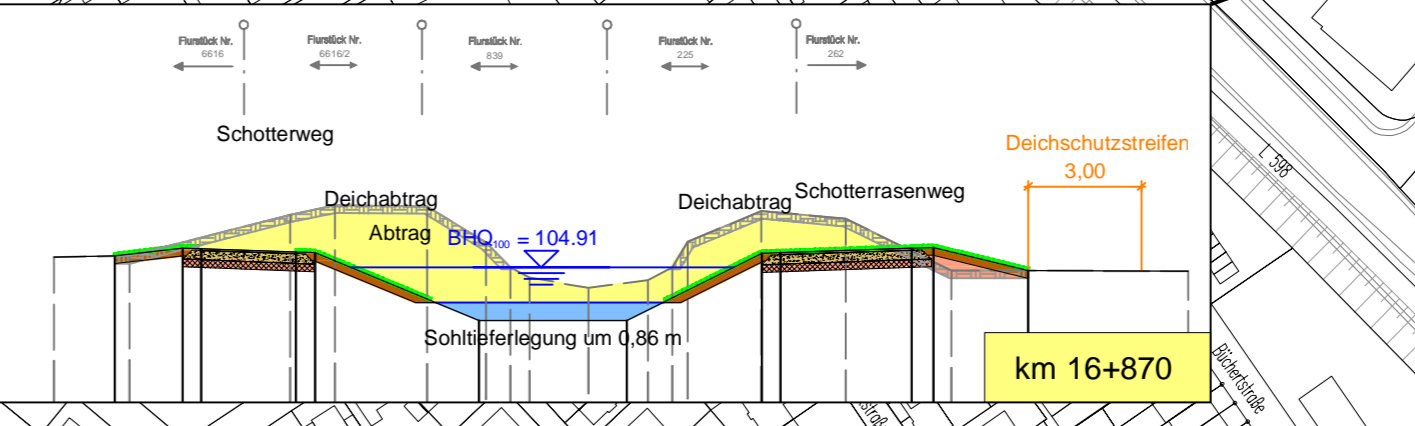
km 15+216 bis km 15+595:
Deichhöhe max. etwa 1.00 m,
Länge = 380 m



km 15+811 bis km 15+978:
Deichhöhe max. etwa 1.00 m,
Länge = 170 m



km 16+662 bis km 17+132:
Deichhöhe max. etwa 1.00 m,
Länge = 470 m



Legende:

| | | | |
|--|-------------------------|--|---|
| | best. Böschung | | gepl. Brücken/ Stege |
| | best. Zaunanlage | | gepl. Mauern |
| | best. Brücken/ Stege | | gepl. Auffüllfläche |
| | best. Bahngleise | | gepl. Steinschüttung |
| | best. Asphaltwege | | gepl. Abbruch/ Rückbau |
| | best. Pflasterfläche | | zukünftige Überflutungsfläche HQ ₁₀₀ |
| | gepl. Gewässersohle | | gepl. Blocksteinmauer |
| | Böschung | | best. Bäume |
| | gepl. Grünfläche | | gepl. Bäume |
| | gepl. Berme | | entfallende Bäume |
| | gepl. Asphaltwege | | gepl. Strukturelemente |
| | gepl. Schotterwege | | Stationierung Gewässer |
| | gepl. Graswege | | Gemarkungsgrenze |
| | gepl. Schotterrasenwege | | Deichschutzstreifen, B = 3,0 m |
| | gepl. Pflasterfläche | | Deichschutzstreifen, B = 5,0 m |

Anlage 13.1

WALD + CORBE
BERATENDE INGENIEURE
Am Hecklehamm 18, 76549 Hügelsheim
Tel: 07229 / 1876-00 Fax: 07229 / 1876-777

Regierungspräsidium Karlsruhe
Landesbetrieb Gewässer
Referat 53.1

**Ausbau Leimbach-Unterlauf
Kirchheimer Mühle bis HRB Nußloch
km 14+742 bis 21+270 (Maßnahme 4)
ÜLP klassifizierte Deiche Bereich km 14+742 - 16+870
Genehmigungsplanung**

| | | |
|------------------------------------|-------------------------|-------------------|
| Maßstab: LP 1:2.000, QP 1:200 | Datum: 31.01.2017 | Name: Ha/VS/RH |
| Projektnr.: 102.10.016 | Bearbeitung: 31.01.2017 | Geprüft: He |
| Zeichnung: 4_LeimM4_LP-Plot-GP.dwg | Änderung: | |
| Auftraggeber: | Ingenieurbüro: | |
| Datum: 17.02.2017 | Unterschrift: | Datum: 31.01.2017 |
| | | Unterschrift: |