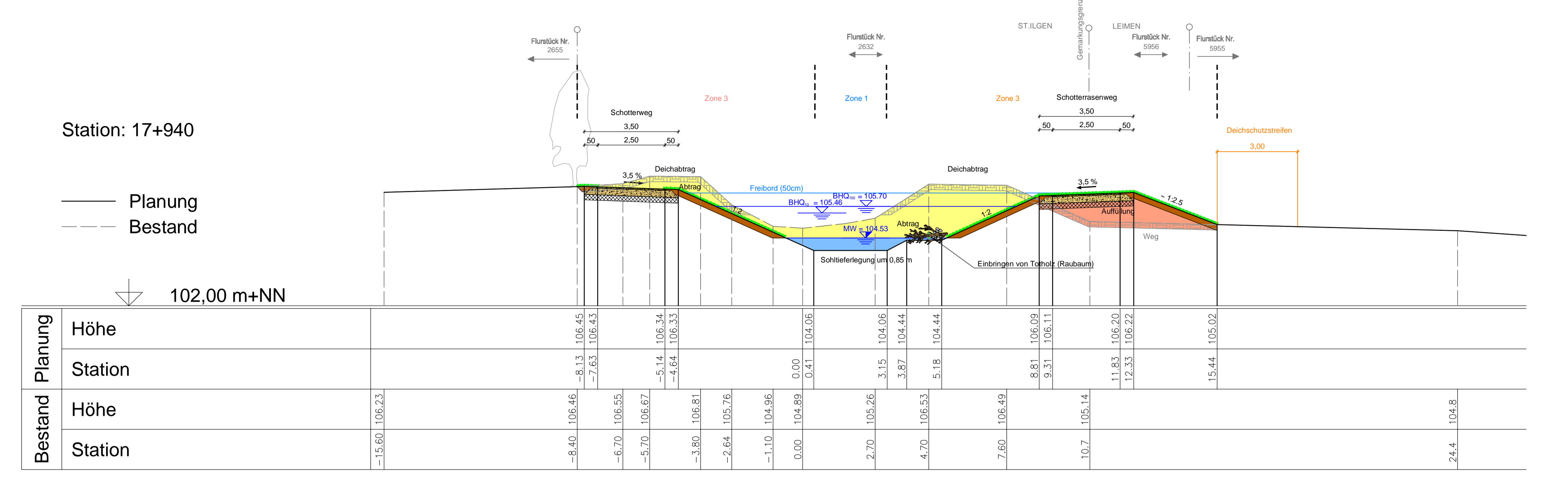
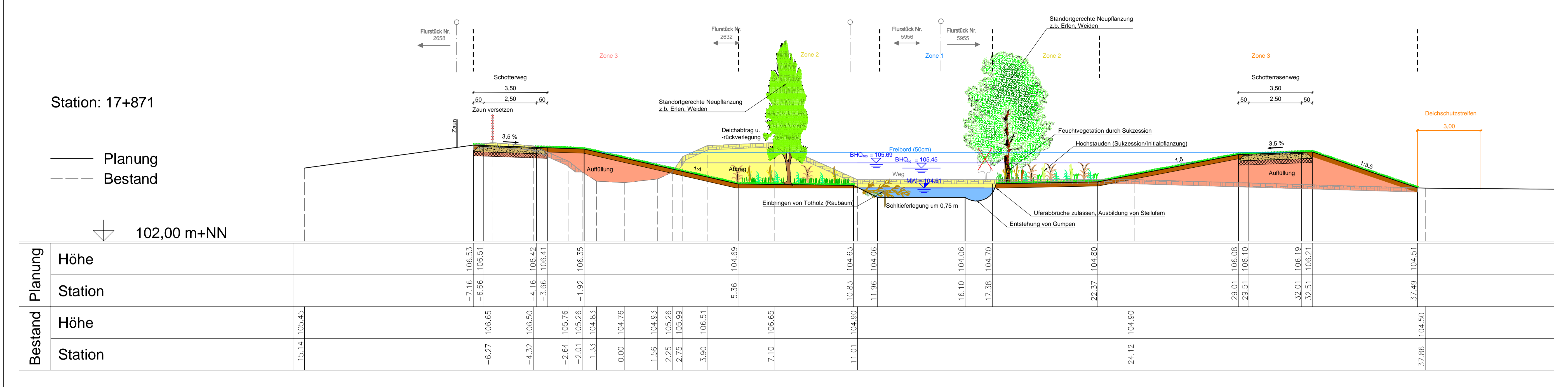
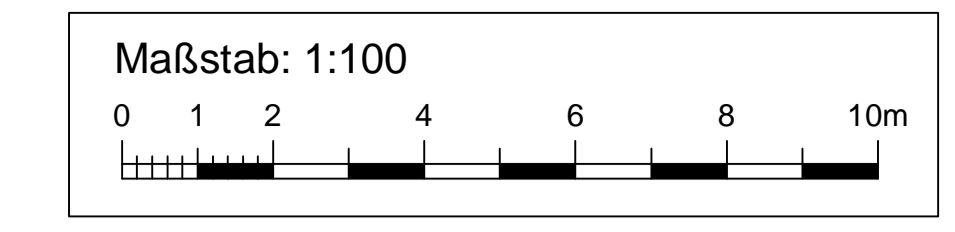
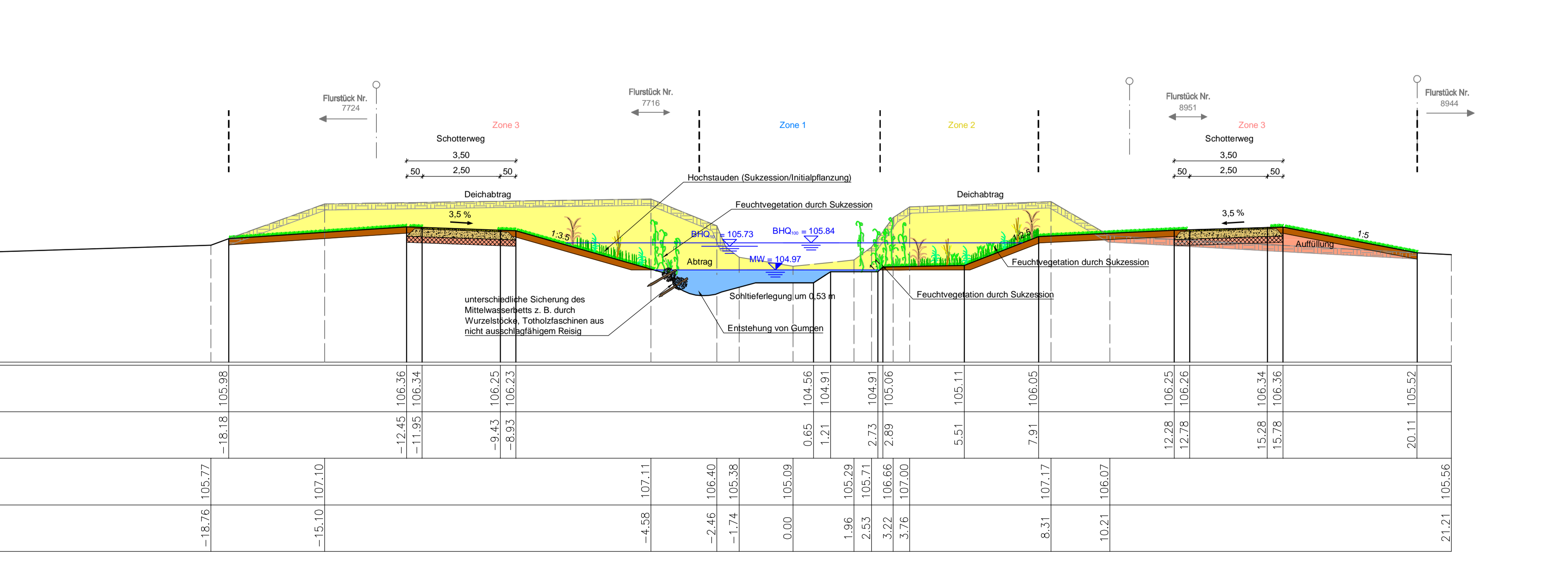
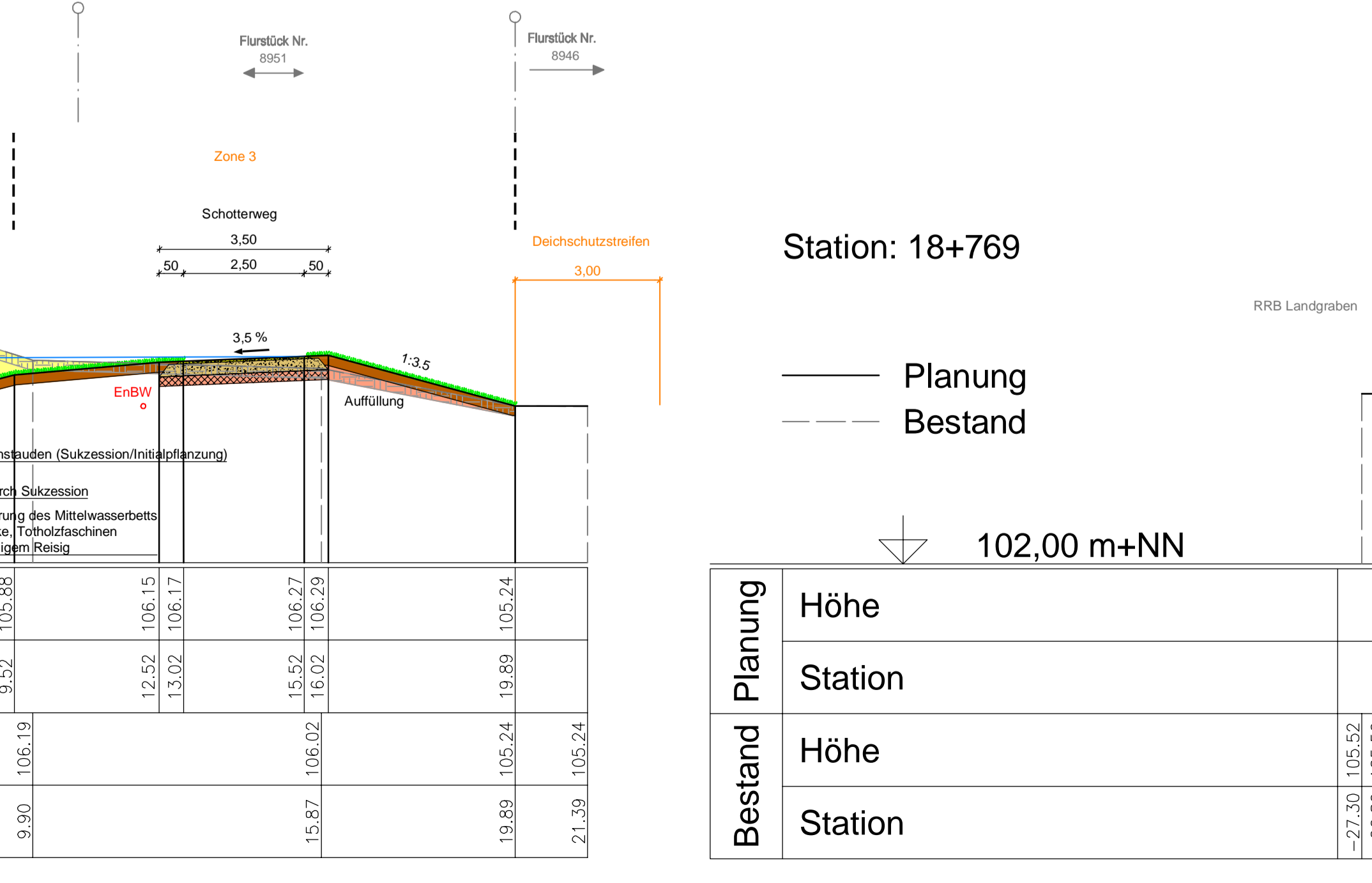
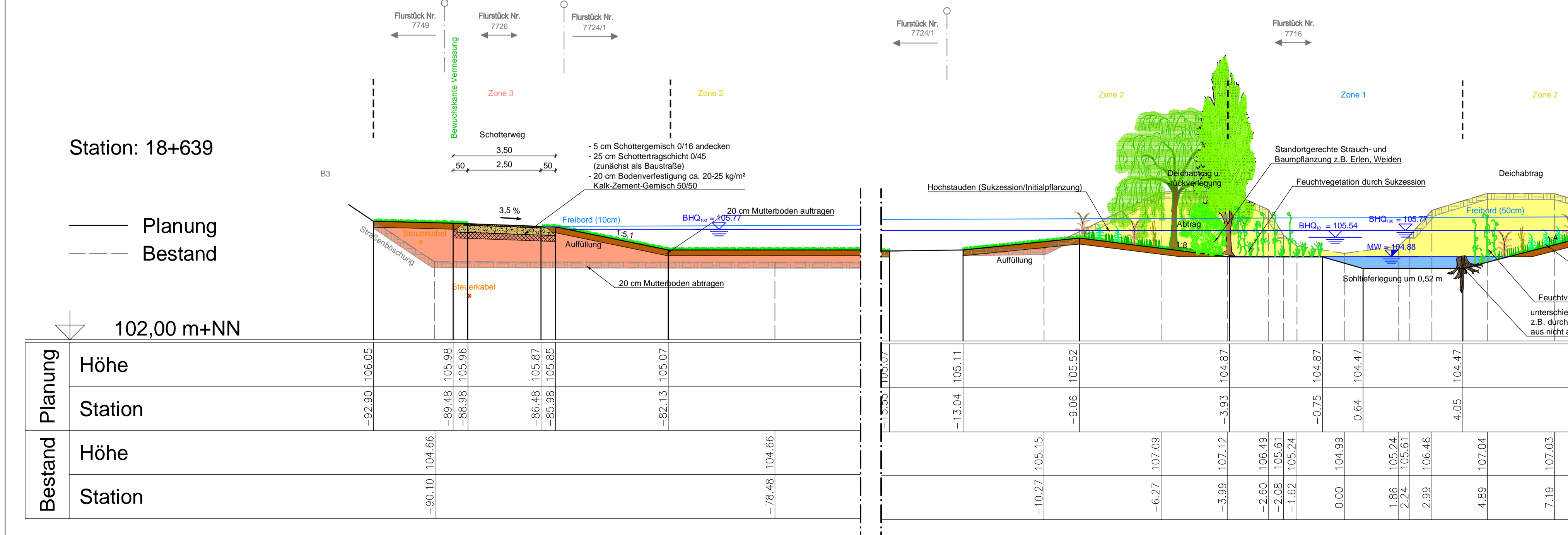
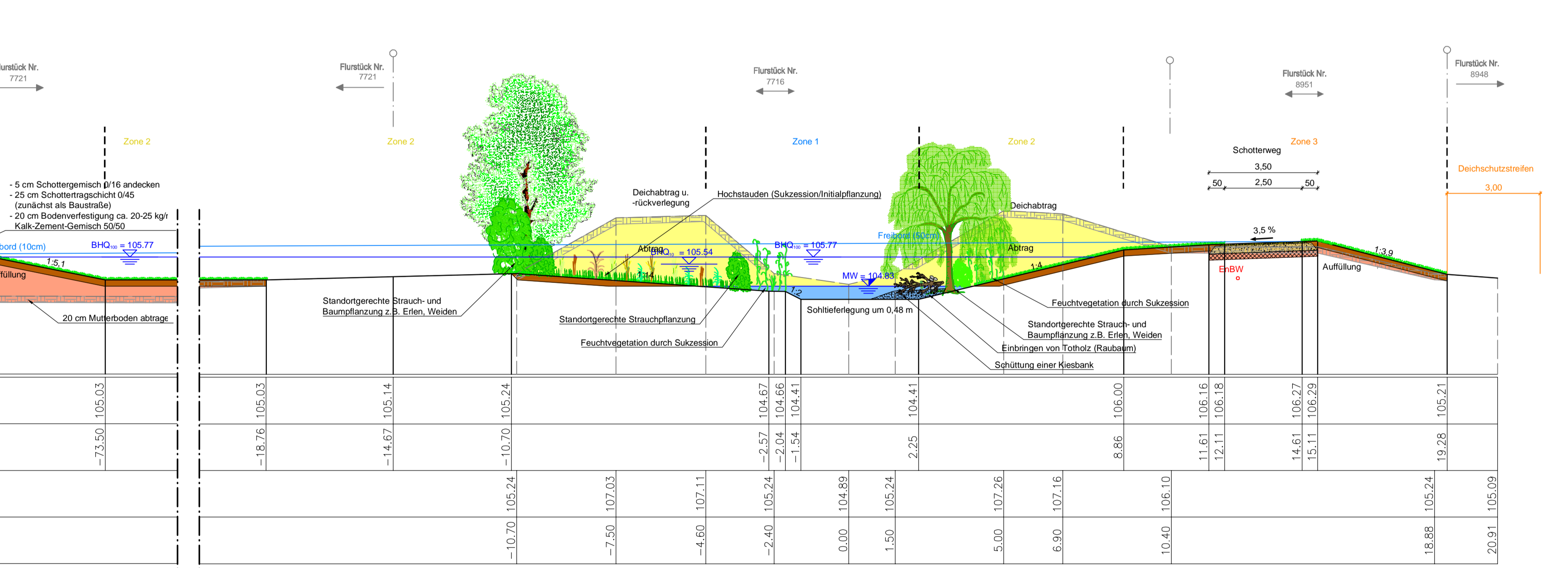
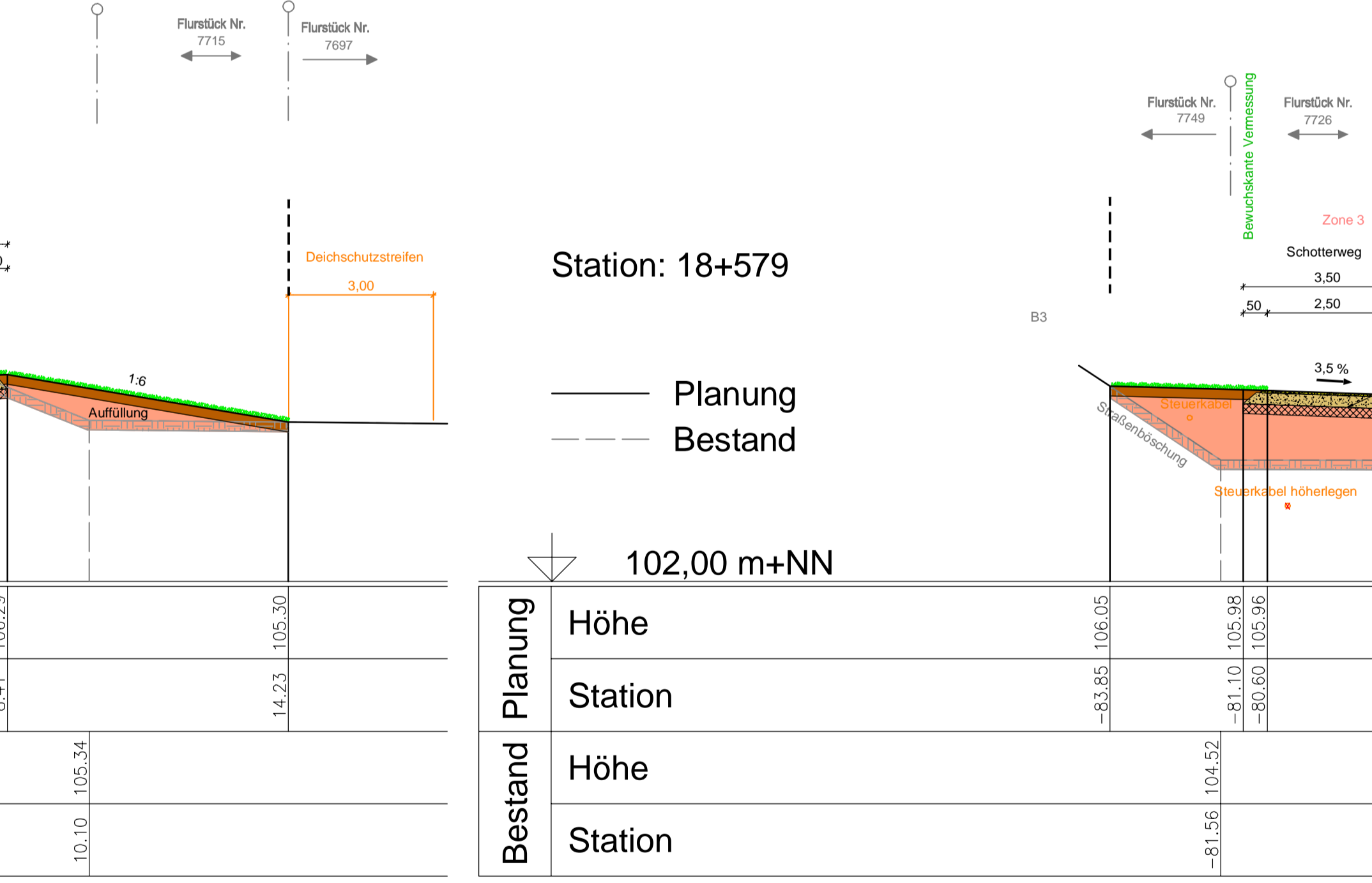
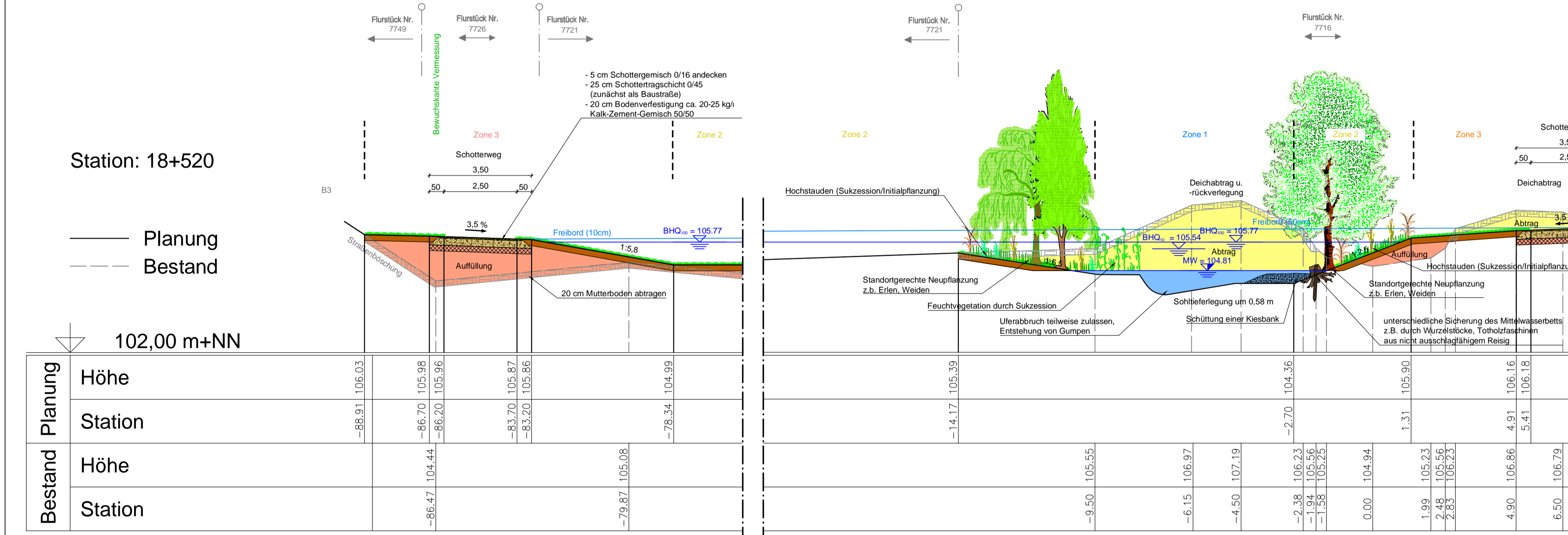
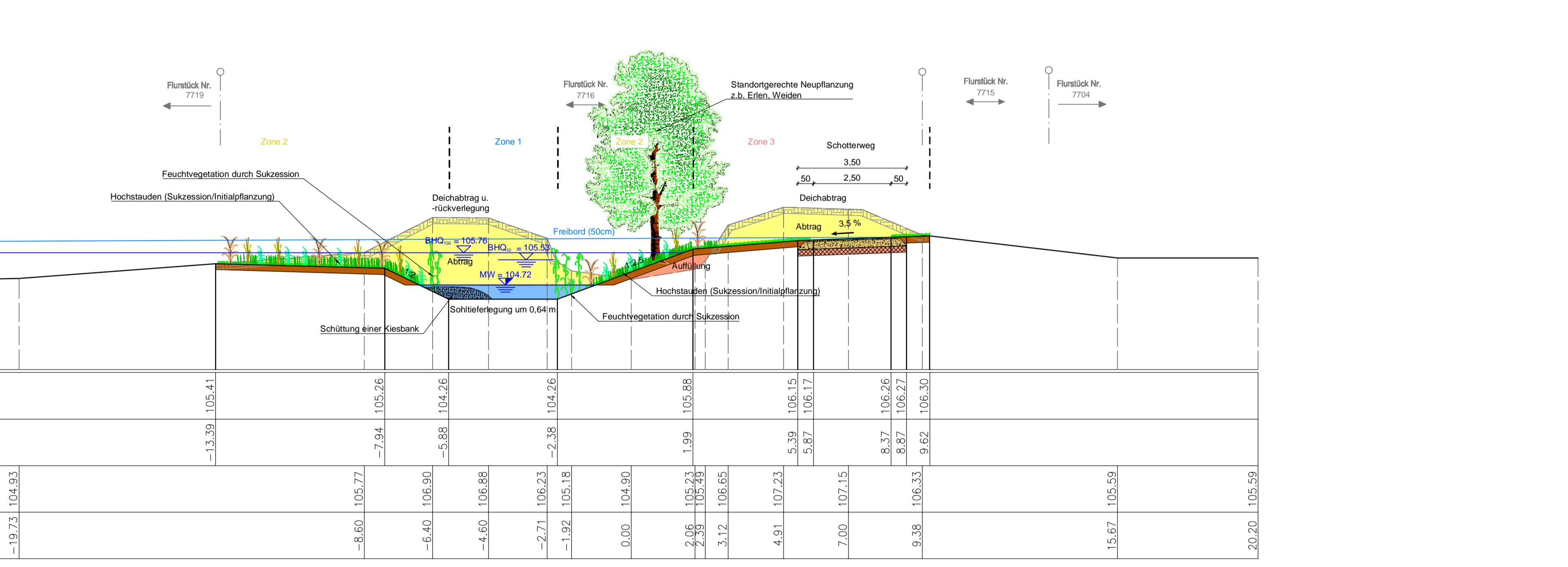
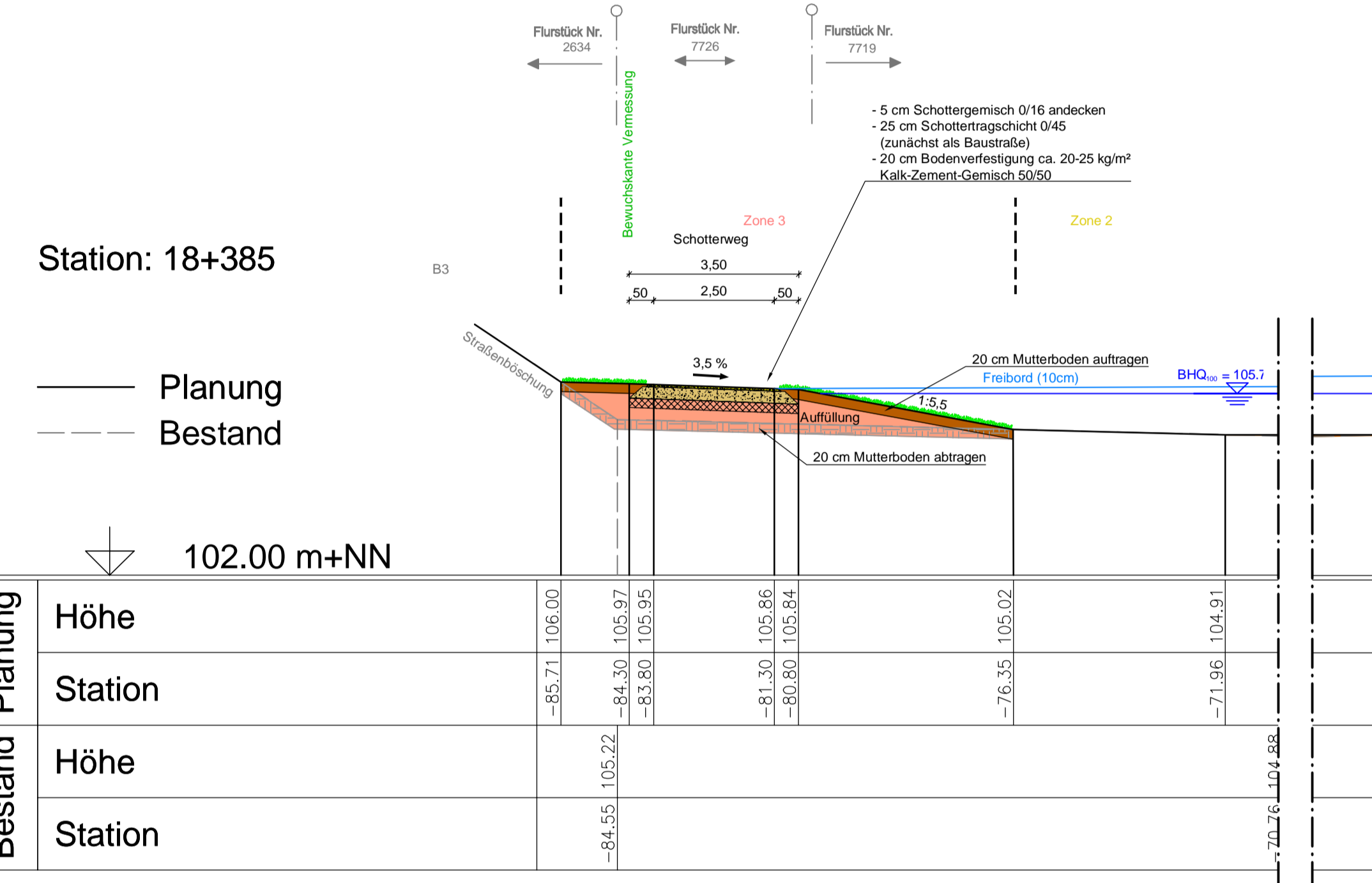
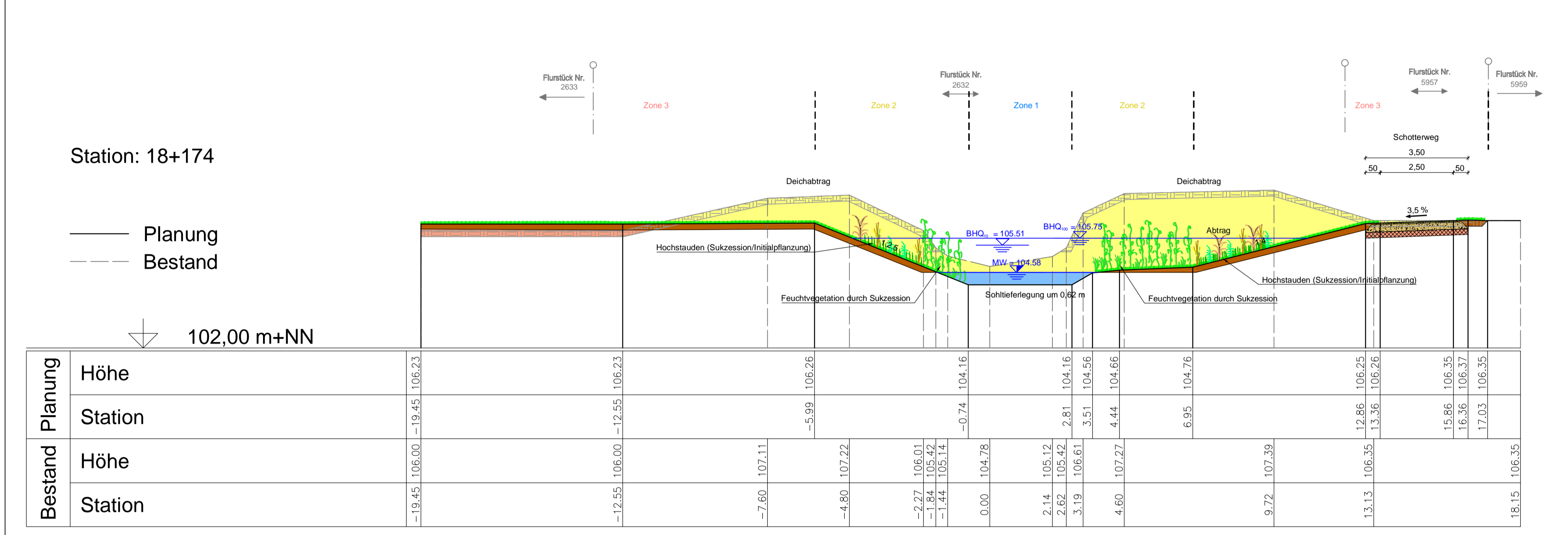


Trittstein 3 - Ökogrundstück Leimen



- Zone 0 Neues Mittelwasserbett ohne Entwicklungsmöglichkeit
- Zone 1 Neues Mittelwasserbett mit Entwicklungsmöglichkeit
- Zone 2 Unterhaltene Vorlandfläche für die Gewässerentwicklung
- Zone 3 Angrenzende Gewässerböschungen
- Zone 3 Angrenzende Deiche

Trittstein 4 - Deichrückverlegungsbereich Nußloch



Anlage 7.7

**WALD+CORBE** Am Heckelheim 18 76549 Hügelsheim  
Tel: 07229 / 1876-00 Fax: 07229 / 1876-777  
BERATENDE INGENIEURE

Regierungspräsidium Karlsruhe  
Landesbetrieb Gewässer  
Referat 53.1

**Ausbau Leimbach-Unterlauf**  
Kirchheimer Mühle bis HRB Nußloch  
km 14+742 bis 21+270 (Maßnahmen 4)  
Querprofile Trittsteine 3 und 4  
Genehmigungsplanung

Maßstab: 1:100	Reibschicht: 31.01.2017	Name: HAN/RS/RH
Projekt-Nr.: 102.10.016	Änderung:	
Zeichnung: 4_LeimM4_QP.dwg	Änderung:	
Auftraggeber:	Ingenieurbüro:	
17.02.2017	31.01.2017	
Datum	Unterschrift	Unterschrift

ing\_bldg\_wald+corbe CAD Format: 197 x 107 mm, Höhe: 1,37 m