Maßstab: 1:100

Station: 15+036

Planung — Bestand

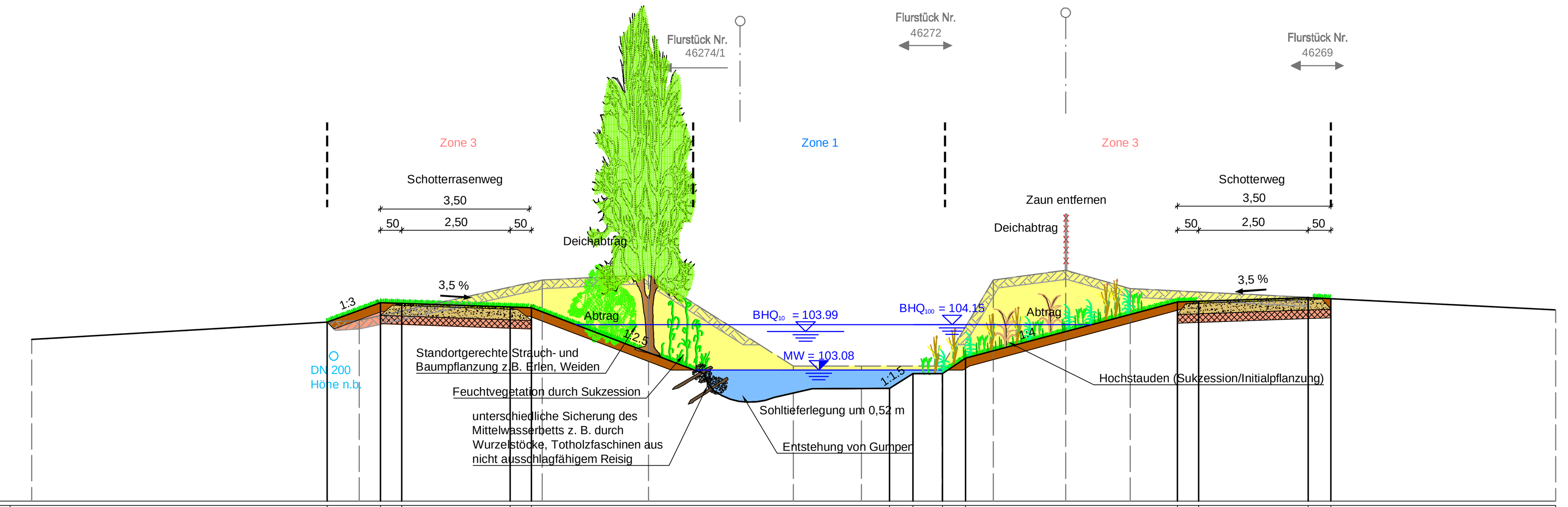

100,00 m+NN

Planung

Station	Höhe
−12.55	104.21
−11.30	104.67
−10.80	104.65
−8.25	104.56
−7.75	104.55
0.66	102.66
1.21	103.00
1.90	103.00
2.45	103.36
7.43	104.69
7.93	104.70
10.50	104.79
11.03	104.76

Bestand

Station	Höhe
−19.50	103.80
−11.80	104.25
−5.00	105.20
−9.30	105.32
−1.60	103.18
0.00	103.18
1.90	103.18
3.10	105.20
4.80	105.42
6.26	105.00
16.32	104.50

Station: 15+117

Planung — Bestand

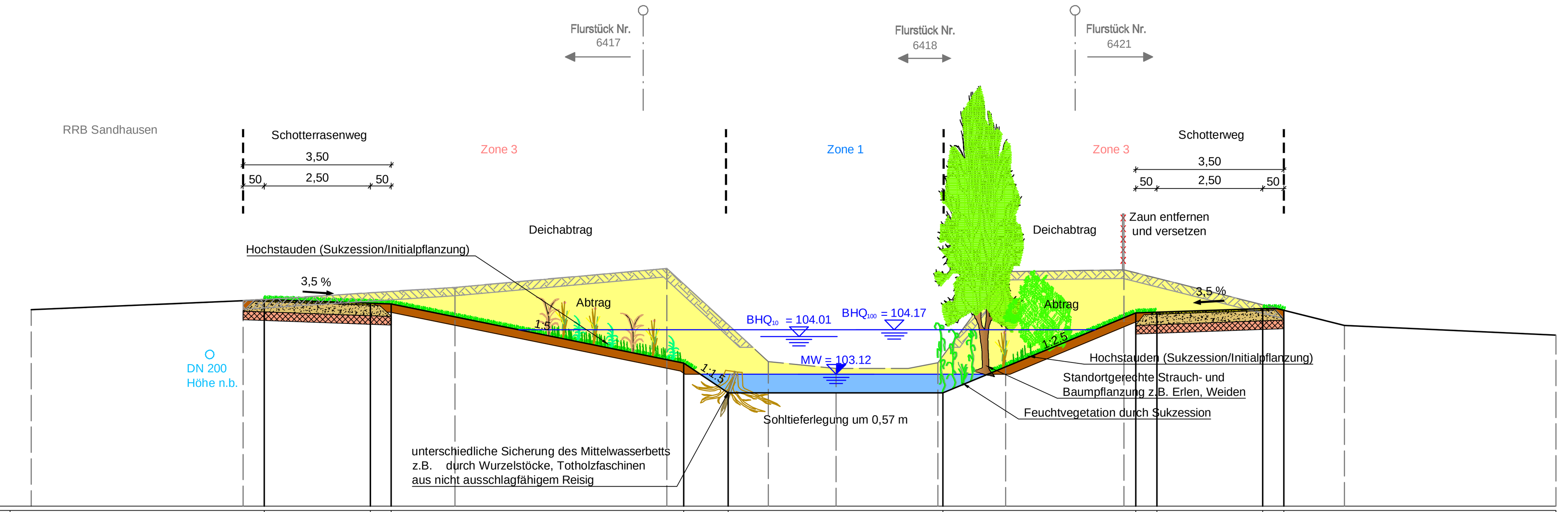

100,00 m+NN

Planung

Station	Höhe
−13.50	104.88
−11.00	104.80
−10.50	104.78
−3.60	103.38
−2.55	102.68
2.52	102.68
7.07	104.57
7.57	104.58
10.07	104.67
10.57	104.63

Bestand

Station	Höhe
−19.00	104.64
−14.00	104.85
−9.00	105.17
−4.00	105.62
−1.60	103.42
0.00	103.25
2.40	103.37
4.00	105.53
6.80	105.58
12.00	104.27
17.00	104.04

Station: 15+136

Planung — Bestand

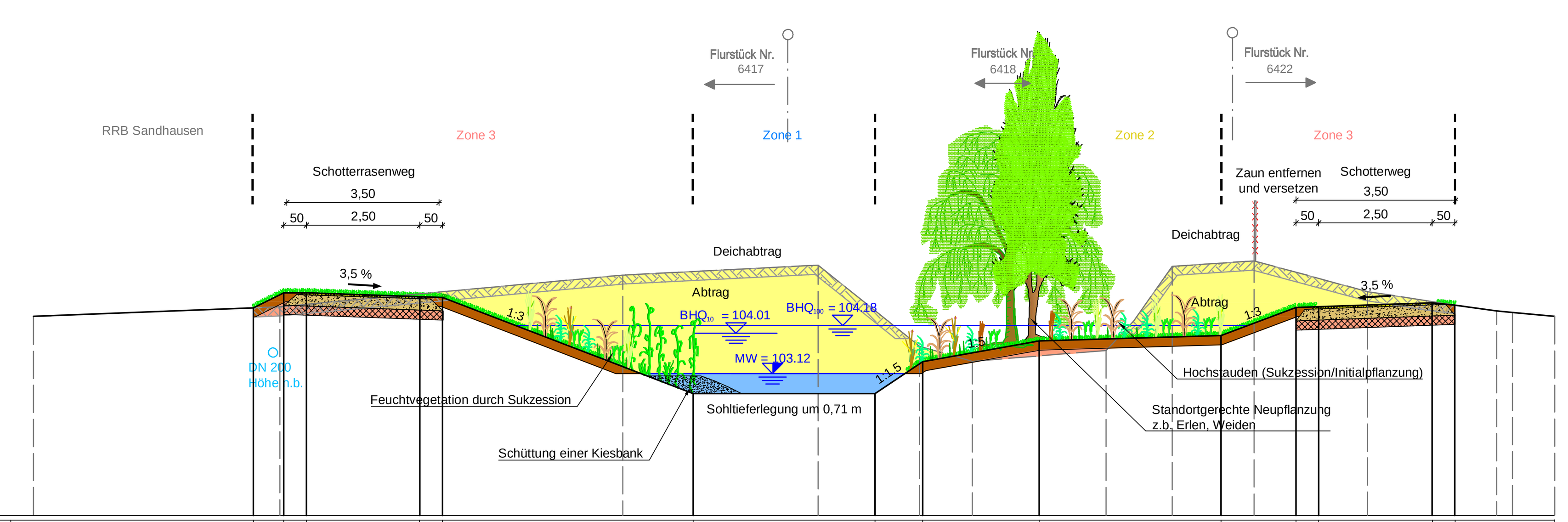

100,00 m+NN

Planung

Station	Höhe
−15.83	104.57
−15.17	104.90
−14.67	104.90
−12.17	104.82
−11.67	104.80
−6.15	102.68
−2.15	102.68
−1.10	103.38
1.47	103.84
5.47	103.96
7.13	104.58
7.63	104.59
10.13	104.68
10.63	104.63

Bestand

Station	Höhe
−20.67	104.38
−15.25	104.59
−7.70	105.29
−3.40	105.51
−1.16	103.72
0.00	103.39
2.95	103.63
4.40	105.48
6.20	105.60
8.70	104.93
11.55	104.50
11.90	104.46
12.83	104.38

Station: 15+235

Planung — Bestand

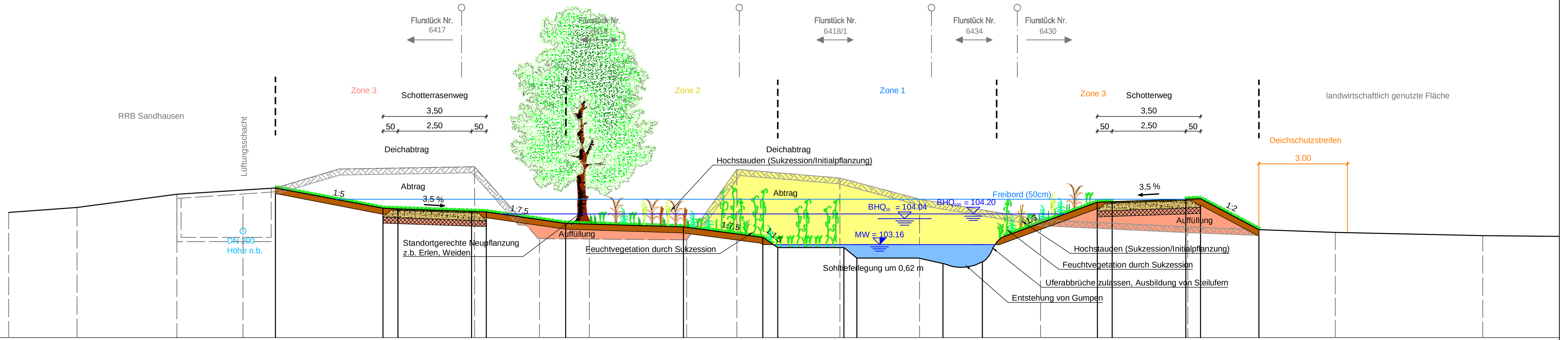

100,00 m+NN

Planung

Station	Höhe
−10.65	105.08
−7.00	104.39
−6.50	104.37
−4.00	104.28
−3.50	104.27
−0.81	103.88
3.19	103.76
5.88	103.40
6.39	103.06
8.63	103.06
9.07	102.70
17.23	104.59
17.73	104.61
20.23	104.70
20.73	104.72
22.71	103.67

Bestand

Station	Höhe
−19.70	104.25
−17.38	104.42
−14.00	104.87
−11.75	105.07
−10.65	105.08
−8.50	105.72
−3.90	105.80
−1.70	103.32
0.00	103.32
3.30	103.32
5.00	105.71
8.50	105.42
11.20	104.70
15.30	104.00
20.30	103.76
25.30	103.57
30.30	103.46

Station: 15+366

Planung — Bestand

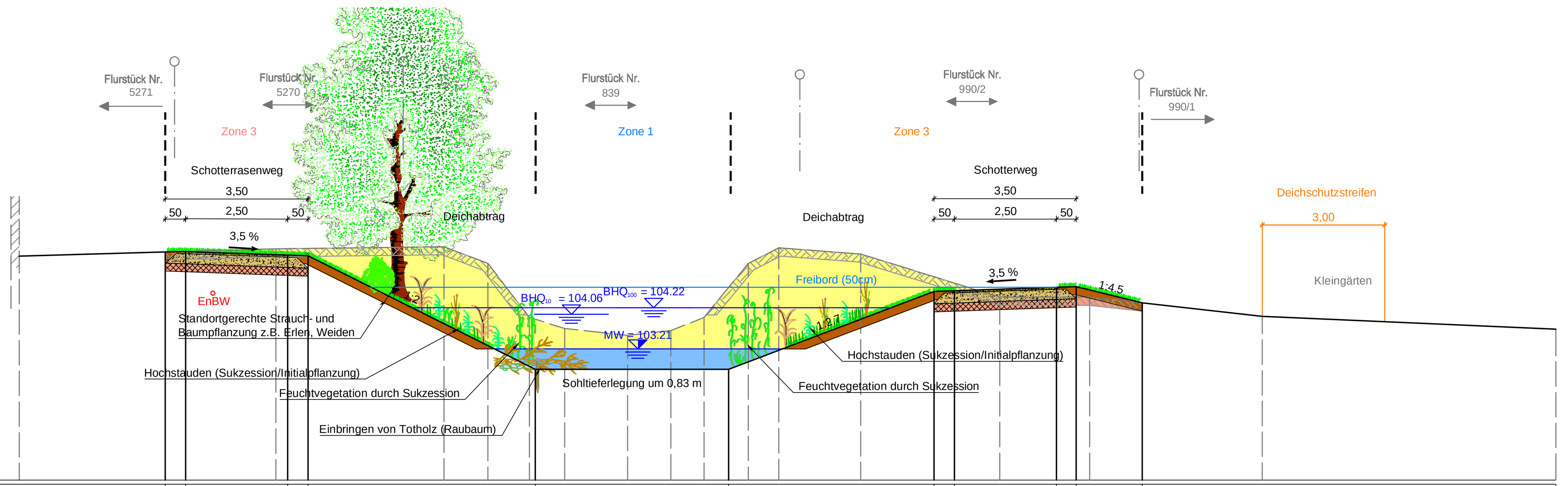

100,00 m+NN

Planung

Station	Höhe
−11.32	105.58
−10.82	105.59
−8.32	105.50
−7.82	105.49
−2.26	102.71
2.47	102.71
7.50	104.62
8.00	104.63
10.50	104.72
10.98	104.74
12.59	104.34

Bestand

Station	Höhe
−14.90	105.48
−8.61	105.65
−4.50	105.70
−3.42	105.29
−2.41	103.97
−1.54	103.70
0.00	103.54
1.06	103.65
1.87	103.97
2.95	105.29
3.70	105.67
5.70	105.53
9.10	104.48
11.30	104.48
15.53	104.01
22.72	103.69

Zone 0 — Neues Mittelwasserbett ohne Entwicklungsmöglichkeit
Zone 1 — Neues Mittelwasserbett mit Entwicklungsmöglichkeit
Zone 2 — Unterhaltene Vorlandfläche für die Gewässerentwicklung
Zone 3 — Angrenzende Gewässerböschungen
Zone 3 — Angrenzende Deiche

Anlage 7.5

WALD + CORBE
BERATENDE INGENIEURE
Am Hecklehamm 18, 76549 Hügelsheim
Tel: 07229 / 1876-00 Fax: 07229 / 1876-777

Regierungspräsidium Karlsruhe
Landesbetrieb Gewässer
Referat 53.1

Ausbau Leimbach-Unterlauf
Kirchheimer Mühle bis HRB Nußloch
km 14+742 bis 21+270 (Maßnahmen 4)
Querprofile Trittstein 1 - RRB Sandhausen
Genehmigungsplanung

Maßstab: 1 : 100		Datum	Name
	Bearbeitung	31.01.2017	He/VS/RH
	Geprüft	31.01.2017	He
Projektnr.: 102.10.016	Änderung		
Zeichnung: 4_LeimM4_QP.dwg	Änderung		

Auftraggeber: 17.02.2017 Datum Unterschrift
Ingenieurbüro: 31.01.2017 Datum Unterschrift

Ing.-Büro WALD + CORBE CAD Format: 1385 x 593 mm Fläche: 0.82 m²
W:\Leimbach_Unterlauf\Genehmigung 2016\CAD\4_Genehmigungsplanung\4_LeimM4_QP.dwg , 19. Jan 2017 – 14:27 h