Maßstab: 1:200

0 2,5 5 10 15 20m

Maßstab: 1:2.000

0 25 50 100 150 200m

Sohltieferlegung (von km 17+742 bis km 19+364, I ≈ 0,5 ‰)

rechtsseitig Deichabtrag von km 15+801 bis km 16+257 um 1,00 bis 1,25 m

rechtsseitig Deichabtrag von km 15+443 bis km 15+762 um etwa 1,05 m

rechtsseitig Deichrückverlegung von km 14+863 bis km 15+432 um 0,50 bis 1,00 m

linksseitig Deichabtrag von km 15+801 bis km 16+257 um 1,30 bis 1,50 m

linksseitig Deichabtrag von km 15+443 bis km 15+762 um 0,40 bis 1,30 m

linksseitig Deichabtrag von km 15+020 bis km 15+432 um 0,10 bis 0,85 m

16+258 — Gemarkung Sandhausen — 15+077 — Gemarkung HD-Kirchheim — 14+742 — Gemarkung Sandhausen

BK 15a

106,15 m+NN

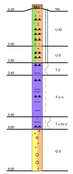

BS 1b

106,70 m+NN

BK_Leimb_05

105,93 m+NN



BS 1a

105,60 m+NN



Legende Bohrprofile:

IGK (2015): Bezeichnung S

Töniges (2013): Bezeichnung RKS

IGK (2012): Bezeichnung BK

Deichpriorisierung (2010): Bezeichnung BK_Leimb_

IGK (2007): Bezeichnung BS

Schweickert (1984): Bezeichnung B

Max Früh KG (Planung B3, 1971): Bezeichnung BP

Längsschnitt

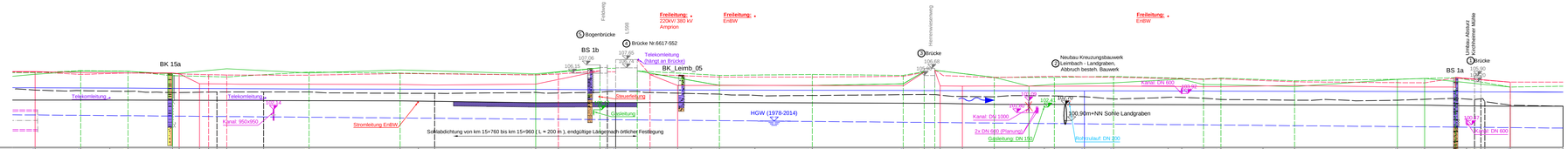

| | | |