Maßstab: 1:100

0 1 2 4 6 8 10m

Anlage 3.6

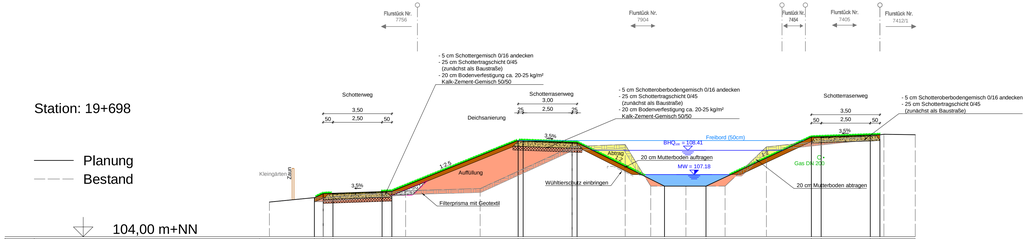

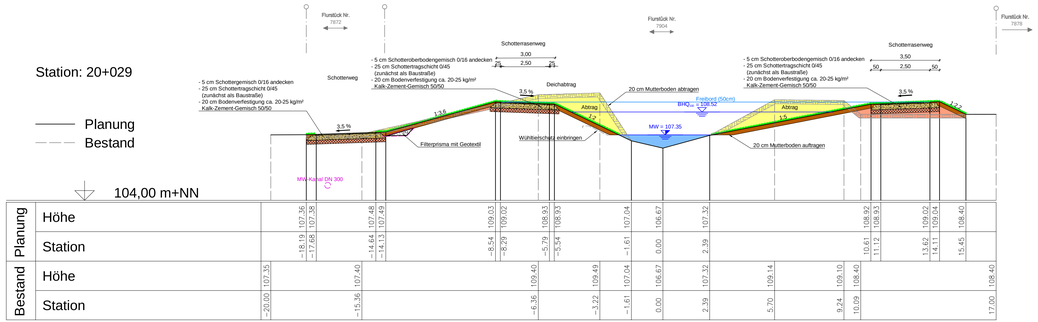



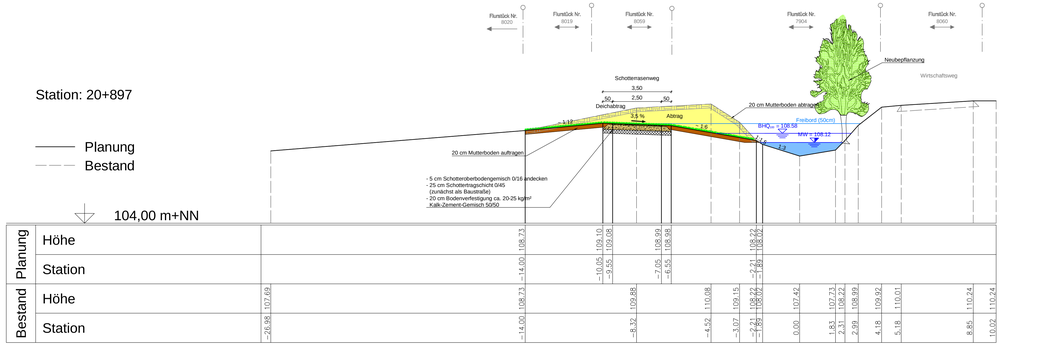

WALD+CORBE
BERATENDE INGENIEURE
Am Hecklehamm 18, 76549 Hügelsheim
Tel: 07229 / 1876-00 Fax: 07229 / 1876-777

Regierungspräsidium Karlsruhe
Landesbetrieb Gewässer
Referat 53.1

Ausbau Leimbach-Unterlauf
Kirchheimer Mühle bis HRB Nußloch
km 14+742 bis 21+270 (Maßnahme 4)
Querprofile km 19+698 bis 20+897
Genehmigungsplanung

Maßstab: 1 : 100		Datum	Name
	Bearbeitung	31.01.2017	Ha/VS/RH
	Geprüft	31.01.2017	He
Projektnr.: 102.10.016	Änderung		
Zeichnung: 4_LeimM4_QP.dwg	Änderung		
Auftraggeber:	Ingenieurbüro:		
17.02.2017 Datum Unterschrift	31.01.2017 Datum Unterschrift		

Ing. Büro WALD + CORBE CAD Format: 1314 x 990 mm Fläche: 0,91 m²

M:\Leimbach_Unterlauf\Genehmigung 2016\CAD\4_Genehmigungsplanung\4_LeimM4_QP.dwg ; 19 Jan 2017 - 14:18 h