Maßstab: 1:100

0 1 2 4 6 8 10m

Station: 19+097

Planung
Bestand

102,00 m+NN

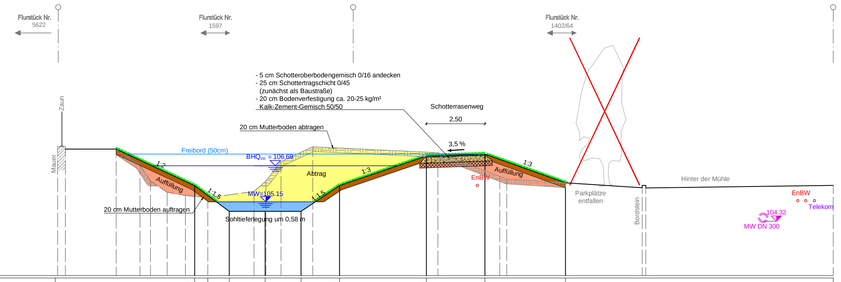

Planung	Höhe						105,84		104,75	104,75	104,75	105,84		107,10	107,17		105,96											
Planung	Station						−0,58		0,00	0,92	2,45	3,98		5,62	9,33		11,83		15,27									
Bestand	Höhe	107,50		107,40	108,72	108,64	105,56	105,42	105,33		105,59	106,04	106,87	107,50		107,25		106,23	106,12			105,85	105,85					
Bestand	Station	−6,01		−3,91	−2,80	−2,45	−1,74	−0,96	0,00		1,97	2,48	3,12	4,48		9,82		12,46	12,76			18,54	18,69			26,69		105,85

Station: 19+189

Planung
Bestand

102,00 m+NN

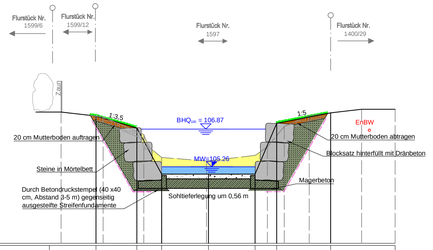

Planung	Höhe				107,43		106,92	104,95		104,95		104,95	107,12			107,56												
Planung	Station				−4,71		−2,97	−1,91		0,09		2,08	3,00			5,31												
Bestand	Höhe	107,60		107,39		106,84	106,66		105,51		105,75	106,11		106,98	107,45			107,72			107,72							
Bestand	Station	−6,20		−4,41		−2,67	−1,91		0,00		2,09	2,60		3,32	4,39			6,62			8,05							

Station: 19+345

Planung
Bestand

104,00 m+NN

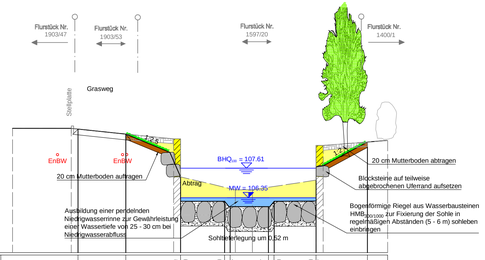

Planung	Höhe			109,28		109,07			107,79	106,20	106,20	105,97	105,97	106,20		106,20	107,67		108,73									
Planung	Station			−6,71		−4,67			−2,33	−0,45	−0,22	−1,41		−1,66		3,45			5,64									
Bestand	Höhe	109,31		109,31			108,86	108,86		106,69	106,69			108,58						108,80								
Bestand	Station	−9,50		−7,00			−2,63	−2,33		0,00	0,73			3,45						6,50								

Station: 19+402

Planung
Bestand

104,00 m+NN

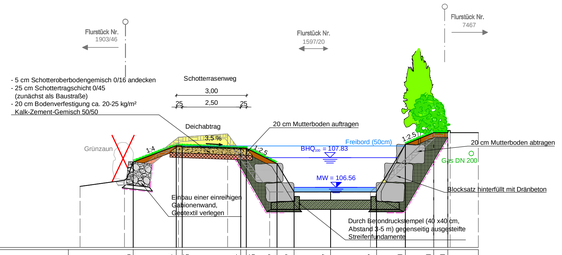

Planung	Höhe				107,65		108,34	108,33		108,24		108,23	107,57	106,37		106,37		106,37		108,40		108,90	108,90					
Planung	Station				−8,43		−6,59	−6,34		−3,85		−3,60	−2,29	−1,56		0,00		1,96		3,19		4,40	5,00					
Bestand	Höhe	106,60		106,87		108,70			108,85		106,37				106,37		106,37				108,90	108,89	108,90					
Bestand	Station	−10,70		−8,80		−6,50			−4,40		−2,60				0,00		1,70				4,40	5,00	5,10			6,30		

Station: 19+522

Planung
Bestand

104,00 m+NN

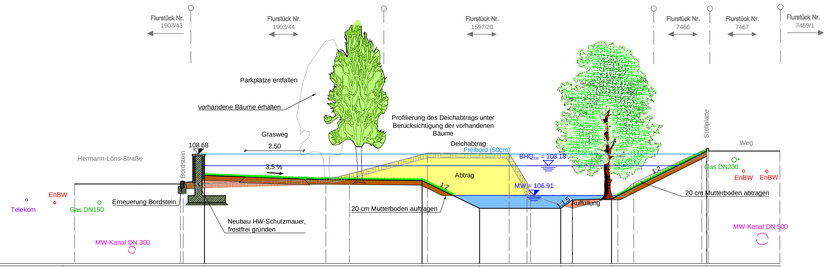

Planung	Höhe				107,76						107,55		106,36			106,36	106,71	106,76				108,80						
Planung	Station				−15,71						−6,42		−3,95			−0,50	0,00	1,67				5,73						
Bestand	Höhe	107,40		107,45	107,40			107,59	107,82		108,72			108,70		106,90	106,36	106,88	107,44		108,80	108,92	108,80					
Bestand	Station	−21,25		−16,73	−16,61			−10,52	−9,52		−6,19			−2,70		−1,94	−1,79	0,00	1,94	2,62	5,52	5,73	8,86					

Station: 19+638

Planung
Bestand

104,00 m+NN

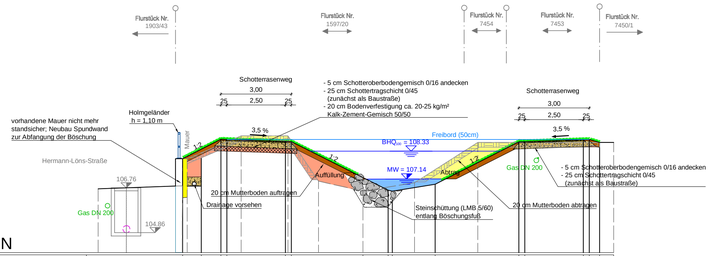

Planung	Höhe				108,01		106,84	108,83		108,74	108,73				106,67	106,62	106,92			108,73	108,73	108,82	108,83	108,70			
Planung	Station				−7,70		−6,06	−5,81		−3,31	−3,06			0,00	1,08	1,25	3,08			6,66	6,91	9,41	9,66	10,10				
Bestand	Höhe	106,80			106,85	108,01		108,98		108,97	107,05		106,62			106,98			108,70						108,70		
Bestand	Station	−11,30			−7,70	−7,50		−5,20		−3,20	−1,90		0,00			2,20			4,90						10,70		

Anlage 3.5

WALD + CORBE
BERATENDE INGENIEURE
Am Hecklehamm 18, 76549 Hügelsheim
Tel: 07229 / 1876-00 Fax: 07229 / 1876-777

Regierungspräsidium Karlsruhe
Landesbetrieb Gewässer
Referat 53.1

Ausbau Leimbach-Unterlauf
Kirchheimer Mühle bis HRB Nußloch
km 14+742 bis 21+270 (Maßnahme 4)

Querprofile km 19+097 bis 19+638

Genehmigungsplanung

Maßstab: 1 : 100		Datum	Name
	Bearbeitung	31.01.2017	Ha/VS/RH
	Geprüft	31.01.2017	He
Projektnr.: 102.10.016	Änderung		
Zeichnung: 4_LeimM4_QP.dwg	Änderung		
Auftraggeber: 17.02.2017 Datum Unterschrift	Ingenieurbüro: 31.01.2017 Datum Unterschrift		

Ing.-Büro WALD + CORBE CAD Format: 1099 x 588 mm Fläche: 0,65 m²

W:\Leimbach_Unterlauf\Genehmigung 2016\CAD\4_Genehmigungsplanung\4_LeimM4_QP.dwg , 19 Jan 2017 – 14:12 h