Maßstab: 1:100

0 1 2 4 6 8 10m

Station: 16+944

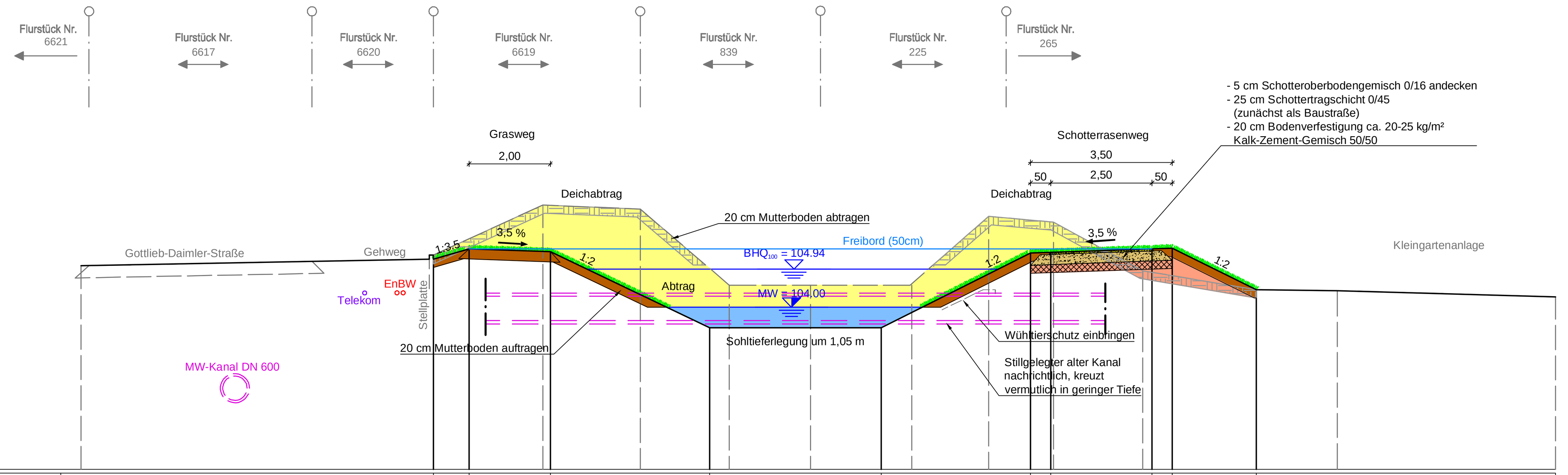

Planung

Bestand

100,00 m+NN

Planung

Höhe	105.19	105.44	105.37	103.49	103.49	105.34	105.36	105.44	105.46	104.43
Station	–9.30	–8.42	–6.42	–2.48	1.75	5.43	5.93	8.43	8.93	11.00

Bestand

Höhe	105.02	105.29	106.52	106.42	104.54	104.54	104.58	106.24	106.10	104.90	104.43	104.41	104.18
Station	–18.00	–9.30	–6.60	–4.20	–2.00	0.00	2.50	4.40	6.00	8.20	11.00	13.00	18.38

Station: 17+172

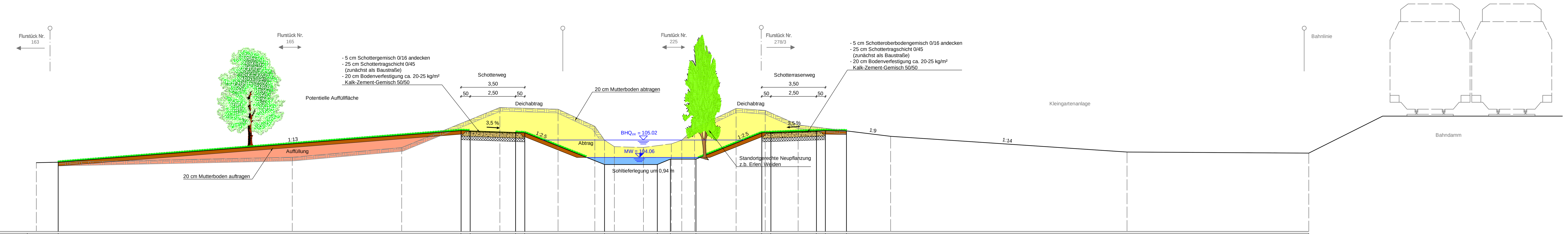

Planung

Bestand

100,00 m+NN

Planung

Höhe	103.80	105.54	105.52	105.43	105.42	103.67	103.67	103.97	103.97	105.41	105.43	105.52	105.54	105.52
Station	–32.20	–10.04	–9.53	–7.03	–6.54	–2.14	0.77	1.48	2.88	6.50	7.00	9.50	10.00	11.17

Bestand

Höhe	103.77	104.07	104.60	106.80	106.71	105.77	105.04	104.65	104.61	104.81	105.01	105.67	106.75	106.64	105.85	105.22	104.36	104.30
Station	–33.40	–19.32	–13.30	–8.38	–4.70	–2.68	–2.14	–1.60	0.00	1.53	2.11	2.81	5.10	6.70	8.51	13.6	26.6	36.60

Station: 17+294

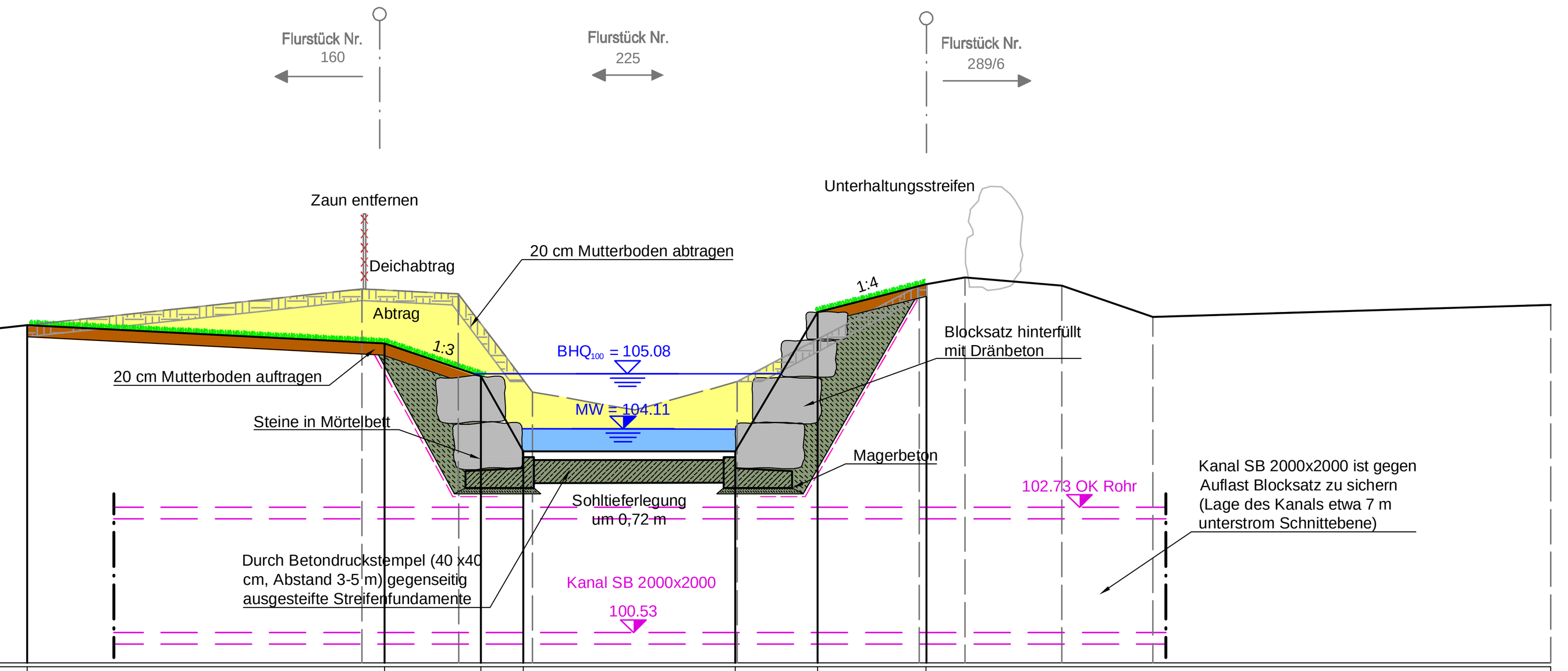

Planung

Bestand

100,00 m+NN

Planung

Höhe	105.93	105.61	105.04	103.72	103.72	106.16	106.65
Station	–10.68	–4.40	–2.70	–1.96	1.76	3.21	5.12

Bestand

Höhe	105.80	106.57	106.48	104.76	104.44	104.94	106.63	106.77	106.63	106.08	106.29
Station	–11.90	–4.80	–3.10	–1.80	0.00	1.80	5.00	5.80	7.50	9.10	16.10

Station: 17+349

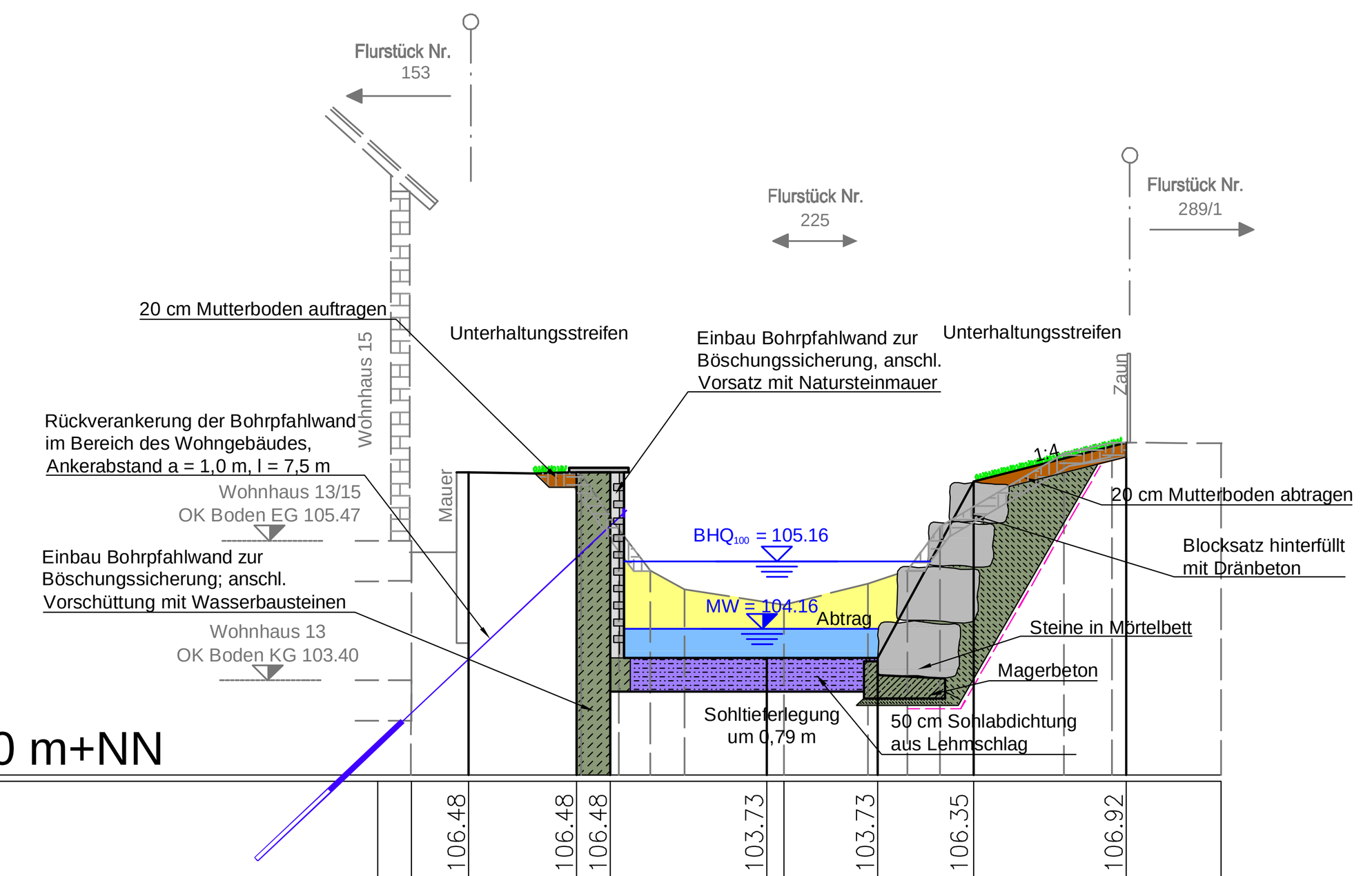

Planung

Bestand

102,00 m+NN

Planung

Höhe	106.48	106.48	106.48	103.73		103.73	106.35	106.92
Station	–4.67	–3.07	–2.57	–0.25	0.00	1.39	2.81	5.07

Bestand

Höhe	105.30	106.48	106.46	105.64	105.03	104.75	104.52	104.83	105.03	105.68	106.76	106.92	106.92
Station	–5.52	–5.02	–3.00	–2.44	–1.98	–1.47	0.00	1.25	1.83	2.31	4.15	4.86	6.48

Station: 17+484

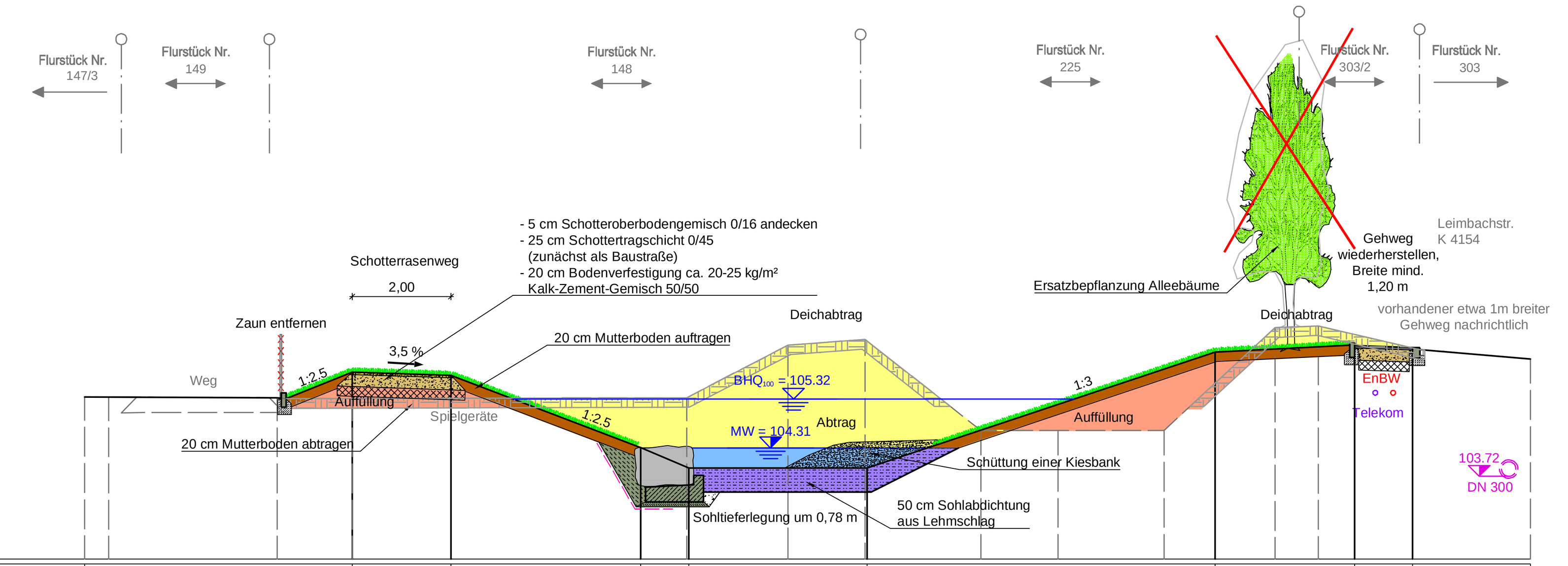

Planung

Bestand

102,00 m+NN

Planung

Höhe	105.88	105.81	104.31	103.89	103.89	106.30	106.43	106.38
Station	–14.64	–12.59	–8.66	–7.66	–3.96	3.25	6.15	7.35

Bestand

Höhe	105.35	105.35	105.35	106.44	106.56	104.67	104.67	104.67	106.80	106.84	106.35	106.15
Station	–19.70	–16.20	–7.70	–5.60	–4.00	–1.60	0.00	2.20	4.50	5.40	7.50	9.80

Anlage 3.3

WALD + CORBE
BERATENDE INGENIEURE
Am Hecklehamm 18, 76549 Hügelsheim
Tel: 07229 / 1876-00 Fax: 07229 / 1876-777

Regierungspräsidium Karlsruhe
Landesbetrieb Gewässer
Referat 53.1

Ausbau Leimbach-Unterlauf
Kirchheimer Mühle bis HRB Nußloch
km 14+742 bis 21+270 (Maßnahme 4)
Querprofile km 16+944 bis 17+484
Genehmigungsplanung

Maßstab: 1 : 100		Datum	Name
	Bearbeitung	31.01.2017	Ha/VS/RH
	Geprüft	31.01.2017	He
Projektnr.: 102.10.016	Änderung		
Zeichnung: 4_LeimM4_QP.dwg	Änderung		

Auftraggeber:	Ingenieurbüro:
17.02.2017	31.01.2017
Datum / Unterschrift	Datum / Unterschrift

Ing.-Büro WALD + CORBE CAD Format: 1408 x 594 mm Fläche: 0,84 m²
W:\Leimbach_Unterlauf\Genehmigung 2016\CAD\4_Genehmigungsplanung\4_LeimM4_QP.dwg , 19 Jan 2017 – 13:48 h