


Station: 16+019

Planung
 Bestand

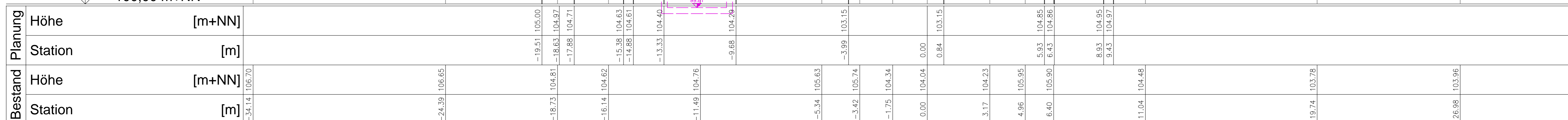
100,00 m+NN



Station: 16+210

Planung
 Bestand

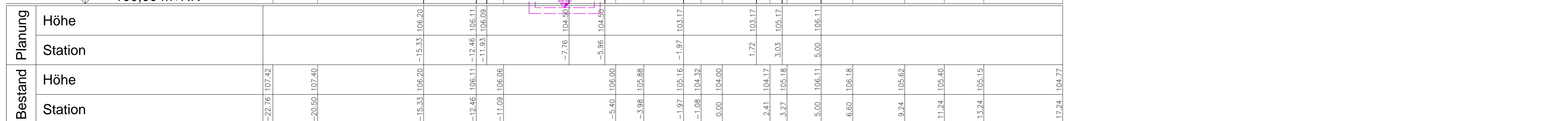
100,00 m+NN



Station: 16+269

Planung
 Bestand

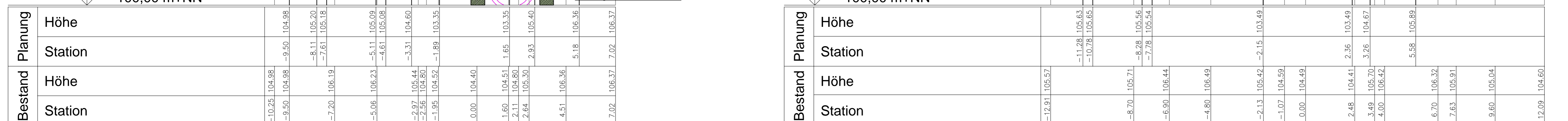
100,00 m+NN



Station: 16+589

Planung
 Bestand


100,00 m+NN



Station: 16+769

Planung
 Bestand

100,00 m+NN



Anlage 3.2

WALD+CORBE BERATENDE INGENIEURE
 Am Hecklehamm 18, 76549 Hügelsheim
 Tel. 07229 / 1876-00 Fax: 07229 / 1876-777

Regierungspräsidium Karlsruhe
 Landesbetrieb Gewässer
 Referat 53.1

**Ausbau Leinbach-Unterlauf
 Kirchnerer Mühle bis HRB Nußloch
 km 14+742 bis 21+270 (Maßnahme 4)
 Querprofile km 16+019 bis 16+769**

Genehmigungsplanung

Maßstab: 1:100	Datum: 31.01.2017	Name: Ha/VS/RH
Bearbeitung: 31.01.2017	Geprüft: 31.01.2017	He
Projekt: 102.10.016	Änderung:	
Zeichnung: 4_LeimM4_QP.dwg	Änderung:	
Auftraggeber:	Ingenieurbüro:	

17.02.2017 Datum
 31.01.2017 Datum