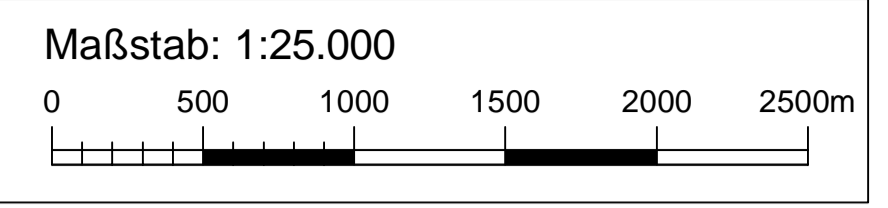
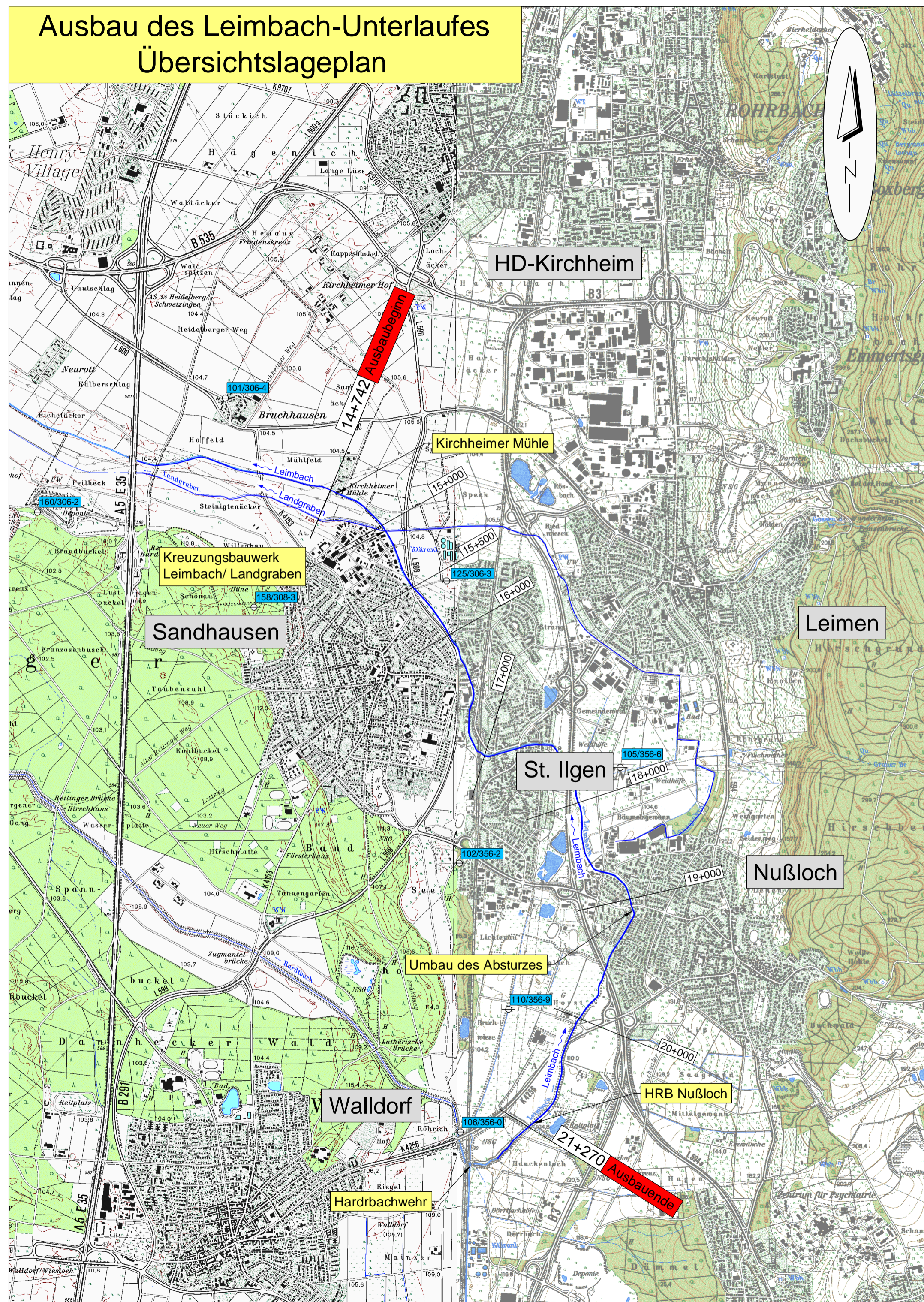


# Ausbau des Leimbach-Unterlaufes Übersichtslageplan



### Legende:


- Grundwassermessstelle



## Anlage 2.1



Am Hecklehamm 18, 76549 Hügelsheim  
Tel: 07229 / 1876-00 Fax: 07229 / 1876-777



Regierungspräsidium Karlsruhe  
Landesbetrieb Gewässer  
Referat 53.1

## Ausbau Leimbach-Unterlauf Kirchheimer Mühle bis HRB Nußloch km 14+742 bis 21+270 (Maßnahme 4) Übersichtslageplan Genehmigungsplanung

Maßstab:	1:25.000	Datum	Name	
		Bearb.	31.01.2017	Ha/VS
Projektnr.:	102.10.016	Gepr.	31.01.2017	He
		Änderung		
Zeichnung:	4_LeimM4_UELP.dwg	Änderung		
Auftraggeber:		Ingenieurbüro:		
17.02.2017		31.01.2017		
Datum	Unterschrift	Datum	Unterschrift	

Ing.-Büro WALD + CORBE CAD Format: 500 x 420 mm Fläche: 0.21 m²