





Legende

-  Kartierbereich Wildkatze
-  Flurstücke




Standorte Lockstöcke (Expositionszeitraum)

-  24.05. - 31.10.2016
-  24.05. - 22.11.2016

Standorte Wildkameras (Expositionszeiträume)

-  26.07. - 23.08.2016
-  26.07. - 31.10.2016
-  26.07. - 22.11.2016
-  31.10. - 22.11.2016

Planung

-  Vorhaben (Stützpfiler des Förderbandes sind vergrößert dargestellt)
-  Mittelwasserlinie (142 m ü. NN)
-  Erhalt der bestehenden Unterwasserböschung

Nachweis von Katzenhaaren (31.10.2016)


Nachweis von Katzenhaaren (26.07., 23.08., 27.09., 31.10. und 22.11.2016)
Fotoaufnahmen Katze mit Wildkatzenhabitus (27.08., 03.09., 07.09., 16.09., 29.09., 01.10. und 21.11.2016)

Nachweis von Katzenhaaren (30.06., 26.07. und 27.09.2016)
Fotoaufnahmen Katze mit Wildkatzenhabitus (30.08., 04.09., 14.09. und 15.09.2016)

Nachweis von Katzenhaaren (31.10.2016)

Nachweis von Katzenhaaren (23.08. und 27.09.2016)

Grundlage: Digitales Orthofoto vom Auftraggeber zur Verfügung gestellt.

Auftraggeber: Uhl Kies- und Baustoffgesellschaft mbH Vorlandstraße 1 77756 Hausach	 KIES. BETON. SCHOTTER.	Plannummer: 6-1
Projekt: Kies- und Sandgewinnung im Bereich Wacholderrainsee und Haassee auf der Gemarkung Neuried-Altenheim - Faunistische und vegetationskundliche Bestandserfassung -		Planstand: Dez. 2018
Planinhalt: Wildkatze		
Auftragnehmer: SPANG. FISCHER. NATSCHKA. GMBH		Altrottdr. 36 69390 Waldorf Tel.: (06227) 8326-0 Fax.: (06227) 8326-20 e-mail: info@sfn-planer.de
Antragsteller:	Planverfasser:	Maßstab: 1 : 5.000 Plangröße: 78,0 x 42,0 cm
<small>Datei: O:\030_Projekte\1019_Uhl_Wacholderrainsee_Haassee\Plan\Plan_BE_6-1_Wildkatze.mxd (22.11.2018)</small>		