



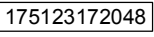


Legende

-  Kartierbereich Biotoptypen
-  Flurstücke




Geschützte Biotope gemäß § 33 NatSchG und § 30a LWaldG (nachrichtlich übernommen von der LUBW, 23.09.2018)

-  Offenlandbiotopkartierung
-  Waldbiotopkartierung


 Biotop-Nr.

Biotopnummer	Biotopname
175123172037	Feldgehölz am Breite Gießendamm
175123172038	Breiter Gießendamm
175123172041	Viehweid-Schlute
175123172042	Unterer Mühlbach
175123172046	Feldgehölz Unterlehrerhein II
175123172047	Feldgehölz Unterlehrerhein I
175123172048	Feldbach Unterlehrerhein
175123172049	Feldgehölz Oberlehrerhein I
175123172050	Magerrasen Hochwasserdamm
175123172051	Feldgehölz Mattschollen
175123172052	Feldbach Mattschollen
175123172056	Schlut im Murauel
175123172057	See-Ufer Murauel
175123172058	Streuweise Viehweid
175123172059	Schlut Stöckle
175123172061	Feldgehölz Stöckle
175123172063	Röhricht Altenheimer Mühle
175123172064	Streuweise Wachholderrain
175123172083	Röhricht Murauel
275123171314	Dreibauerngrunder Gießen
275123171315	Pappelmischbestände NW Altenheim
275123171321	Schilffläche im Lehnerhein
275123171323	Giessen im Lehnerhein
275123171324	Magerrasen Säleköpfe NW Altenheim
275123171325	Gehölze W Altenheimer Mühle
275123171326	Saukölperhein und Lehnerhein W Neuried
275123171519	Sukzession am Unterlehrerhein
275123177038	Hartholzaue im Dreibauerngrund
275123177039	Magerrasen im Dreibauerngrund NW Altenheim

Planung

-  Vorhaben (Stützpfeiler des Förderbandes sind vergrößert dargestellt)
-  Mittelwasserlinie (142 m ü. NN)
-  Erhalt der bestehenden Unterwasserböschung

Grundlage: Digitales Orthofoto vom Auftraggeber zur Verfügung gestellt.

Auftraggeber: Uhl Kies- und Baustoffgesellschaft mbH Vorlandstraße 1 77756 Hausach	Plannummer: 4.1-2
 KIES. BETON. SCHOTTER.	Planstand: Dez. 2018
Projekt: Kies- und Sandgewinnung im Bereich Wacholderrainsee und Haassee auf der Gemarkung Neuried-Altenheim - Faunistische und vegetationskundliche Bestandserfassung -	
Planinhalt: Geschützte Biotope gemäß § 33 NatSchG und § 30a LWaldG (nachrichtlich übernommen von der LUBW, 23.09.2018)	
Auftragnehmer: SPANG. FISCHER. NATZSCHKA. GMBH	
Antragsteller:	Planverfasser:
<small>Altrotstr. 36 69390 Walldorf Tel.: (06227) 8326-0 Fax: (06227) 8326-20 e-mail: info@sfm-planer.de</small>	
<small>Maßstab: 1 : 5.000 Plangröße: 78,4 x 42,0 cm</small>	
<small>Datei: O:\030_Projekte\1019_Uhl_Wacholderrainsee_Haassee\Plan\Plan_BE_4-1-2_GesBiot_LUBW.mxd (22.11.2018)</small>	