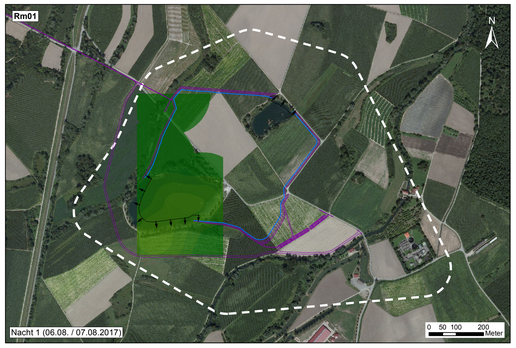

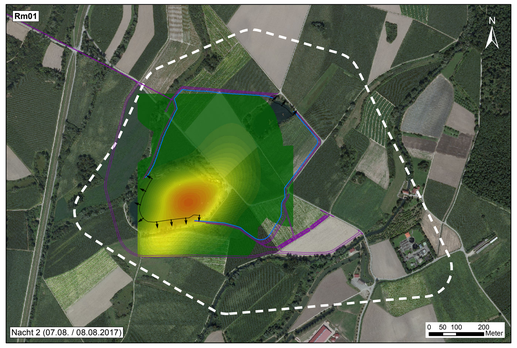

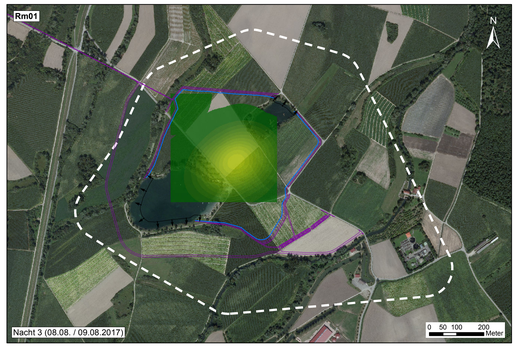

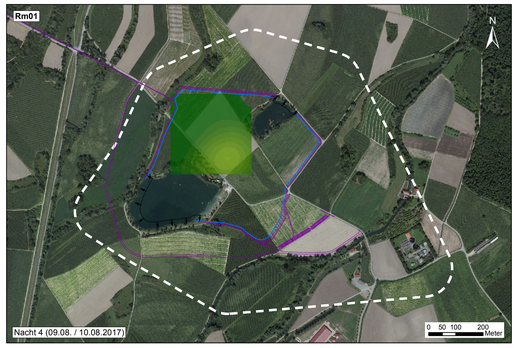

Legende

- Erfassungsbereich Raumnutzung durch batPoS®
- Flurstücke
- B4 Standort batPoS® - Empfänger
- H13 Standort für homing-in

Raumnutzung

- hoch
- mittel
- gering
- intensive Nutzung als Nahrungshabitat (knapp 50 % aller Ortungen)
- Nutzung als Nahrungshabitat
- Route Transferflug
- Quartiernachweis

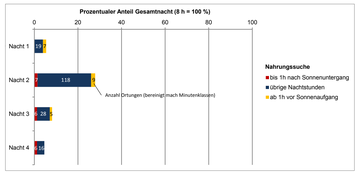

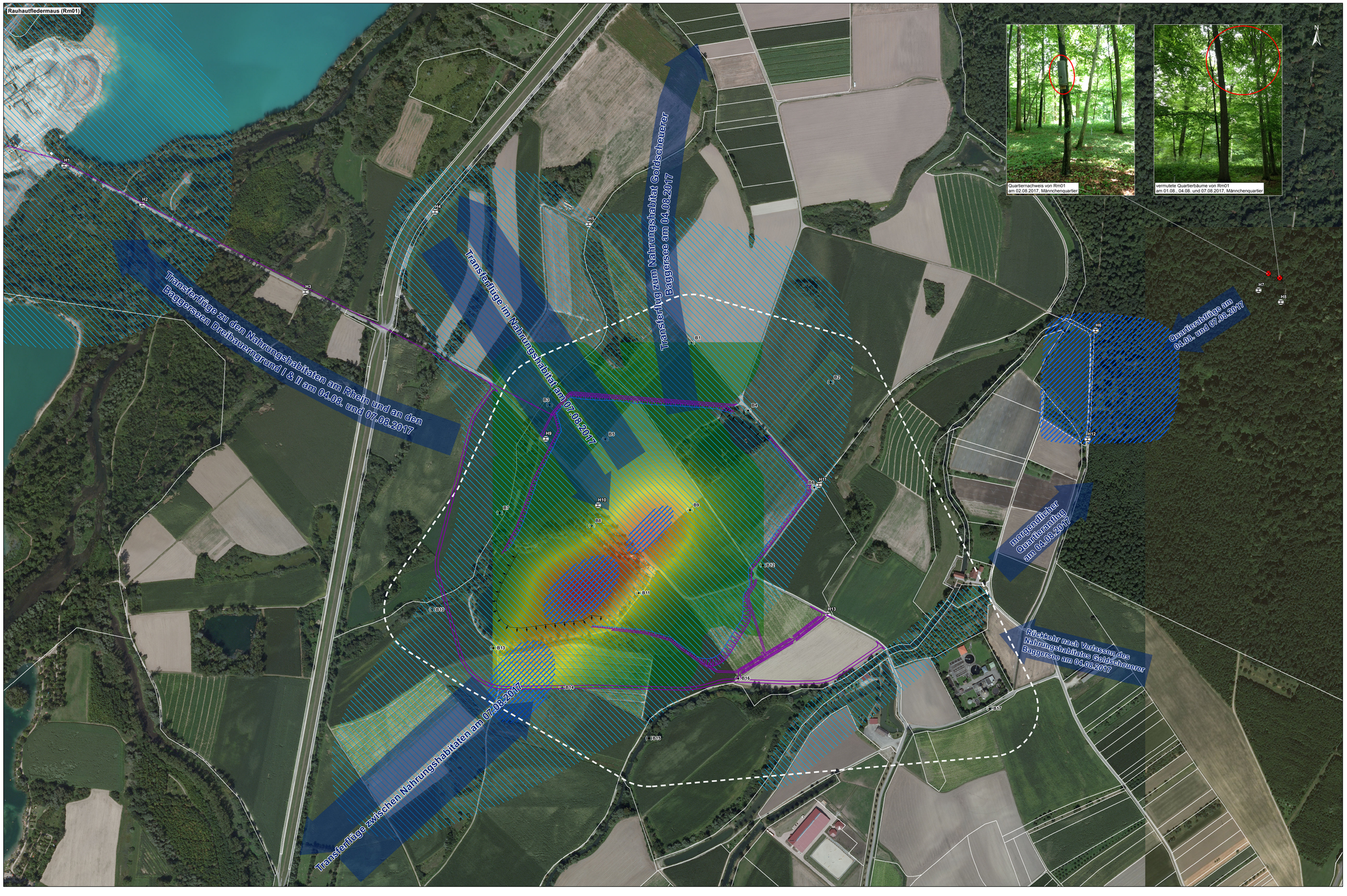

Ergebnis der Homing-in-Telemetrie (Rm02)

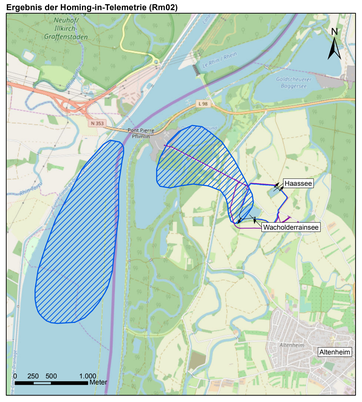

- Aktionsräume von Rm02 während der Homing-in-Telemetrie

Planung

- Vorhaben (Stützpfeiler des Förderbandes sind vergrößert dargestellt)
- Mittelwasserlinie (142 m ü. NN)
- Erhalt der bestehenden Unterwasserböschung

Grundlagen: Digitales Orthofoto vom Auftraggeber zur Verfügung gestellt & Esri, DigitalGlobe, GeoEye, Earthstar Geographics, CNES/AIRBUS DS, USDA, USGS, AeroGRID, IGN, and the GIS User Community.

Auftraggeber:	Uhl Kies- und Baustoffgesellschaft mbH Vorlandstraße 1 77756 Hausach UHL KIES. BETON. SCHÜTTER.	Plannummer: 5-6 Planstand: Dez. 2018
Projekt:	Kies- und Sandgewinnung im Bereich Wacholderrainsee und Haassee auf der Gemarkung Neuried-Altenheim - Faunistische und vegetationskundliche Bestandserfassung -	
Planinhalt:	Quartiere und Raumnutzung der besenderten Rauhautfledermäuse 01.08. - 10.08.2017	
Auftragnehmer:	SPANG. FISCHER. NATZSCHKA. GMBH Altrottstr. 26 6grup Walldorf Tel.: (06222) 8 92-0 Fax.: (06222) 8 92-20 e-mail: info@sfn-planer.de	
Antragsteller:	Planverfasser:	Maßstab: 1 : 3.000 Plangröße: 116,0 x 82,0 cm

Datei: O:\030_Projekte\1018_UhL_Wacholderrainsee_Haassee\Plan\Plan_BE_5-6_Fm_Raumnutzung_Rauhaut.mxd (22.11.2018)