Maßstab: 1:100

0 1 2 4 6 8 10m

Draufsicht

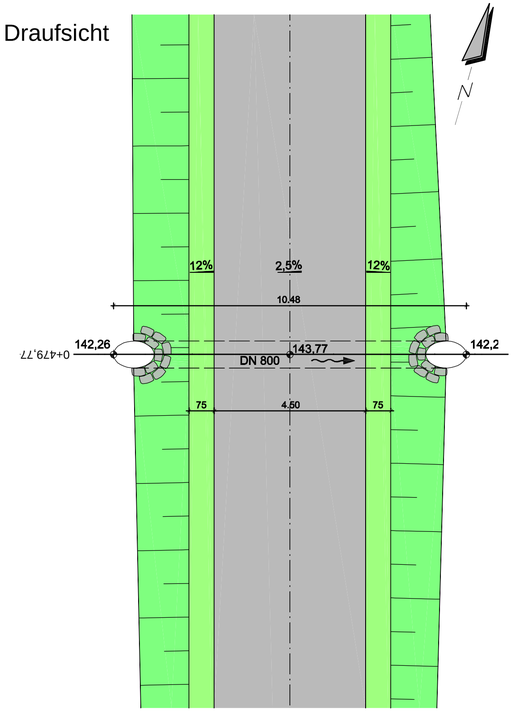

Station 0+479,77 Breitegießen

Planung

Bestand

138,00 m+NHN

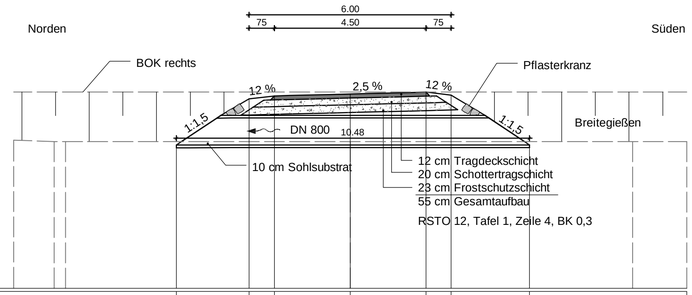

Planung	Höhe	[m+NHN]				142,25	143,62	143,71	143,77	143,83	143,74	142,26		
	Station	[m]				-5,16	-3,00	-2,25	0,00	2,25	3,00	5,32		
Bestand	Höhe	[m+NHN]	143,39	143,36	143,36				142,36				142,36	142,36
	Station	[m]	-10,00	-8,80	-8,45				0,00				8,39	10,00

Längsprofil Breitegießen

Planung

Bestand

138,00 m+NHN

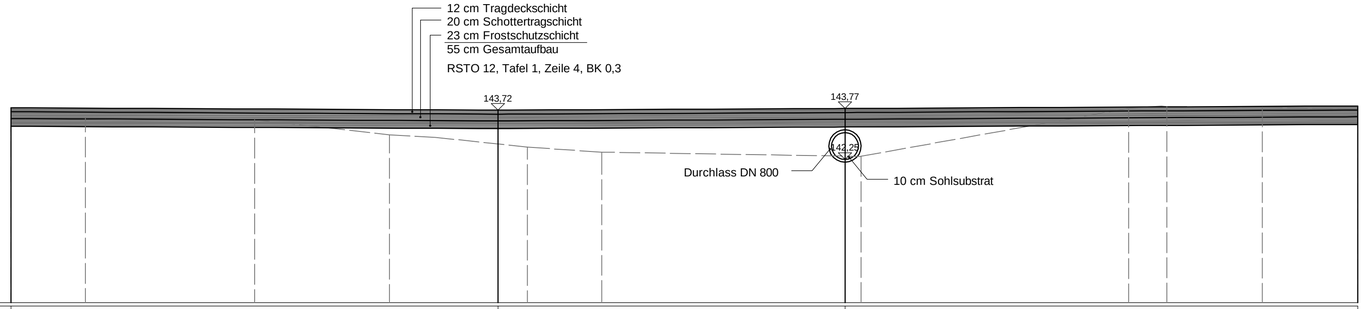

Planung	Höhe	[m+NHN]	143,79					143,72			143,77					143,85
	Station	[m]	455,00					469,46			479,77					495,00
Bestand	Höhe	[m+NHN]	143,49	143,50		143,44	142,99		142,62	142,47		142,35		143,78	143,82	143,80	143,75
	Station	[m]	455,00	457,21		462,23	466,24		470,34	472,55		480,25		488,20	489,33	492,16	495,00

Uhl Kies- und Baustoff GmbH
Vorlandstraße 1
77756 Hausach

KIES. BETON. SCHOTTER.

AUFTRAGGEBER

Kies- und Sandgewinnung im Bereich Wacholderrainsee und Haassee auf der Gemarkung Neuried-Altenheim

Gewässerkreuzung "Breitegießen"

PLANINHALT

	DATUM	NAME		
ENTWICKELT	Juni 2018	Co/Ke/Stei	1:100	Wasserrechtsantrag
BEARBEITET	Okt. 2018	Co/Ke/Stei	MASSSTAB	PLANUNGSSTAND
GEPRÜFT	06.12.2018	Co		
PROJEKTNUMMER	102.11.070		LAGESYSTEM Gauß-Krüger Zone 3	HÖHENSYSTEM DHHN 12

WALD + CORBE
BERATENDE INGENIEURE

WALD + CORBE Consulting GmbH
Hauptsitz Hügelsheim
Am Hecklehamm 18
76549 Hügelsheim
www.wald-corbe.de
Tel: 07229 / 1876-00
Fax: 07229 / 1876-777
Hügelsheim Stuttgart Haslach Speyer

OBJEKTPLANER

UNTERSCHRIFT AUFTRAGGEBER

Hausach, den 06.12.2018

UNTERSCHRIFT OBJEKTPLANER

J. Corbe

Hügelsheim, den 06.12.2018

ANLAGE 4.8

Ing.-Büro WALD + CORBE CAD Format: 765 x 420 mm Fläche: ##### m²

H:\Kies_Uhl_Haus_2004\Wacholderrain\CAD\2018_10_09_LP_Wacholderrain.dwg, 07.12.2018 - 11:21 h