Station 0+535 bis 1+067

Längsschnitt Wirtschaftsweg
Überhöhung 10-fach

—— Planung
– – – Gelände

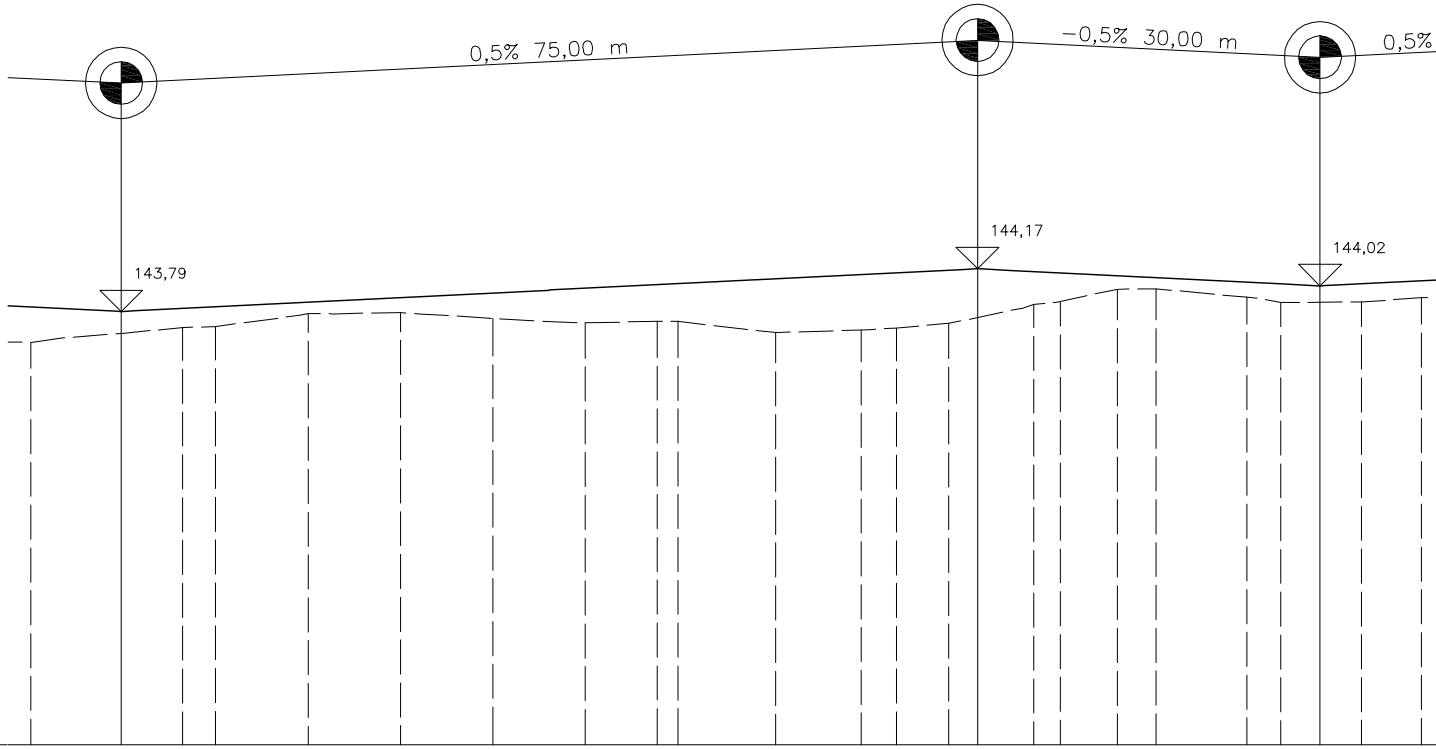
0,5% 75,00 m
−0,5% 30,00 m
0,5%
143,79
144,17
144,02

140,00 m+NHN

Straße [m+NHN]		143,79										
Gelände [m+NHN]	143,52	143,60	143,66	143,66	143,78	143,79	143,74	143,70	143,71	143,71	143,61	143,63
Abstand Straße - Gelände [m]		0,19										
Station [m]	527,07	535,00	540,36	543,26	551,36	559,46	567,56	575,66	581,94	583,75	592,34	599,80

Straße [m+NHN]			144,17							144,02		
Gelände [m+NHN]	143,65	143,69	143,74	143,86	143,88	143,99	143,99	143,92	143,88	143,88	143,88	143,92
Abstand Straße - Gelände [m]			0,43							0,14		
Station [m]	602,92	607,47	610,00	614,94	617,26	622,24	625,63	633,60	636,55	640,00	643,64	648,86

Ing.-Büro WALD + CORBE   CAD Format: 1440 x 297 mm   Fläche: 0.43 m²

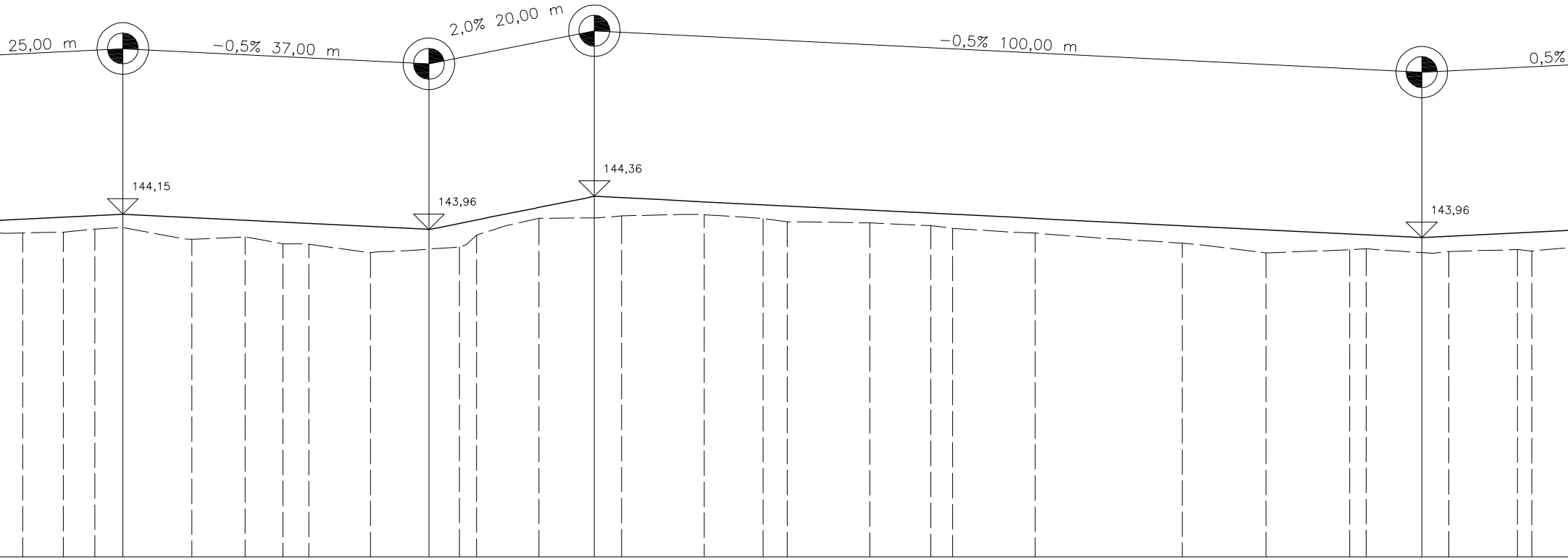
25,00 m
144,15
−0,5% 37,00 m
143,96
2,0% 20,00 m
144,36
−0,5% 100,00 m
143,96
0,5%

	143,92		652,91
	143,93		657,82
	143,96		661,60
144,15	143,98	0,17	665,00
	143,84		673,35
	143,87		679,80
	143,79		684,37
	143,78		687,48
	143,68		694,93
143,96	143,72	0,24	702,00
	143,75		705,68
	143,89		707,75
	144,10		715,28
144,36	144,10	0,26	722,00
	144,12		725,29
	144,14		735,29
	144,09		742,41
	144,05		745,29
	144,04		755,29
	144,00		762,66
	143,97		765,29
	143,92		775,29
	143,79		793,04
	143,68		803,17
	143,72		813,30
	143,72		815,29
143,86	143,68	0,20	822,00
	143,69		825,30
	143,72		833,55
	143,70		835,30

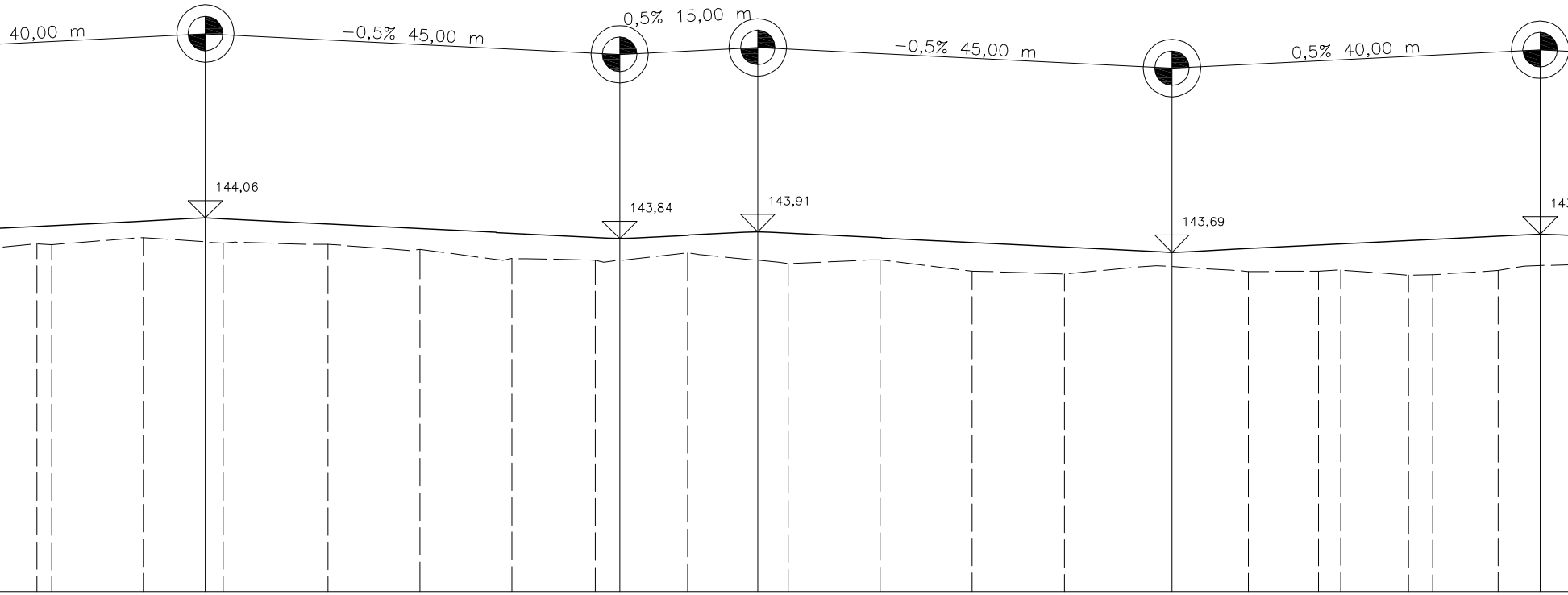
40,00 m
-0,5% 45,00 m
0,5% 15,00 m
-0,5% 45,00 m
0,5% 40,00 m
144,06
143,84
143,91
143,69

			144,06						143,84		143,91					143,69							143,89
143,78	143,77	143,85	143,80	143,79	143,77	143,72	143,62	143,60	143,60	143,68	143,60	143,56	143,61	143,48	143,45	143,53	143,48	143,48	143,49	143,44	143,44	143,49	143,54
			0,26						0,24		0,31					0,16							0,35
843,68	845,30	855,30	862,00	863,94	875,30	885,30	895,30	904,37	907,00	914,40	922,00	925,30	935,30	945,31	955,31	967,00	975,32	982,93	985,32	992,69	995,32	1002,45	1007,00

Datengrundlage für Wirtschaftswegplanung:
DGM aus Bildflugvermessung.
Anschlusspunkte und Geländehöhe vor
Bauausführung überprüfen!

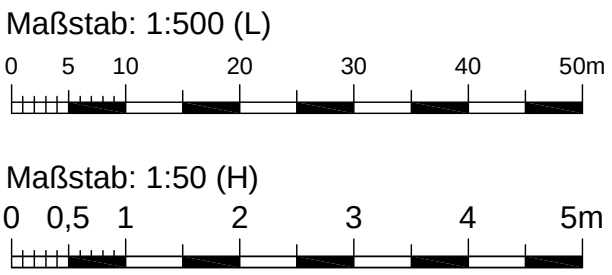
Maßstab: 1:500 (L)
0
5
10
20
30
40
50m
Maßstab: 1:50 (H)
0
0,5
1
2
3
4
5m

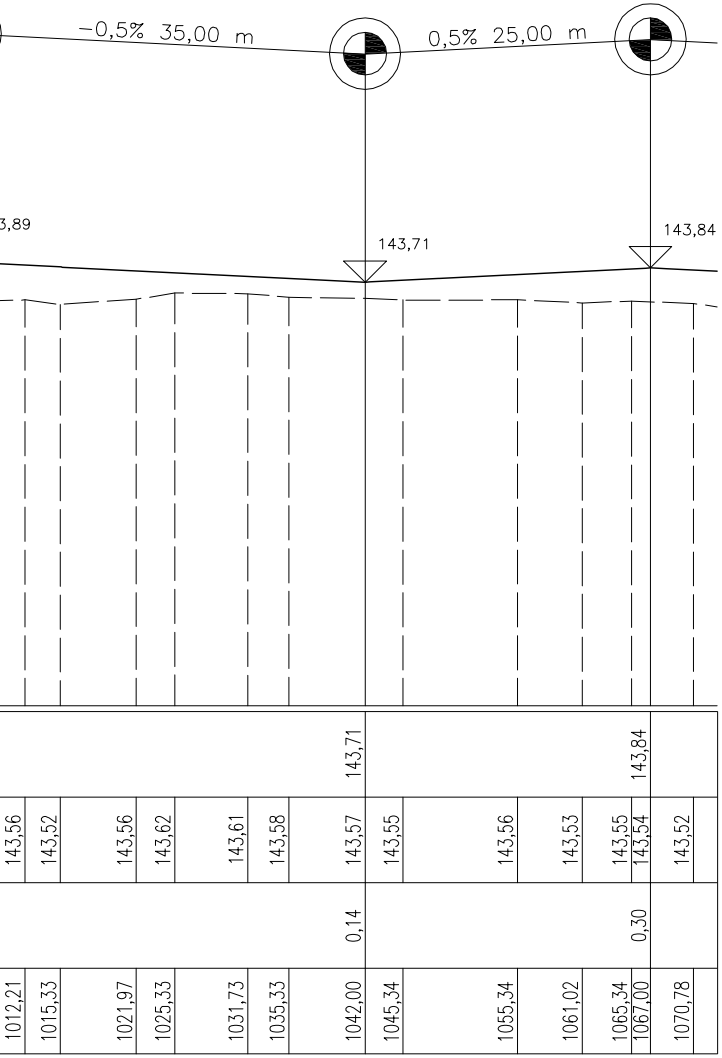
−0,5% 35,00 m
0,5% 25,00 m
3,89
143,71
143,84
143,71
143,84
143,56
143,52
143,56
143,62
143,61
143,58
143,57
143,55
143,56
143,53
143,55
143,54
143,52
0,14
0,30
1012,21
1015,33
1021,97
1025,33
1031,73
1035,33
1042,00
1045,34
1055,34
1061,02
1065,34
1067,00
1070,78

Uhl Kies- und Baustoff GmbH
Vorlandstraße 1
77756 Hausach

UHL
KIES. BETON. SCHOTTER.

AUFTRAGGEBER

Kies- und Sandgewinnung im Bereich Wacholderrainsee und Haassee auf der Gemarkung Neuried-Altenheim

Wirtschaftsweg LS Station 0+535 bis 1+067

PLANINHALT

	DATUM	NAME		
ENTWICKELT	Juli 2018	Co/Ke/Scha	1 : 500/50	Wasserrechtsantrag
BEARBEITET	Okt. 2018	Co/Ke/Scha		
GEPRÜFT	06.12.2018	Co	MASSSTAB	PLANUNGSSTAND
PROJEKTNUMMER	102.11.070		LAGESYSTEM Gauß-Krüger Zone 3	HÖHENSYSTEM DHHN 12

WALD + CORBE
BERATENDE INGENIEURE

WALD + CORBE Consulting GmbH
Hauptsitz Hügelsheim
Am Hecklehamm 18
76549 Hügelsheim
www.wald-corbe.de
Tel: 07229 / 1876-00
Fax: 07229 / 1876-777
■ Hügelsheim ■ Stuttgart ■ Haslach ■ Speyer

OBJEKTPLANER

UNTERSCHRIFT AUFTRAGGEBER	UNTERSCHRIFT OBJEKTPLANER	
Hausach, den 06.12.2018	J. Corbe Hügelsheim, den 06.12.2018	4.6 ANLAGE