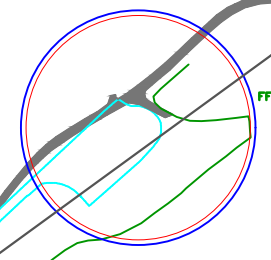



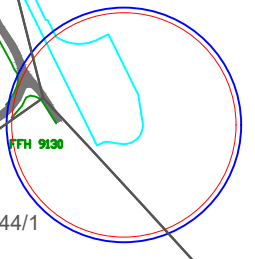
1088
WEA III
 R 3.531.535
 H 5.441.028
 239 m über Grund
 732 m ü. NN Bauwerkshöhe

2201/1
WEA II
 R 3.532.303
 H 5.441.002
 239 m über Grund
 739 m ü. NN Bauwerkshöhe



**Waldumwandlung
 dauerhaft
 15.463 m²**

2711
WEA I
 R 3.531.787
 H 5.440.652
 239 m über Grund
 744 m ü. NN Bauwerkshöhe



Bestandswege	Rotorradius
Wegerückbau	Abstandsradius
Kranstellfläche	Außenkante Fundament
Wegeausbau	Lebensraumtypen
Vormontagefläche	Waldrand
Hilfskranstellfläche	Forstwege
Montagefläche Kranausleger	Blattlager
Fundamentumfahrung	
Erdlager	
Rodungsbereich	
Böschungen	
Überschwenkbereich	

Bürgerwindpark Hohenlohe
 Bürgerwindpark Hohenlohe GmbH
 Braunsbergweg 5
 74676 Niedernhall
 Tel.: 07940 50 33 480
 Fax: 07940 50 33 481

Bauherr: Bürgerwindpark Hohenlohe GmbH Braunsbergweg 5 74676 Niedernhall
 EnBW Windkraftprojekte GmbH Schelmenwasenstraße 15 70567 Stuttgart

Bauvorhaben: Errichtung und Betrieb von 3 Windenergieanlagen Nordex N-149 mit 164 m Nabenhöhe

Standort: Hohenlohekreis Landkreis Heilbronn
 Gemeinde Bretzfeld Gemeinde Obersulm
 Gemarkung Unterheimbach Gemarkung Eichelberg

Zeichnung: Übersichtslageplan Waldumwandlung dauerhaft

Gezeichnet:	Datum:	Maßstab:	Revision:
B. Friedle	26.03.2018	1:5.000	6