


















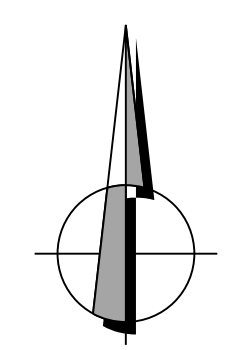




LEGENDE

-  Höhenlinie OK Bestand
Höhenlinienabstand 1 Höhenmeter
-  **OW1-S-21 (K 19a)**
OK 772,25
SO 766,19
-  **SW10-S-5 (SK 6)**
OK 772,29
SO 766,29
-  **RW2-S-6 (R4)**
OK 771,81
SO 765,84
-  **E1-S-4 (KF)**
OK 771,69
SO 769,89
-  **GB 3**
-  **GW-P-16**
-  Gassammelleitung Bestand
-  Gasleitung Bestand
-  Stromleitung Bestand
-  Oberflächenwasserleitung Bestand
-  Sickerwasserleitung Bestand
-  Regenwasserleitung Bestand
-  Wasserleitung Bestand
-  Planungsgrenze
Deponieerweiterung
-  Grundstücksgrenzen
auf Grundlage der Daten
des Landratsamtes Tuttlingen
-  Umgriff Bestandsdeponie
-  **GB 31**
-  **GB 31**



Nr. Änderung/Ergründung	Datum	geg.	gepr.	gepr.
Objekt:		Plan-Nr.: TU04/4-03		
Deponie Talheim		Planstand: Genehmigung		
Vorhaben:		Maßstab: 1 : 1000		
Deponieerweiterung		Beauftragter:	Datum:	Name:
Planimittel:		geg.: 25.04.2023	TS	
Lageplan Bestand 10/2020 mit Luftbild		gepr.: 19.08.2022	HW	
Vorhabensträger:		gepr.: 29.06.2023	SS	

Vorhabensträger: **LANDKREIS TUTTLINGEN**

Entwurfsersteller: **AJ**

Ami für Energie, Arbeitsgemeinschaft und Straßen
Sachgebiet Abfallwirtschaft
Bismarckstraße 10
78532 Tuttlingen
Telefon: 07141 / 920-345
Telefax: 07141 / 920-349

AJ Consult GmbH
Provinzstraße 52 (Gebäude A15)
86153 Augsburg
Telefon: 0810 2000000
Telefax: 0810 2000001
www.aj-consult.de

Unterschrift: 

*Für diese Zeichnung/technische Unterlage/Darstellung behält sich der Planfertiger alle Rechte vor!