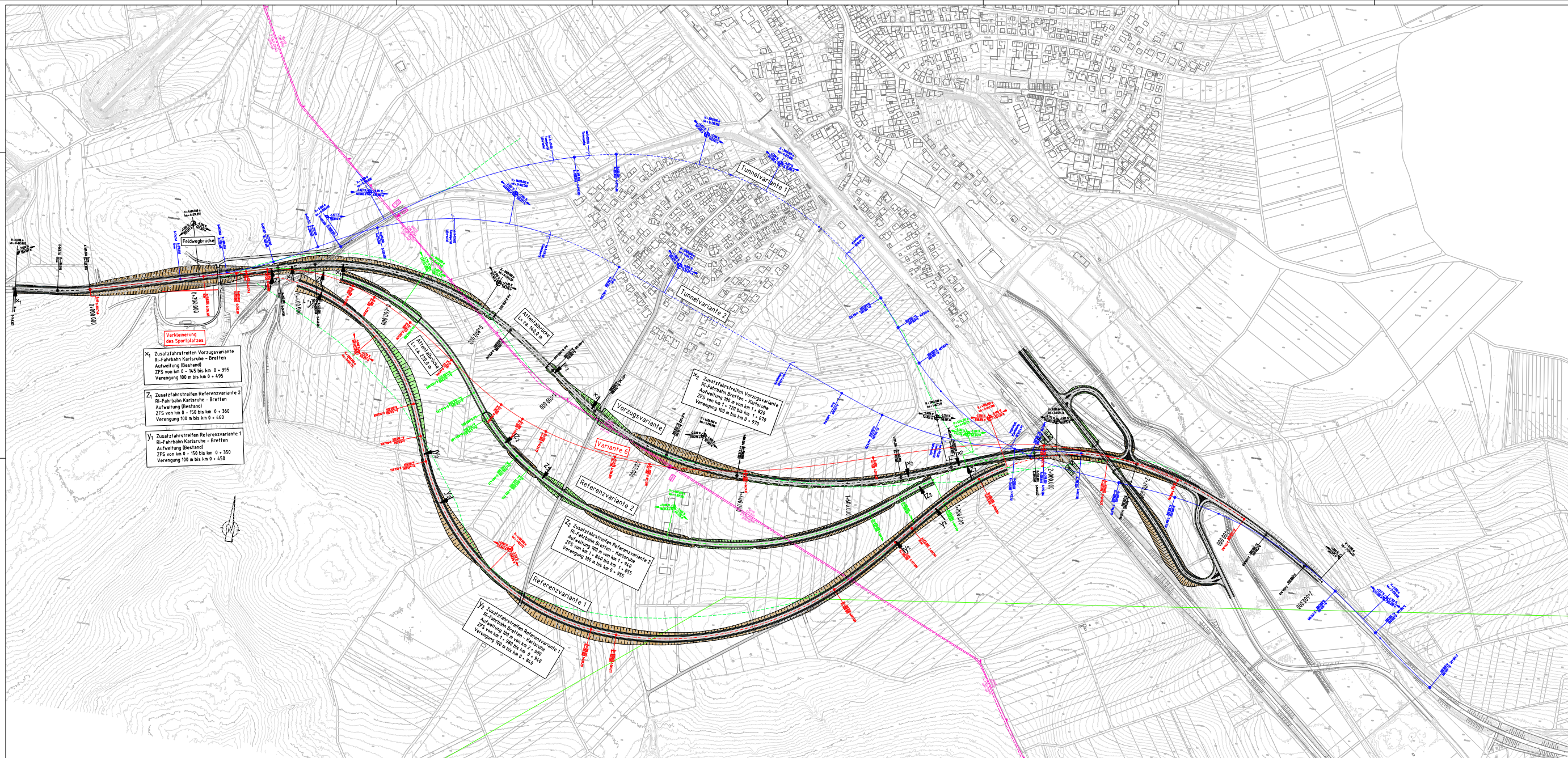


Unterlage 19.7 / Anlage V1

**Übersichtslageplan und Höhenplan
der Varianten**



- X Zusatzfahrstreifen Vorzugsvariante
Ri-Fahrbahn Karlsruhe - Bretten
Aufweitung (Bestand)
ZFS von km 0 - 165 bis km 0 + 395
Verengung 100 m bis km 0 + 495
- Z1 Zusatzfahrstreifen Referenzvariante 2
Ri-Fahrbahn Karlsruhe - Bretten
Aufweitung (Bestand)
ZFS von km 0 - 150 bis km 0 + 360
Verengung 100 m bis km 0 + 460
- V1 Zusatzfahrstreifen Referenzvariante 1
Ri-Fahrbahn Karlsruhe - Bretten
Aufweitung (Bestand)
ZFS von km 0 - 150 bis km 0 + 350
Verengung 100 m bis km 0 + 450

- Z2 Zusatzfahrstreifen Referenzvariante 2
Ri-Fahrbahn Karlsruhe - Bretten
Aufweitung (Bestand)
ZFS von km 1 + 720 bis km 1 + 800
Verengung 100 m bis km 0 + 910
- Z3 Zusatzfahrstreifen Referenzvariante 3
Ri-Fahrbahn Karlsruhe - Bretten
Aufweitung (Bestand)
ZFS von km 1 + 840 bis km 1 + 920
Verengung 100 m bis km 0 + 995
- V2 Zusatzfahrstreifen Referenzvariante 1
Ri-Fahrbahn Karlsruhe - Bretten
Aufweitung (Bestand)
ZFS von km 1 + 100 bis km 0 + 400
Verengung 100 m bis km 0 + 400

Legende:

	Durchführung
	Bauwerk
	Fahrspur
	Plan
	Einzelanforderung

MPA - Bestandsaufnahme 08.03.2008 14.03.2008 14.03.2008 14.03.2008	mpa 14.03.2008 14.03.2008 14.03.2008	Auftrag: 01/08 Blatt: 01/08 Datum: 01.03.2008 Maßstab: 1:500	4 L31
--	---	---	----------

**Regierungspräsidium
Karlsruhe**

10	Plan	Projekt Nr.	Strassenplan Nr.
11	A	Nr.	Bl.
12			
13			
14			
15			
16			
17			
18			
19			
20			
21			
22			
23			
24			
25			
26			
27			
28			
29			
30			
31			
32			
33			
34			
35			
36			
37			
38			
39			
40			
41			
42			
43			
44			
45			
46			
47			
48			
49			
50			
51			
52			
53			
54			
55			
56			
57			
58			
59			
60			
61			
62			
63			
64			
65			
66			
67			
68			
69			
70			
71			
72			
73			
74			
75			
76			
77			
78			
79			
80			
81			
82			
83			
84			
85			
86			
87			
88			
89			
90			
91			
92			
93			
94			
95			
96			
97			
98			
99			
100			

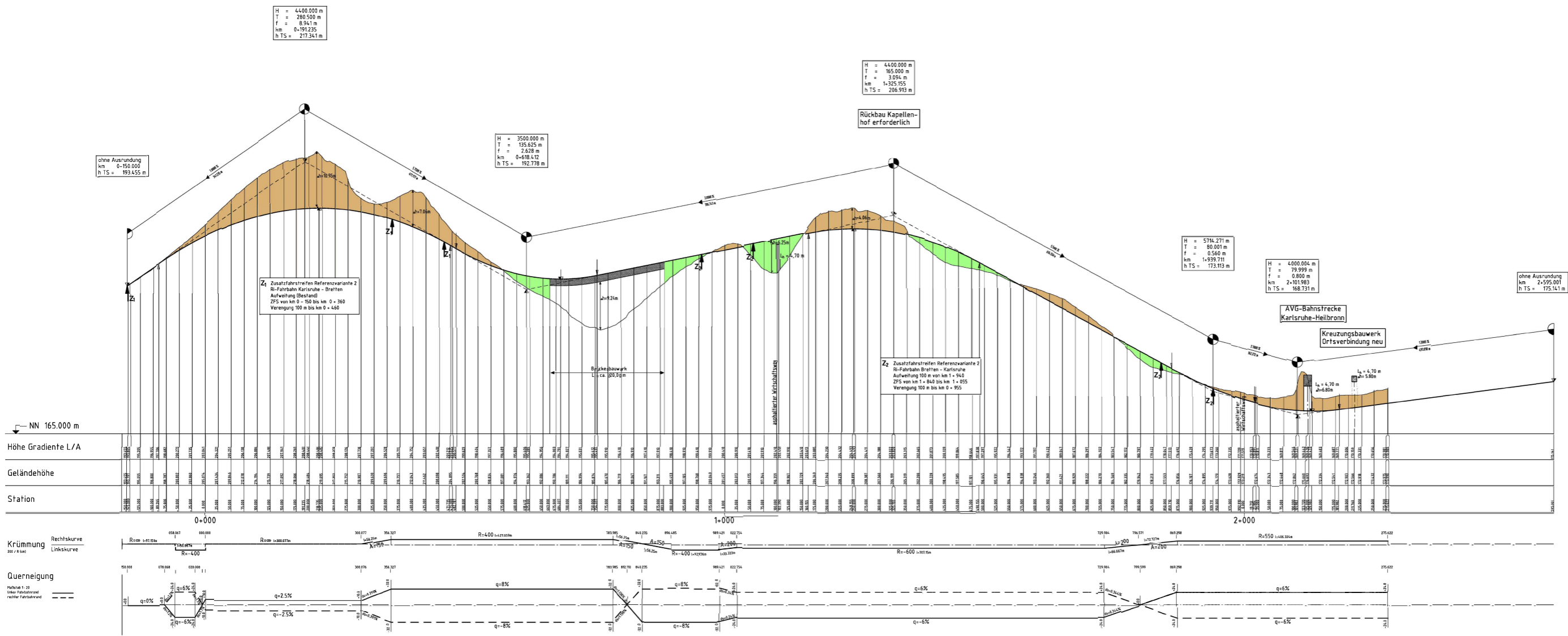
Strassenbauverwaltung Baden-Württemberg
 Straße: B 293 Walzbachtal/Jöhlingen
 nächster Ort: Karlsruhe

B 293
 Ortsumgehung Jöhlingen
 Vorplanung

10.03.2008
 Karlsruhe, den
 Regierungspräsidium Karlsruhe
 68122 - Karlsruhe
 Ref. 14 Straßenplanung

10.03.2008
 Karlsruhe, den
 Regierungspräsidium Karlsruhe
 68122 - Karlsruhe
 Ref. 14 Straßenplanung

10.03.2008
 Karlsruhe, den
 Regierungspräsidium Karlsruhe
 68122 - Karlsruhe
 Ref. 14 Straßenplanung



Referenzvariante 2

Projekt	131.558	1:1
Mitarbeiter	10.03.2018	1:1
Standort	10.03.2018	1:1
Plan	10.03.2018	1:1
Rev.	10.03.2018	1:1

Regierungspräsidium
Karlsruhe

Projekt Nr.	131.558
Standort	10.03.2018
Plan	10.03.2018
Rev.	10.03.2018

Strassenbauverwaltung Baden-Württemberg
Straßen: B 293 Walzbachtal/Übilingen
Ortsumgehung Jöhlingen
Verplanung

Höhenplan
Vorzugsvariante 1
M 1:2000/200

H = 4400,000 m
T = 275,000 m
f = 8,594 m
km = 0,214,097
h TS = 218,566 m

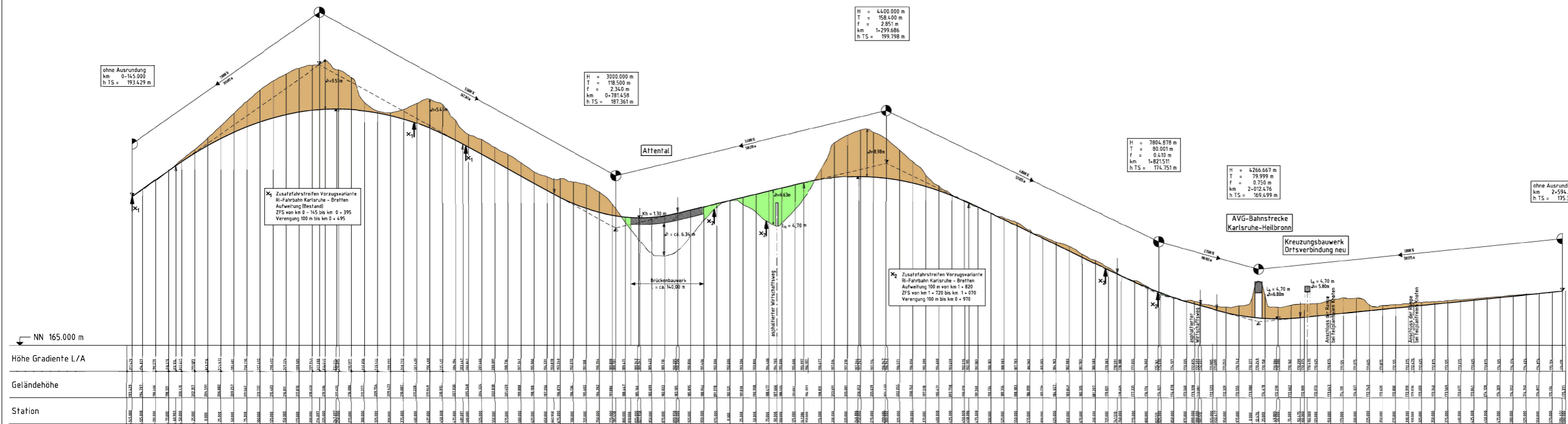
H = 4400,000 m
T = 158,400 m
f = 2,851 m
km = 1,299,686
h TS = 199,798 m

H = 3000,000 m
T = 118,500 m
f = 2,340 m
km = 0,781,458
h TS = 187,361 m

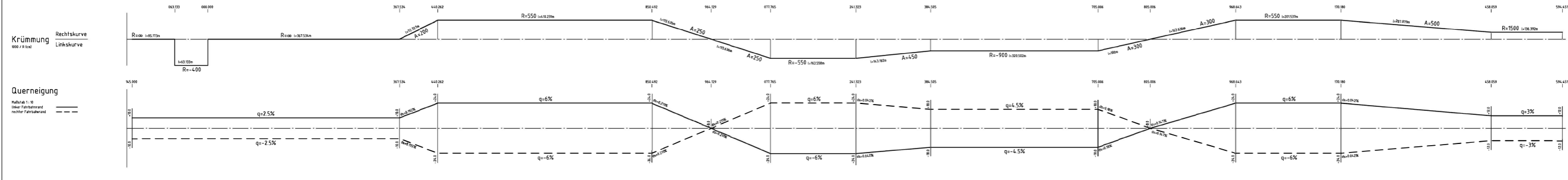
H = 7804,818 m
T = 80,001 m
f = 0,410 m
km = 1,821,511
h TS = 174,751 m

H = 4266,667 m
T = 79,999 m
f = 0,750 m
km = 2,072,476
h TS = 165,499 m

ohne Ausrundung
km = 2,594,451
h TS = 175,319 m



Station	0+000	0+100	0+200	0+300	0+400	0+500	0+600	0+700	0+800	0+900	1+000	1+100	1+200	1+300	1+400	1+500	1+600	1+700	1+800	1+900	2+000		
Höhe	165,000	165,000	165,000	165,000	165,000	165,000	165,000	165,000	165,000	165,000	165,000	165,000	165,000	165,000	165,000	165,000	165,000	165,000	165,000	165,000	165,000	165,000	
Gradient	0,00%	0,00%	0,00%	0,00%	0,00%	0,00%	0,00%	0,00%	0,00%	0,00%	0,00%	0,00%	0,00%	0,00%	0,00%	0,00%	0,00%	0,00%	0,00%	0,00%	0,00%	0,00%	0,00%



Vorzugsvariante

Erstellung	13.03.08
Gezeichnet	13.03.08
Geprüft	13.03.08
Freigegeben	13.03.08



1	2	3	4	5	6	7	8	9	10	11	12	13	14	15	16	17	18	19	20	21	22	23	24	25	26	27	28	29	30	31	32	33	34	35	36	37	38	39	40	41	42	43	44	45	46	47	48	49	50	51	52	53	54	55	56	57	58	59	60	61	62	63	64	65	66	67	68	69	70	71	72	73	74	75	76	77	78	79	80	81	82	83	84	85	86	87	88	89	90	91	92	93	94	95	96	97	98	99	100
---	---	---	---	---	---	---	---	---	----	----	----	----	----	----	----	----	----	----	----	----	----	----	----	----	----	----	----	----	----	----	----	----	----	----	----	----	----	----	----	----	----	----	----	----	----	----	----	----	----	----	----	----	----	----	----	----	----	----	----	----	----	----	----	----	----	----	----	----	----	----	----	----	----	----	----	----	----	----	----	----	----	----	----	----	----	----	----	----	----	----	----	----	----	----	----	----	----	----	-----

Strassenbauverwaltung Baden-Württemberg

Strasse: B 293 Mühlbachstr./Jöhlingen
Nächster Ort: Karlsruhe

B 293
Ortsumgehung Jöhlingen
Verplanung

Höhenplan Vorzugsvariante 1
Datum: 13.03.2008