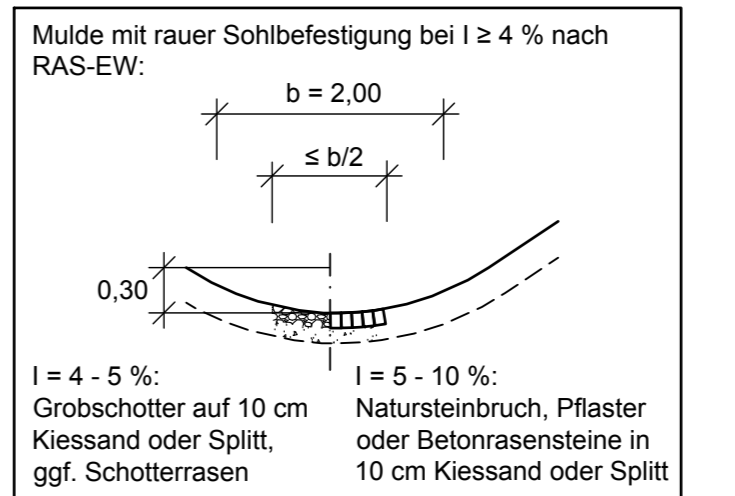
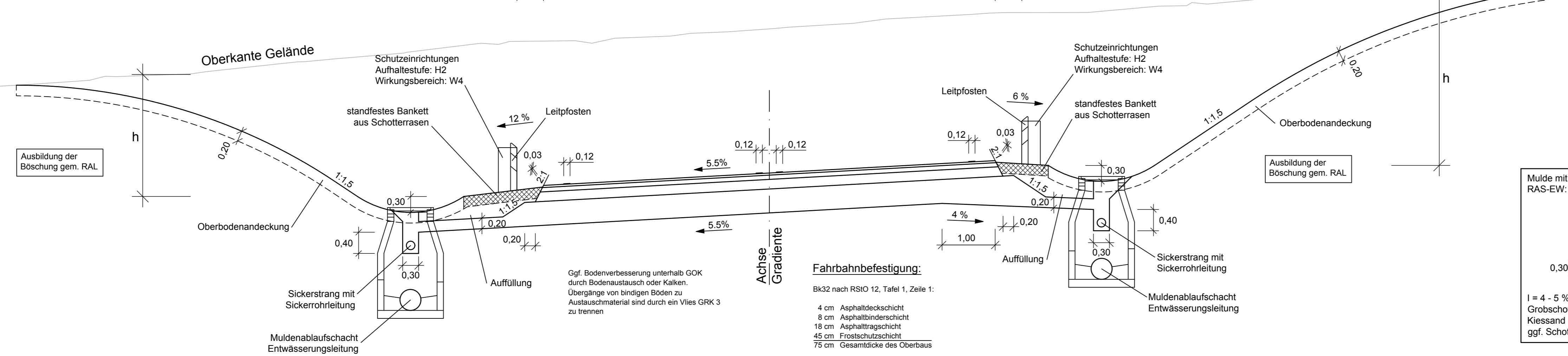
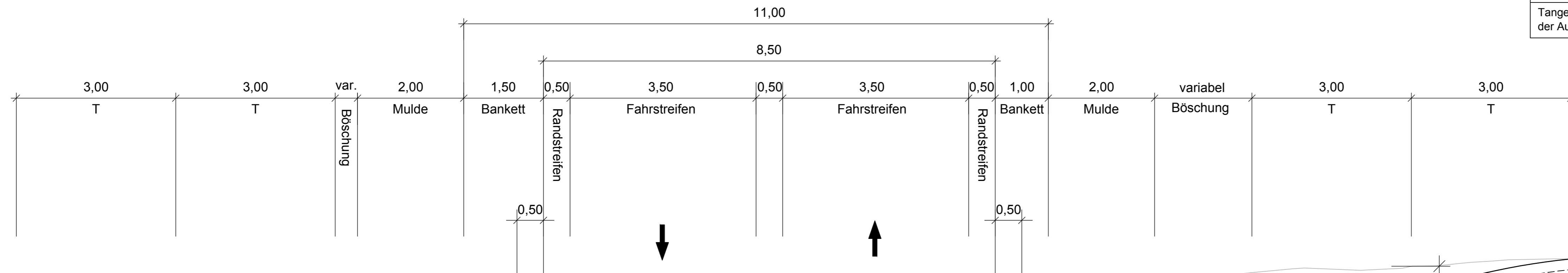


# Straßenquerschnitt 3

RQ 11,5+  
B293 Einschnitt im Wasserschutzgebiet

## Ausbildung der Damm- und Einschnittsböschung

Böschungshöhe	$h \geq 2,00 \text{ m}$	$h < 2,00 \text{ m}$
Regelböschung	1 : 1,5	$b = 3,00 \text{ m}$
Tangentenlänge der Ausrundung	$T = 3,00 \text{ m}$	$T = 1,5 \times h$



- Fahrbahnbefestigung:**  
Bk32 nach RSTO 12, Tafel 1, Zeile 1:
- 4 cm Asphaltdeckschicht
  - 8 cm Asphaltbinderschicht
  - 18 cm Asphalttragschicht
  - 45 cm Frostschuttschicht
  - 75 cm Gesamtdicke des Oberbaus

	Emch + Berger GmbH Ingenieure und Planer Karlsruhe 76135 Karlsruhe Lorenzstr. 34 Tel.: 0721 8208 - 0 http://www.emchundberger.de	Datum	Name
		gezeichnet	12/2020 pam
		geprüft	12/2020 fuh
		freigegeben	12/2020 wah

	Straßenbauverwaltung Baden-Württemberg Regierungspräsidium Karlsruhe	Datum	Name
	bearbeitet		

Nr.	Art der Änderung	Datum	Name

Anfangsstation	von Netzknoten	nach Netzknoten	Station
Endstation	6 9 1 7 0 3 1	6 9 1 7 0 0 6	2 7 0 0
	6 9 1 7 0 0 6	6 9 1 7 0 2 8	1 3 6 0

Lagesystem:	GK <input checked="" type="checkbox"/> UTM <input type="checkbox"/>	Stand Kataster:	01 / 2020
Höhensystem:	NN <input checked="" type="checkbox"/> NHN <input type="checkbox"/>	Bestandsvermessung:	01 / 2020

## FESTSTELLUNGSENTWURF

Straßenbauverwaltung Baden-Württemberg	Unterlage 14.2
Straße: B 293 Pfinztal - Walzbachtal	Blatt-Nr. 3
Nächster Ort: Walzbachtal-Jöhlingen	<b>Straßenquerschnitt 3</b>
PROJIS-Nr.: 08 89 3519 20	RQ 11,5+, Einschnitt im WSG
PSP-Element: V.2220.B0293.N02	Maßstab: 1 : 50

## Neubau der Bundesstraße 293 Ortsumgebung Jöhlingen

Bau-km 0-026 bis 2+938

Aufgestellt:  
Regierungspräsidium Karlsruhe  
Abt. 4 Mobilität, Verkehr, Straßen  
Ref. 44 Straßenplanung  
Karlsruhe, den 25.01.2021  
gez. S. Häberle