Straßenquerschnitt 2

RQ 11,5+
B293 Seitenablagerung im Wasserschutzgebiet

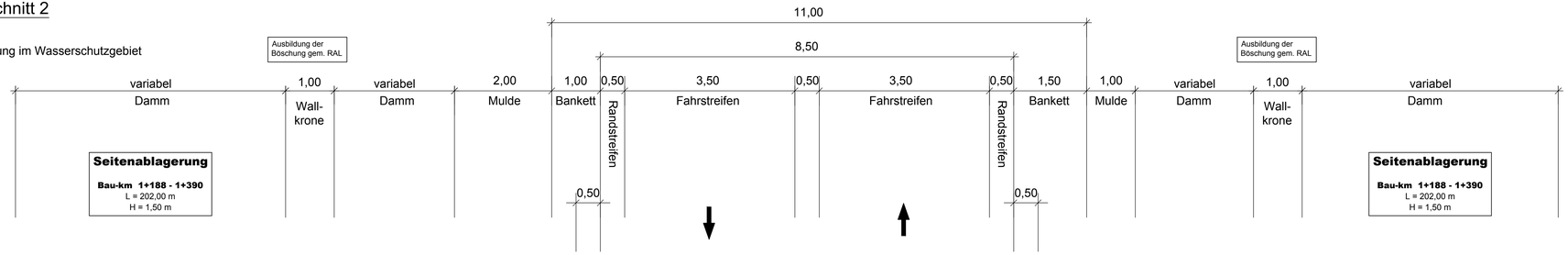

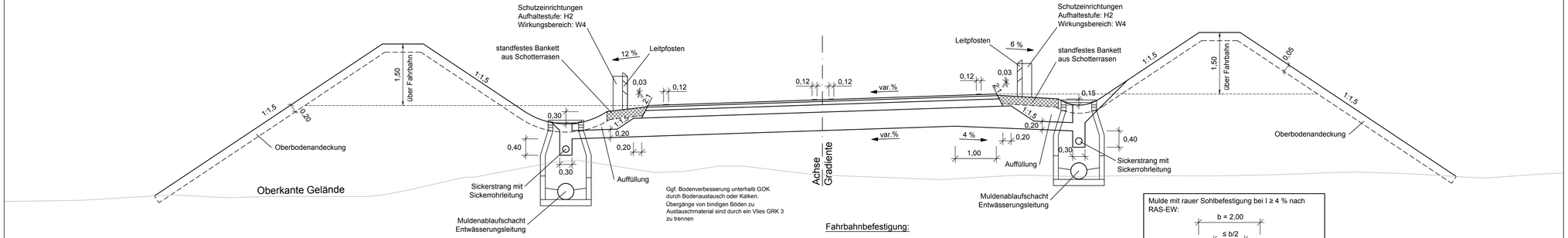

Fahrbahnbefestigung:

Bk32 nach RStO 12, Tafel 1, Zeile 1:

4 cm	Asphaltdeckschicht
8 cm	Asphaltbinderschicht
18 cm	Asphalttragschicht
45 cm	Frostschutzschicht
75 cm	Gesamtdicke des Oberbaus

Mulde mit rauer Sohlbefestigung bei I ≥ 4 % nach RAS-EW:

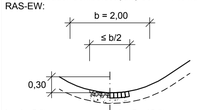

I = 4 - 5 %:
Grobschotter auf 10 cm Kiessand oder Splitt, ggf. Schotterrasen

I = 5 - 10 %:
Natursteinbruch, Pflaster oder Betonrasensteine in 10 cm Kiessand oder Splitt

Emch + Berger GmbH Ingenieure und Planer Karlsruhe 76135 Karlsruhe Lorenzstr. 34 Tel.: 0721 8208 - 0 http://www.emchundberger.de Karlsruhe, den 15.01.2021		Datum	Name
	gezeichnet	12/2020	pam
	geprüft	12/2020	fuh
	freigegeben	12/2020	wah

Straßenbauverwaltung Baden-Württemberg Regierungspräsidium Karlsruhe		Datum	Name
	bearbeitet		

Nr.	Art der Änderung	Datum	Name

	von Netzknoten	nach Netzknoten	Station
Anfangsstation	6917031	6917006	2700
Endstation	6917006	6917028	1360

Lagesystem:	GK [X]	UTM [ ]	Stand Kataster:	01 / 2020
Höhensystem:	NN [X]	NHN [ ]	Bestandsvermessung:	01 / 2020

FESTSTELLUNGSENTWURF

Straßenbauverwaltung Baden-Württemberg
Straße: B 293 Pfinztal - Walzbachtal
Nächster Ort: Walzbachtal-Jöhlingen

PROJIS-Nr.: 08 89 3519 20
PSP-Element: V.2220.B0293.N02

Unterlage 14.2
Blatt-Nr. 2

Straßenquerschnitt 2
RQ 11,5+, Seitenablagerung im WSG
Maßstab: 1 : 50

Neubau der Bundesstraße 293
Ortsumgehung Jöhlingen

Bau-km 0-026 bis 2+938

Aufgestellt:
Regierungspräsidium Karlsruhe
Abt. 4 Mobilität, Verkehr, Straßen
Ref. 44 Straßenplanung
Karlsruhe, den 25.01.2021
gez. S. Häberle

Geobasisdaten © Landesamt für Geoinformation und Landentwicklung Baden-Württemberg, www.lgl-bw.de, Az.: 2851.9- 1/19