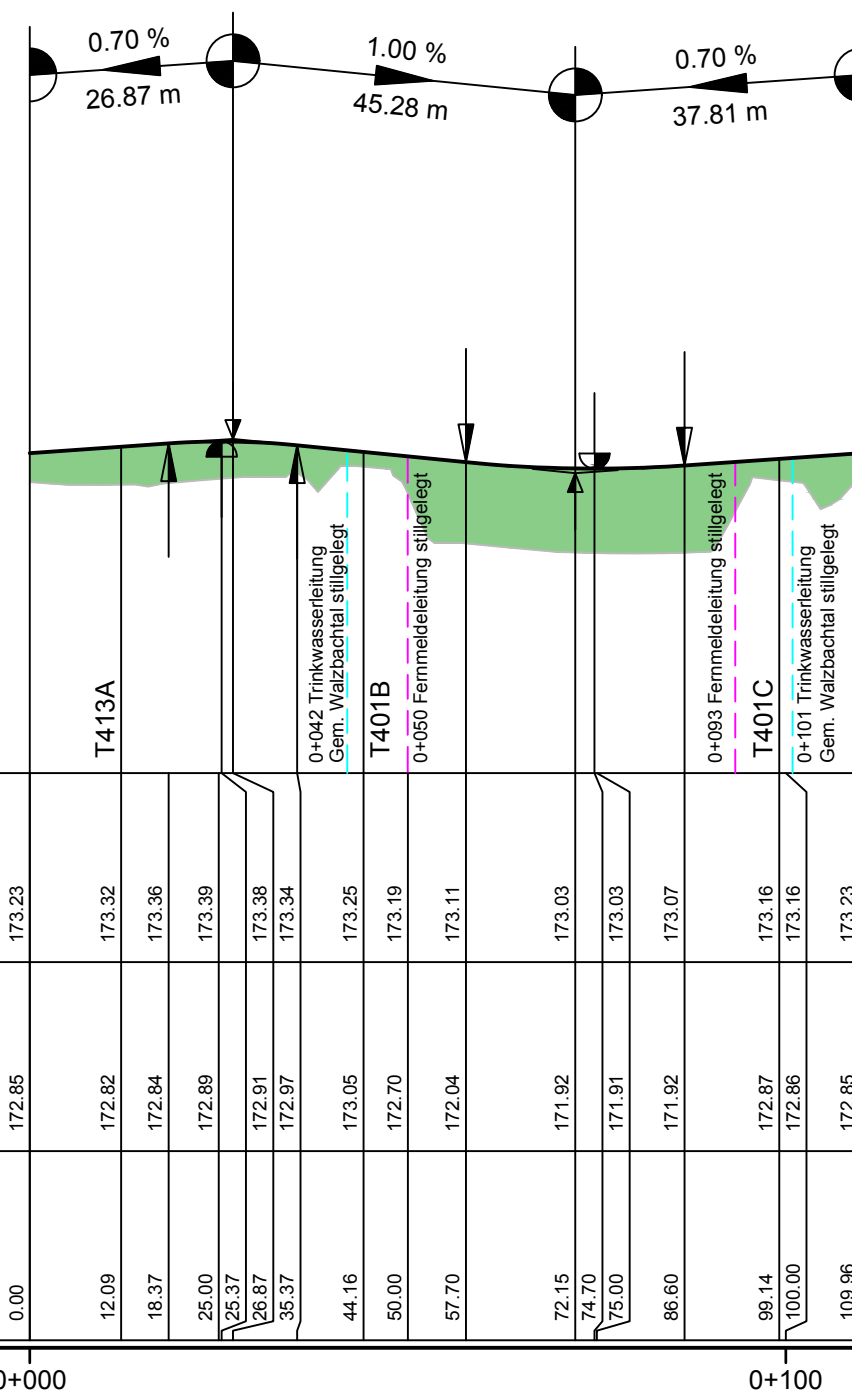


Höhenplan
 Außenring KVP Süd (801A)
 M. = 1:1000/100

km = 0+000.00 hTS = 173.23 m	km = 0+026.87 hTS = 173.42 m H = 1000.00 m T = 8.50 m f = 0.04 m	km = 0+072.15 hTS = 172.97 m H = 1700.00 m T = 14.45 m f = 0.06 m	km = 0+109.96 hTS = 173.23 m
---------------------------------	--	---	---------------------------------



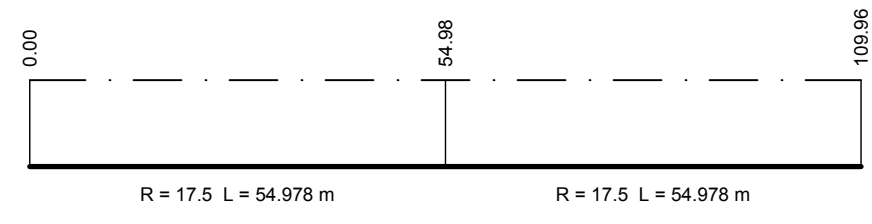
169.0 m ü.NN

	0+000	0+005	0+010	0+015	0+020	0+025	0+030	0+035	0+040	0+045	0+050	0+055	0+060	0+065	0+070	0+075	0+080	0+085	0+090	0+095	0+100	
Gradientenhöhe	173.23	173.32	173.36	173.39	173.38	173.34	173.25	173.19	173.11	173.03	173.03	173.07	173.16	173.16	173.23							
Geländehöhe	172.85	172.82	172.84	172.89	172.91	172.97	173.05	172.70	172.04	171.92	171.91	171.92	172.87	172.86	172.85							
Station	0.00	12.09	18.37	25.00	26.87	35.37	44.16	50.00	57.70	72.15	74.70	75.00	86.60	99.14	100.00	109.96						

Krümmung

Maßstab: 20/R [cm]

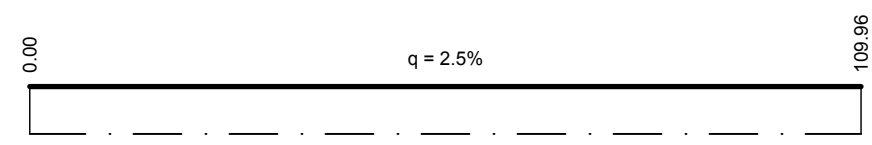
Rechtskurve
 Linkskurve



Querneigung

Maßstab: 4%/cm [cm]

linker Fahrbahnrand



Zeichenerklärung

Gradientenhochpunkt
 Gradiententiefpunkt
 Ausrundungsbeginn Kuppe / Ausrundungsende Wanne
 Damm
 Einschnitt

km = 2012.438
 h TS = 169.434 m
 H = 4800.000 m
 T = 85.864 m
 f = 0.768 m

Neigungsbrechpunkt mit Angabe von:
 Bau-km,
 Höhe Tangentenschnittpunkt,
 Ausrundungshalbmesser,
 Tangentenlänge,
 Stichhöhe

Längsneigung und Abstand zum nächsten Neigungsbrechpunkt
 -2.5% / 175.275 m
 +1.0% / 580.072 m

 Emch + Berger GmbH Ingenieure und Planer Karlsruhe 76135 Karlsruhe Lorenzstr. 34 Tel.: 0721 8208 - 0 http://www.emchundberger.de Karlsruhe, den 15.01.2021	Datum	Name	
	gezeichnet	12/2020	pam
	geprüft	12/2020	fuh
	freigegeben	12/2020	wah

 Straßenbauverwaltung Baden-Württemberg Regierungspräsidium Karlsruhe	Datum	Name
	bearbeitet	

Nr.	Art der Änderung	Datum	Name

Anfangsstation	von Netzknoten	nach Netzknoten	Station
6 9 1 7 0 3 1	6 9 1 7 0 0 6		2 7 0 0
6 9 1 7 0 0 6	6 9 1 7 0 2 8		1 3 6 0

Lagesystem:	GK <input checked="" type="checkbox"/>	UTM <input type="checkbox"/>	Stand Kataster:	01 / 2020
Höhensystem:	NN <input checked="" type="checkbox"/>	NHN <input type="checkbox"/>	Bestandsvermessung:	01 / 2020

FESTSTELLUNGSENTWURF

Straßenbauverwaltung Baden-Württemberg Straße: B 293 Pfinztal - Walzbachtal Nächster Ort: Walzbachtal-Jöhlingen PROJIS-Nr.: 08 89 3519 20 PSP-Element: V.2220.B0293.N02	Unterlage 6 Blatt-Nr. 8 Höhenplan Außenring KVP Süd Maßstab: 1 : 1000/100
---	---

Neubau der Bundesstraße 293
 Ortsumgehung Jöhlingen
 Bau-km 0-026 bis 2+938

Aufgestellt:
 Regierungspräsidium Karlsruhe
 Abt. 4 Mobilität, Verkehr, Straßen
 Ref. 44 Straßenplanung
 Karlsruhe, den 25.01.2021
 gez. S. Häberle