

Höhenplan L559 neu (413A), zwischen KVP

M. = 1:1000/100

Bauwerk Nr. 6917/638

Straßenüberführung L 559 neu
über die B 293 neu

Bau-km 2+443,72 (B 293 neu)

Bau-km 0+129,63 (L 559 neu)

KrW 37,75 gon LW = ca. 51,30 m
BzG = 10,60 m LH_{B293n} ≥ 5,30 m
LH_{WV} ≥ 4,50 m

Stützweiten ca. 30,0 - 37,54 - 30,0 m
Gesamtl. zw. Endauflagern = 97,54 m
MLC 50/50-100

km = 0+010,00
hTS = 176,75 m

km = 0+017,50
hTS = 176,56 m
o.A.

km = 0+030,07
hTS = 176,56 m
H = 1167,24 m
T = 12,50 m
f = 0,07 m

km = 0+150,32
hTS = 179,14 m
H = 5000,00 m
T = 107,71 m
f = 1,16 m

km = 0+445,41
hTS = 173,50 m

km = 0+434,00
hTS = 172,99 m
H = 550,00 m
T = 12,83 m
f = 0,15 m

km = 0+446,91
hTS = 173,32 m
o.A.

Zeichenerklärung

Gradientenhochpunkt

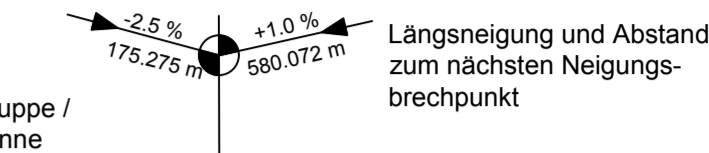
Gradiententiefpunkt

Ausrundungsbeginn Kuppe /
Ausrundungsende Wanne

Damm

Einschnitt

Neigungsbrechpunkt
mit Angabe von:
Bau-km,
Höhe Tangentenschnittpunkt,
Ausrundungshalbmesser,
Tangentenlänge,
Stichhöhe

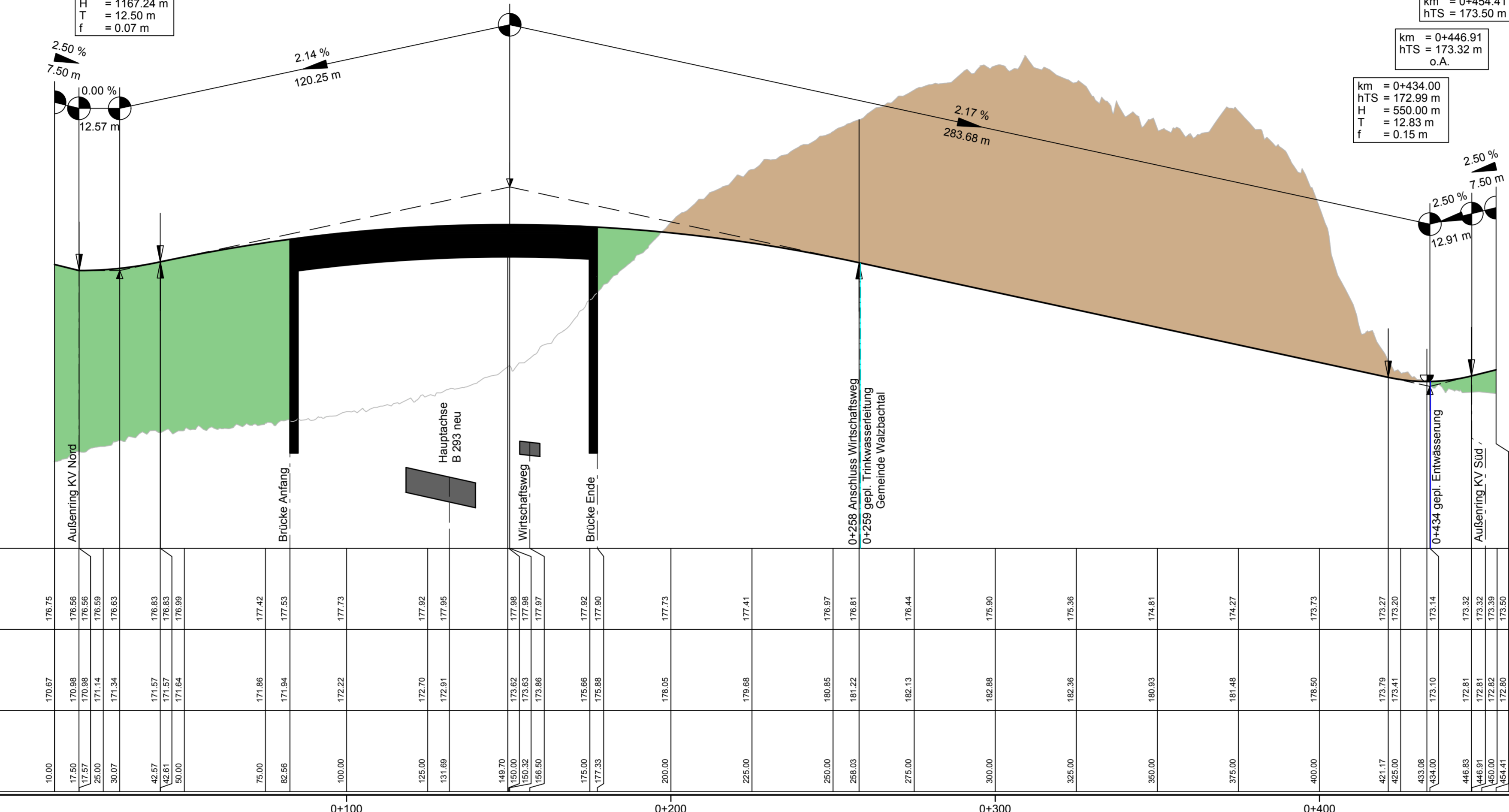


168.0 m ü.NN

Gradientenhöhe

Geländehöhe

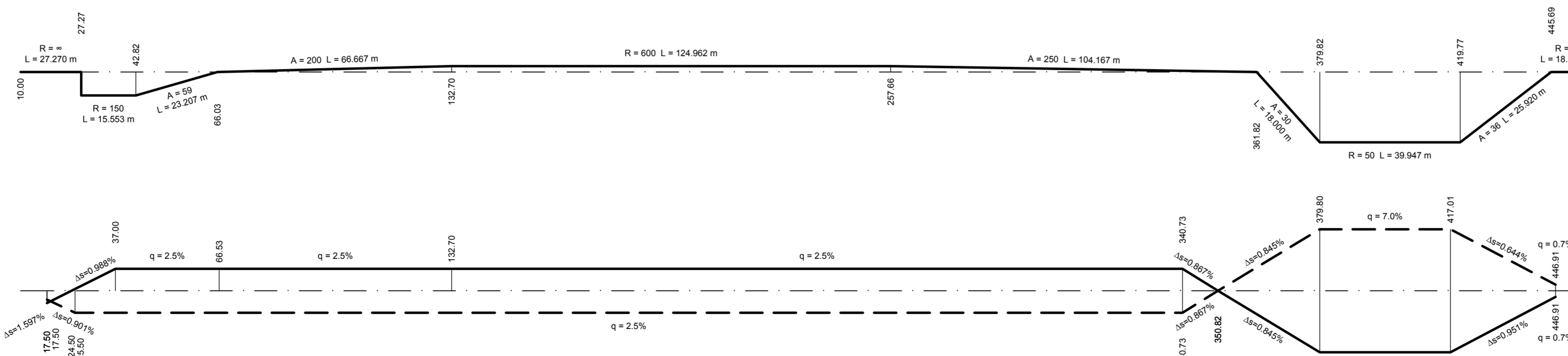
Station



Krümmung

Maßstab: 100/R [cm]

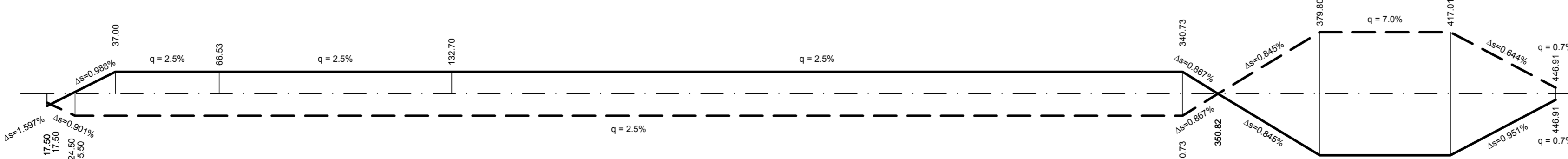
Rechtskurve
Linkskurve



Querneigung

Maßstab: 4%/cm [cm]

linker Fahrbahnrand
rechter Fahrbahnrand



	gezeichnet	12/2020	pam
	geprüft	12/2020	fuh
	freigegeben	12/2020	wah
	Karlsruhe, den 15.01.2021		

	bearbeitet		
	Karlsruhe, den 15.01.2021		

Nr.	Art der Änderung	Datum	Name

von Netzknoten	nach Netzknoten	Station
6 9 1 1 7 0 3 1 1	6 9 1 1 7 0 0 6	2 7 0 0
6 9 1 1 7 0 0 6	6 9 1 1 7 0 2 8	1 3 6 0

Lagesystem:	GK <input checked="" type="checkbox"/> UTM <input type="checkbox"/>	Stand Kataster:	01 / 2020
Höhensystem:	NN <input checked="" type="checkbox"/> NHN <input type="checkbox"/>	Bestandsvermessung:	01 / 2020

FESTSTELLUNGSENTWURF

Straßenbauverwaltung Baden-Württemberg	Unterlage 6
Straße: B 293 Pfnitzal - Walzbachtal	Blatt-Nr. 5
Nächster Ort: Walzbachtal-Jöhlingen	Höhenplan L559 neu (zwischen KVP)
PROJIS-Nr.: 08 89 3519 20	Maßstab: 1 : 1000/100
PSP-Element: V.2220.B0293.N02	

Neubau der Bundesstraße 293 Ortsumgehung Jöhlingen

Bau-km 0-026 bis 2+938

Aufgestellt:
Regierungspräsidium Karlsruhe
Abt. 4 Mobilität, Verkehr, Straßen
Ref. 44 Straßenplanung
Karlsruhe, den 25.01.2021
gez. S. Häberle