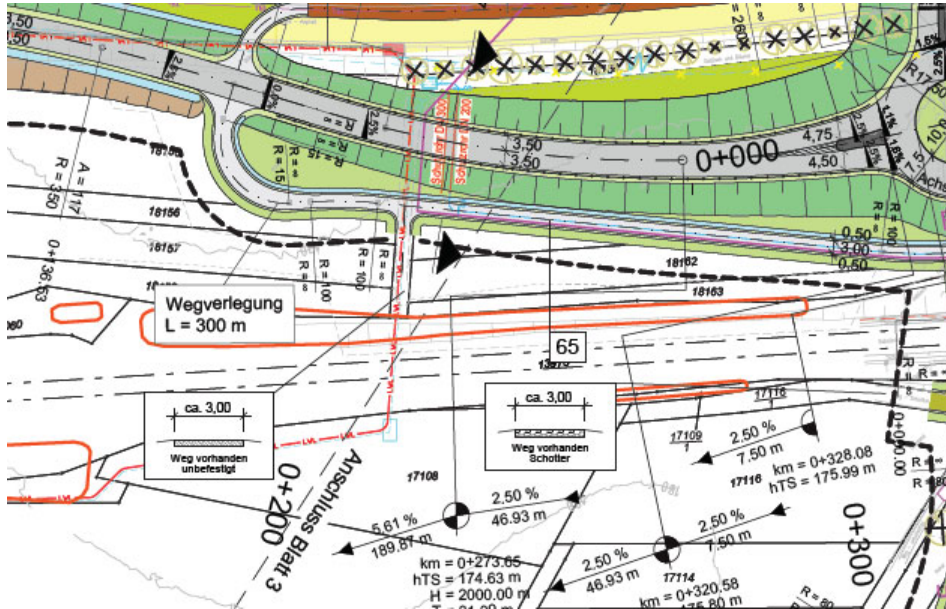


# B 293, Ortsumgehung Jöhlingen

Darstellung der Änderungen in Unterlage 5 Blatt 4a (nur nachrichtlich)

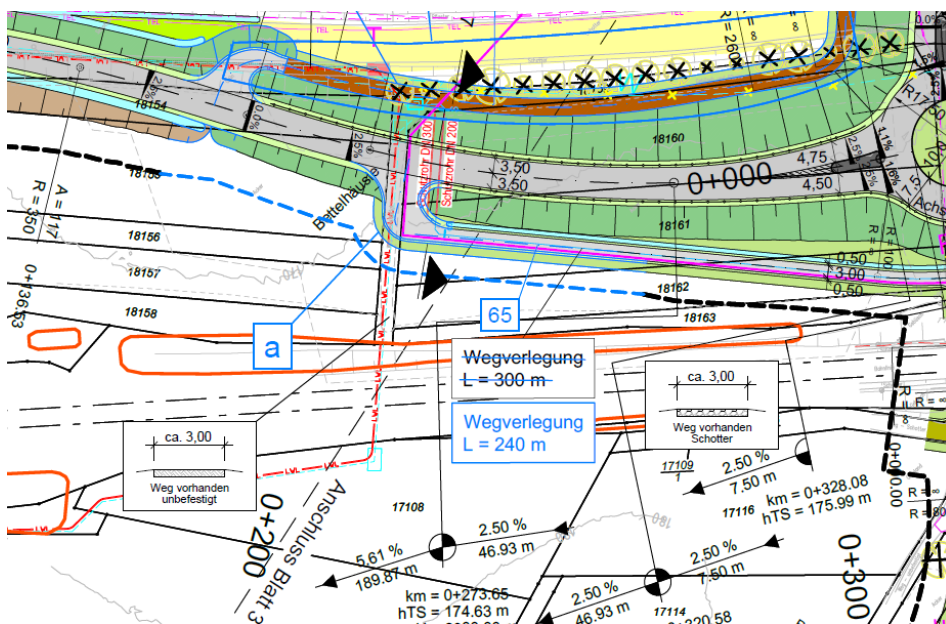
Änderungen entsprechend 05 Lageplan Blatt 3

05 Lageplan Blatt 4:



05 Lageplan Blatt 4 Deckblatt a:

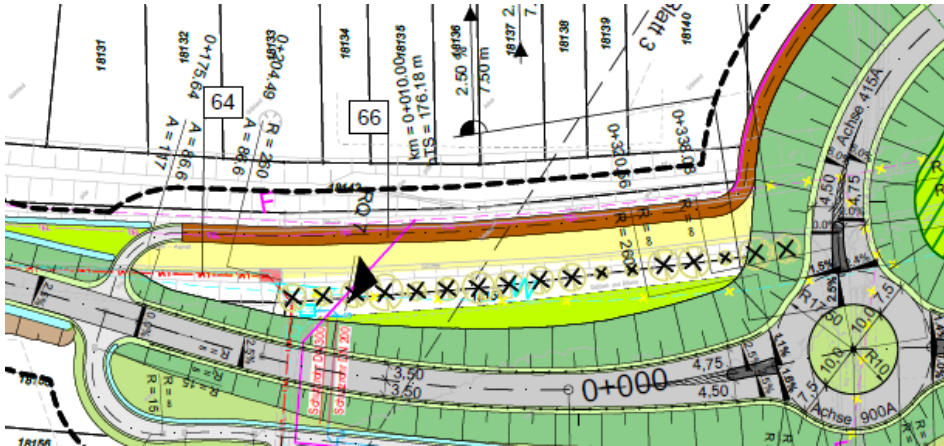
Einmündung des Wirtschaftswegs westlich L 559n um ca. 45 m nach Süden verschoben, damit geringerer Eingriff in die für das Feuerwehrhaus vorgesehene Fläche.



# B 293, Ortsumgehung Jöhlingen

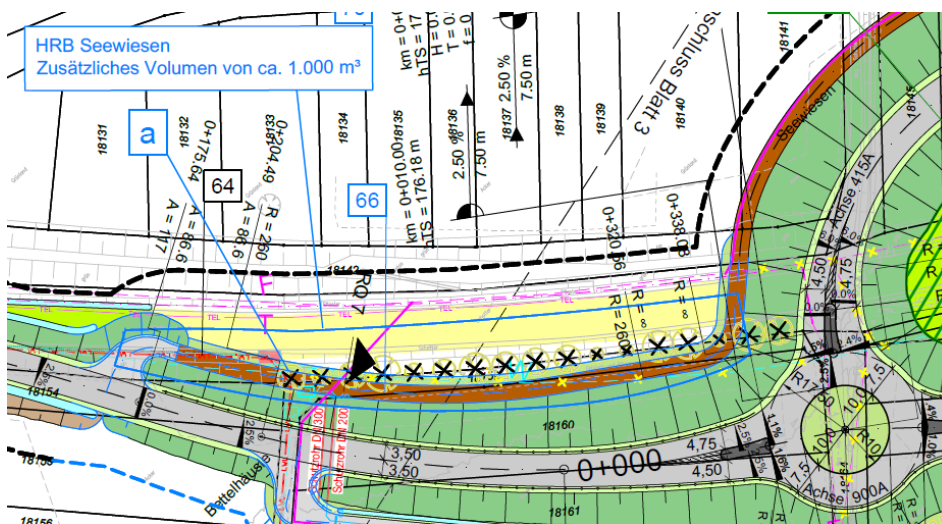
Darstellung der Änderungen in Unterlage 5 Blatt 4a (nur nachrichtlich)

05 Lageplan Blatt 4:



5 Lageplan Blatt 4 Deckblatt a:

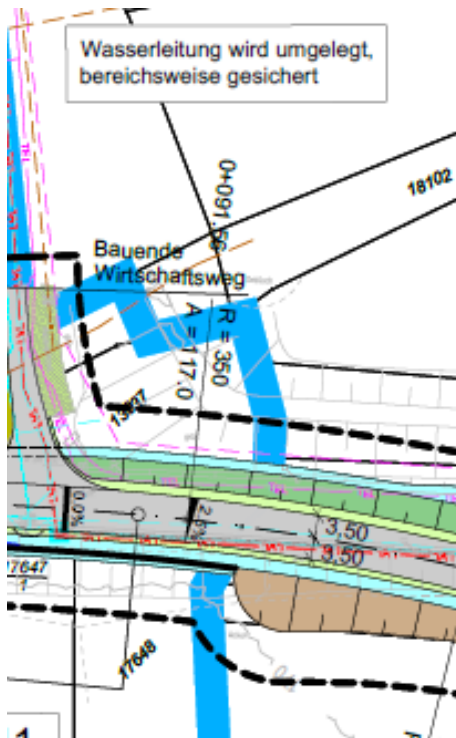
Der Ausgleich für den Retentionsraumverlust des HRB Seewiesen ist in Abstimmung mit der Gemeinde im Bereich der vorhandenen Dammscharte zwischen dem HRB und der L 559n vorgesehen. Die Überlaufschwelle wird angepasst bzw. verlegt. Der Wirtschaftsweg östlich der L 559n wird an den Rand der Erweiterungsfläche verschoben.



# B 293, Ortsumgehung Jöhlingen

Darstellung der Änderungen in Unterlage 5 Blatt 4a (nur nachrichtlich)

05 Lageplan Blatt 4:



5 Lageplan Blatt 4 Deckblatt a:

Verdeutlichung, welche Leitung gemeint ist, durch Bezugslinie zwischen lfd. Nr. 43 (mit Beschrieb) auf die dargestellte Wasserleitung

