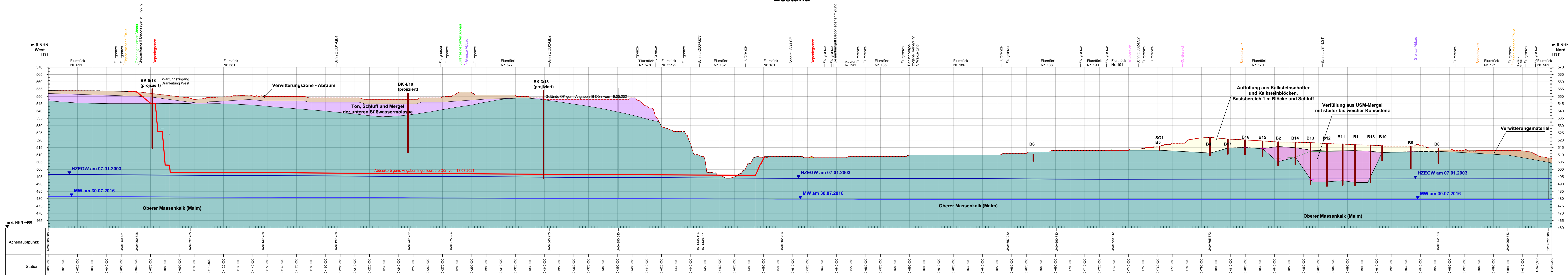
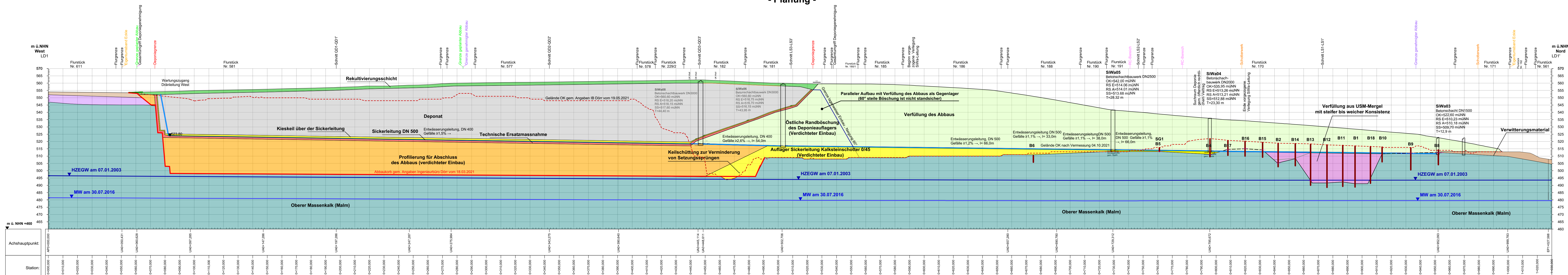


Hydrogeologischer Längsschnitt LD1 - LD1' - Bestand



Hydrogeologischer Längsschnitt LD1 - LD1' - Planung



Bad Wörishofen, den 04.08.2023
 Achim Veigel
 Dipl.-Geol. Achim Veigel
 Geo + Plan Geotechnik GmbH
 Verfasser

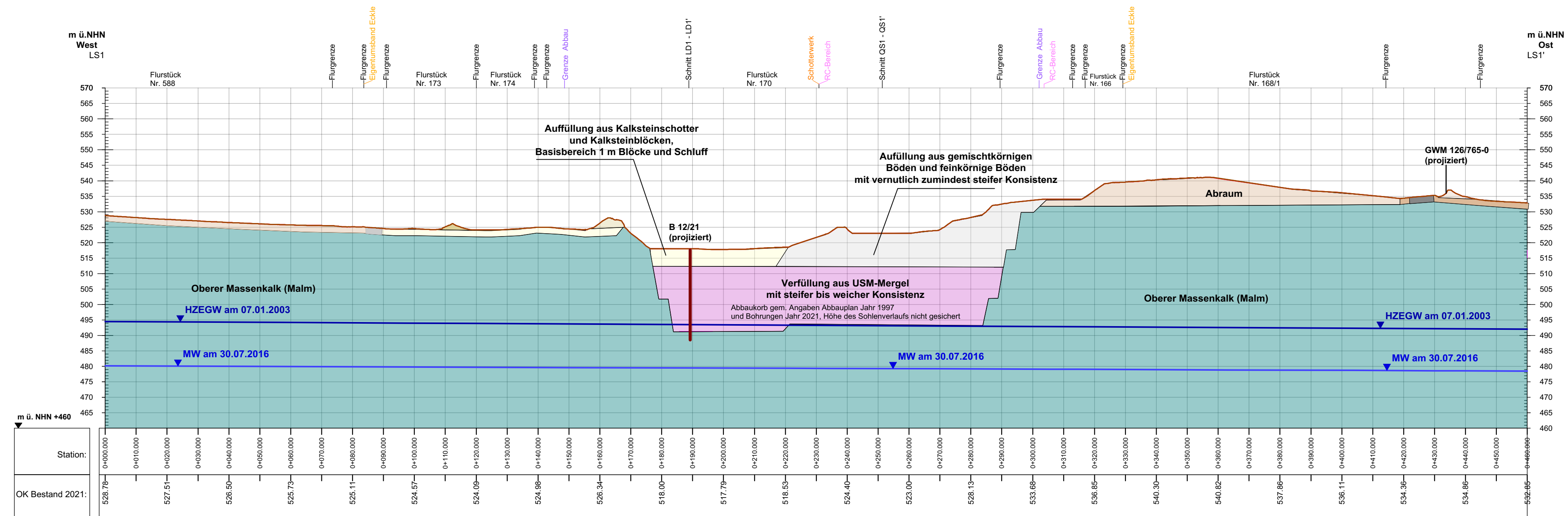
Maßstab M 1: 1.000

PROJEKTNAME		DKB-Betriebsdeponie für Boden und Bauschutt im Recyclingpark Albeck		PROJEKTNUMMER	2016-05-001/3
PROJEKTART		Hydrogeologisches Standortgutachten		MAßSTAB	1:1.000
LAGE		Alb-Donaukreis Langenau Albeck		BLATT	3.1
UNDERSUCHUNG	SENDEDE	EMITTENDER	PLAN-NR.	GEPRÜFT	SITZUNG
A	Erstent	MP	04.08.2023	AV	04.08.2023

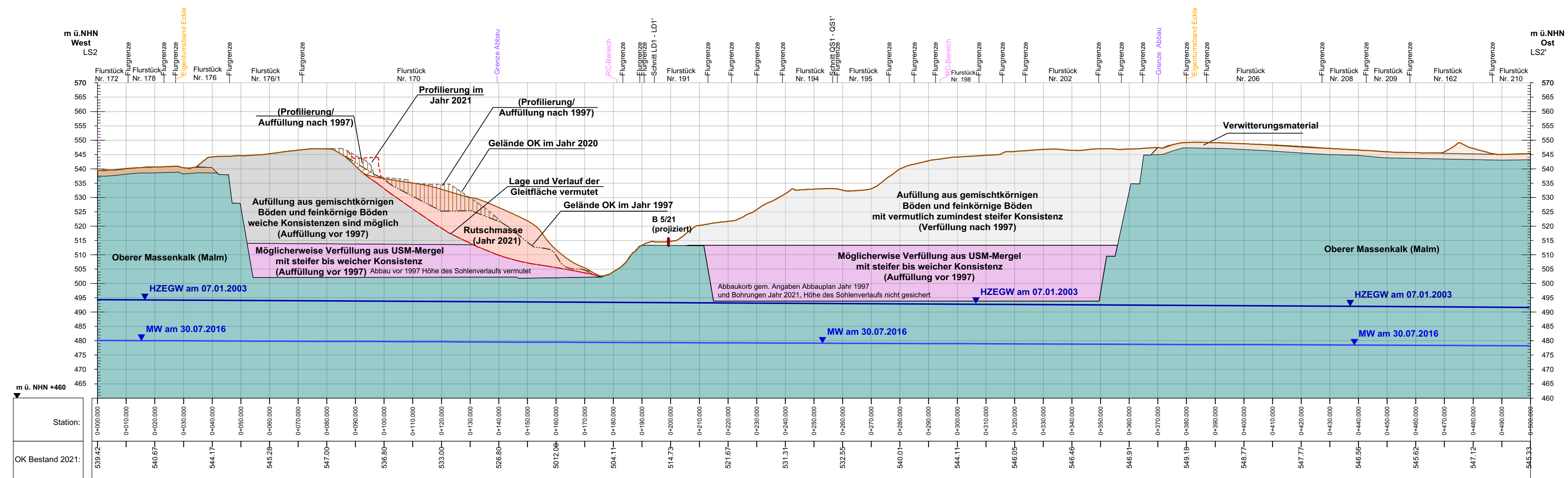
Geo + Plan
 Geo + Plan Geotechnik GmbH
 Max-Planck-Straße 13
 88635 Bad Wörishofen
 Tel.: 08247/998-737-0
 Fax: 08247/998-737-9
 Mobilteil.: 0171/50 10 510
 e-mail: a.veigel@geo-planung.de

KLAUS
 Eckle GmbH
 Baunternehmen
 Eckle Tiefbau
 Kiesgräbe 16 89129 Langenau
 Tel.: 07345/9646-0
 Fax: 07345/9646-50

Hydrogeologischer Längsschnitt LS1 - LS1' - Bestand -



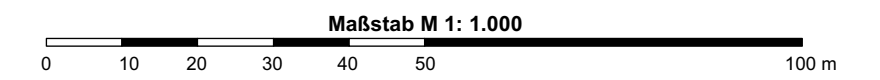
Hydrogeologischer Längsschnitt LS2 - LS2' - Bestand -



Bad Wörishofen, den 04.08.2023

A. Veigel

Geo + Plan Geotechnik GmbH
- Verfasser -

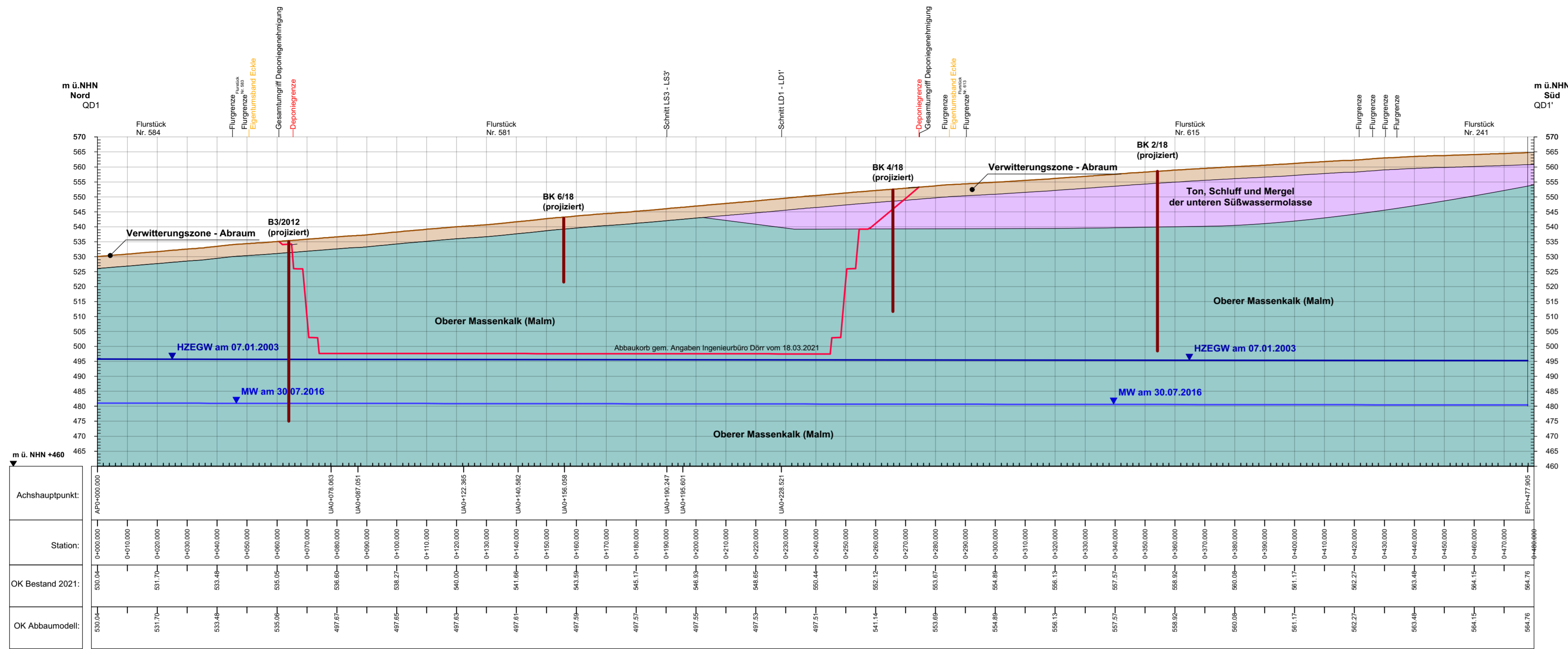


PROJEKT DKO-Betriebsdeponie für Boden und Bauschutt im Recyclingpark Albeck		PROJEKTNUMMER 2016-05-001/1	
PROJEKTZWECK Hydrogeologisches Standortgutachten		AUFTRAG	
PLANBEZEICHNUNG Hydrogeologische Profilschnitte LS1 - LS1' und LS2 - LS2'		MAßSTAB 1: 1.000	
LAGE Landskreis: Alb-Donaukreis GEMEINDE: Langenau GEMARKUNG: Albeck		PLAN-NR.: AI-Geo-Hydro G03 02	
NOX	GEÄNDERT:	BEARBEITET:	GEZEICHNET:
A	Erstellt	AV	04.08.2023
		GEPRÜFT:	DATUM:
		AV	04.08.2023

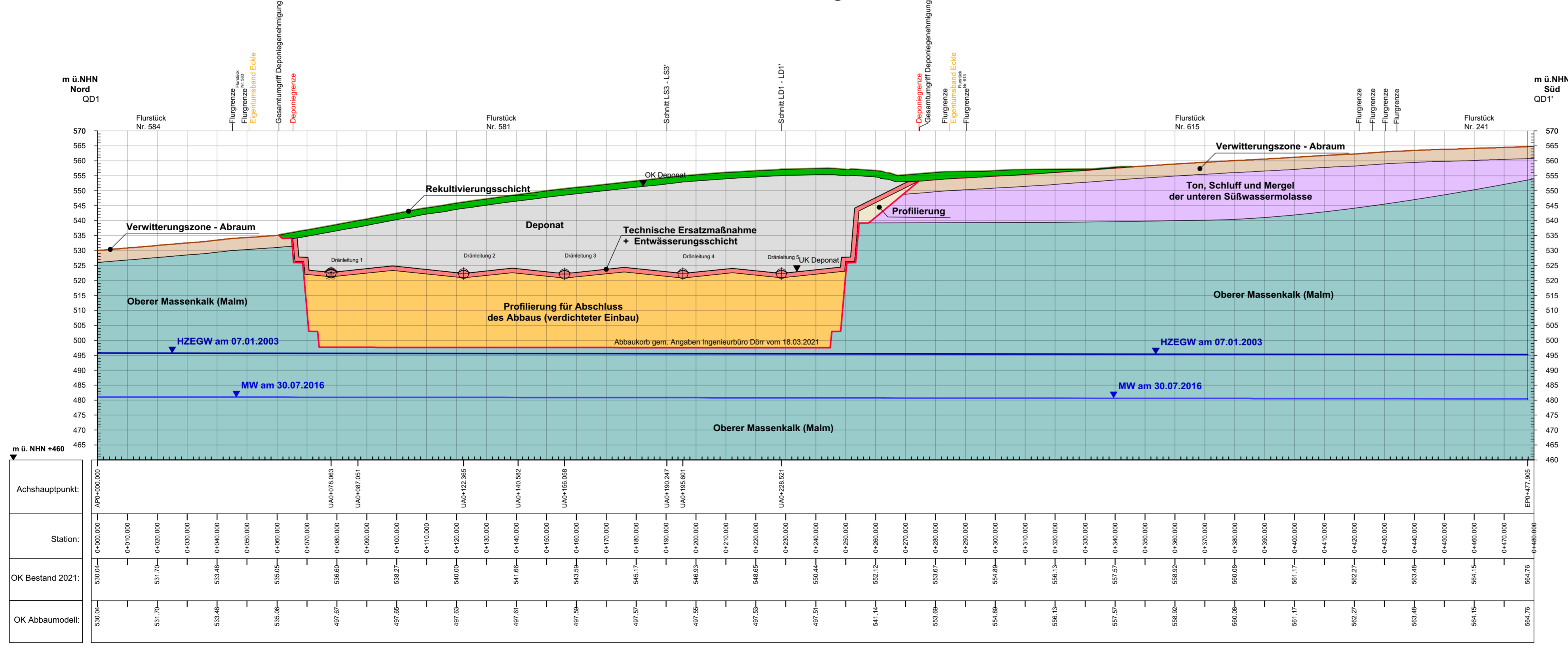
Geo + Plan Geotechnik GmbH
Max-Planck-Straße 13
86825 Bad Wörishofen
Tel.: 08247/998-737-0
Fax: 08247/998-737-9
Mobilf.: 0171/50 10 510
e-mail: a.veigel@geo-planung.de

Eckle GmbH
Baunternehmen
Eckle Tiefbau
Kiesgräble 16 89129 Langenau
Tel.: 07345/ 9646-0
Fax: 073 45 / 96 46-50

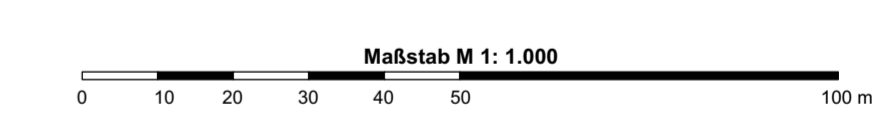
Hydrogeologischer Querschnitt QD1 - QD1' - Bestand -



Hydrogeologischer Querschnitt QD1 - QD1' - Planung -

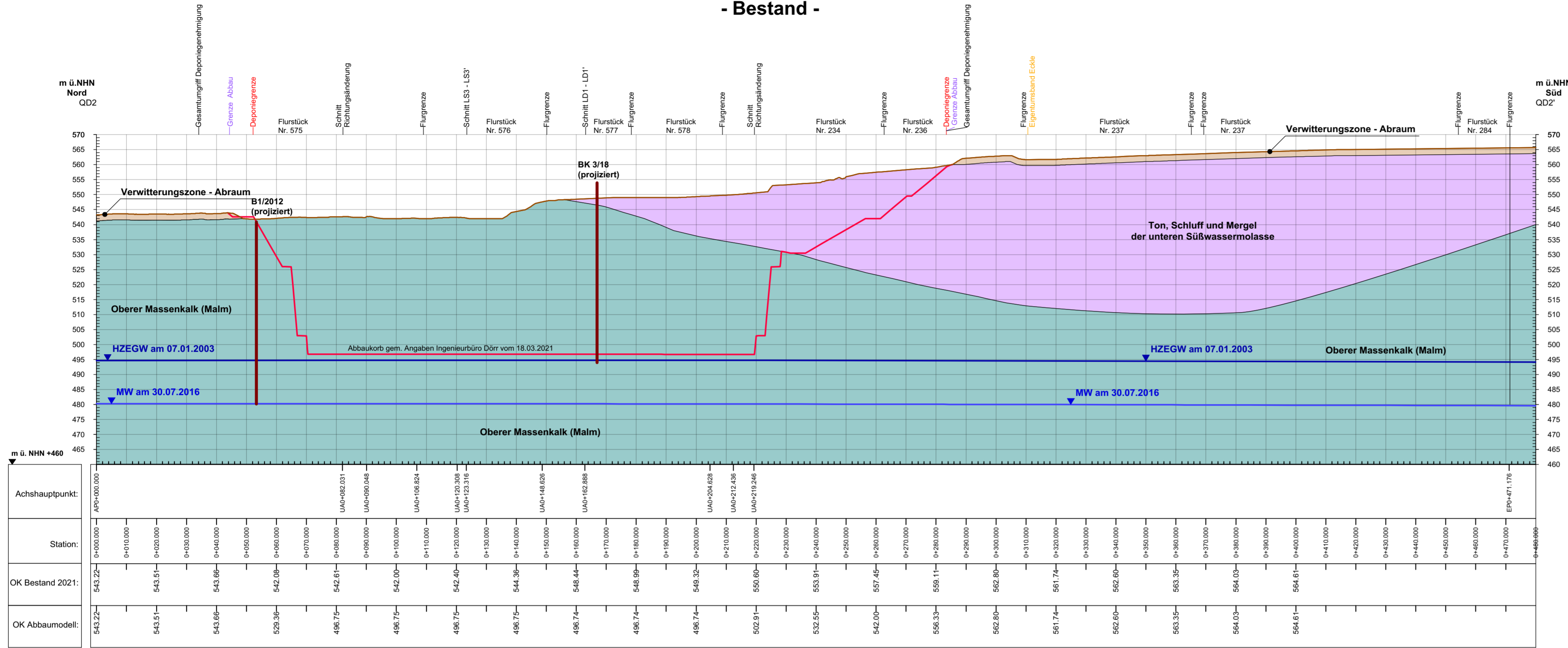


Bad Wörishofen, den 04.08.2023
Achim Veigel
Dipl.-Geol. Achim Veigel
Geo + Plan Geotechnik GmbH
- Verfasser -

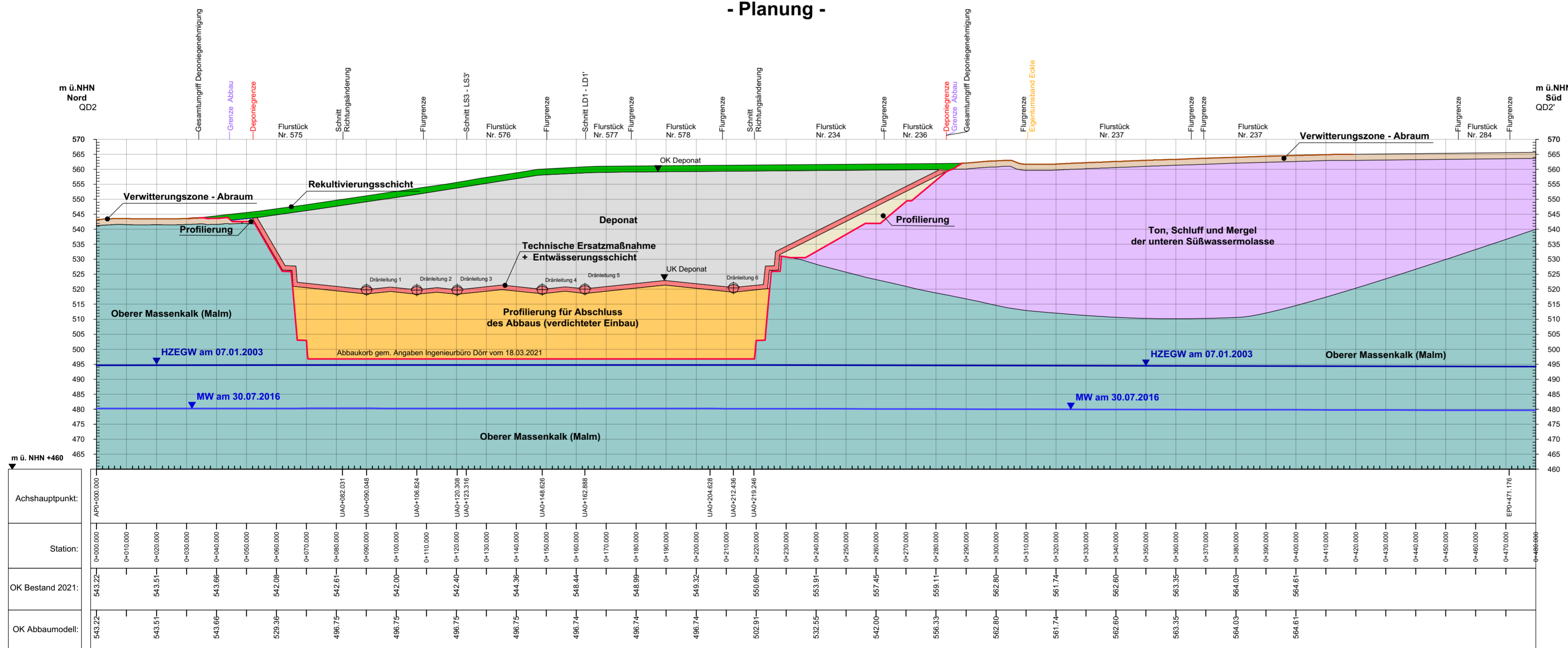


PROJEKT: DKÜ-Betriebsdeponie für Boden und Bauschutt im Recyclingpark Albeck		PROJEKTNUMMER: 2016-05-001/3	
AUFTRAG: Hydrogeologisches Standortgutachten			
PLANEINLEITUNG: Hydrogeologischer Profilschnitt QD1 - QD1' - Bestand und Planung		MAßSTAB: 1: 1.000	
		ANLAGE: 3.3	
LAGE:	LANDKREIS: Alb-Donaukreis	GEMEINDE: Langenau	GEMARKUNG: Albeck
			PLAN-NR.: Al-Geo-Hydro G03 03
INDEX:	GEANDERT:	BEARBEITET:	GEZEICHNET:
A	Erstellt	MP	04.08.2023
		GEPRÜFT:	AV
		DATUM:	04.08.2023
AUFTRAGGEBER / AUFTRAGNEHMER: Geo + Plan Geotechnik GmbH Max-Planck-Straße 13 86825 Bad Wörishofen Tel.: 08247/998-737-0 Fax: 08247/998-737-9 Mobil: 0171/50 10 510 e-mail: a.veigel@geo-planung.de		Eckle GmbH Bauunternehmen Kiesgräble 16 89129 Langenau Tel.: 07345/9646-0 Fax: 073 45/ 96 46-50	

Hydrogeologischer Querschnitt QD2 - QD2' - Bestand -



Hydrogeologischer Querschnitt QD2 - QD2' - Planung -



Bad Wörishofen, den 04.08.2023

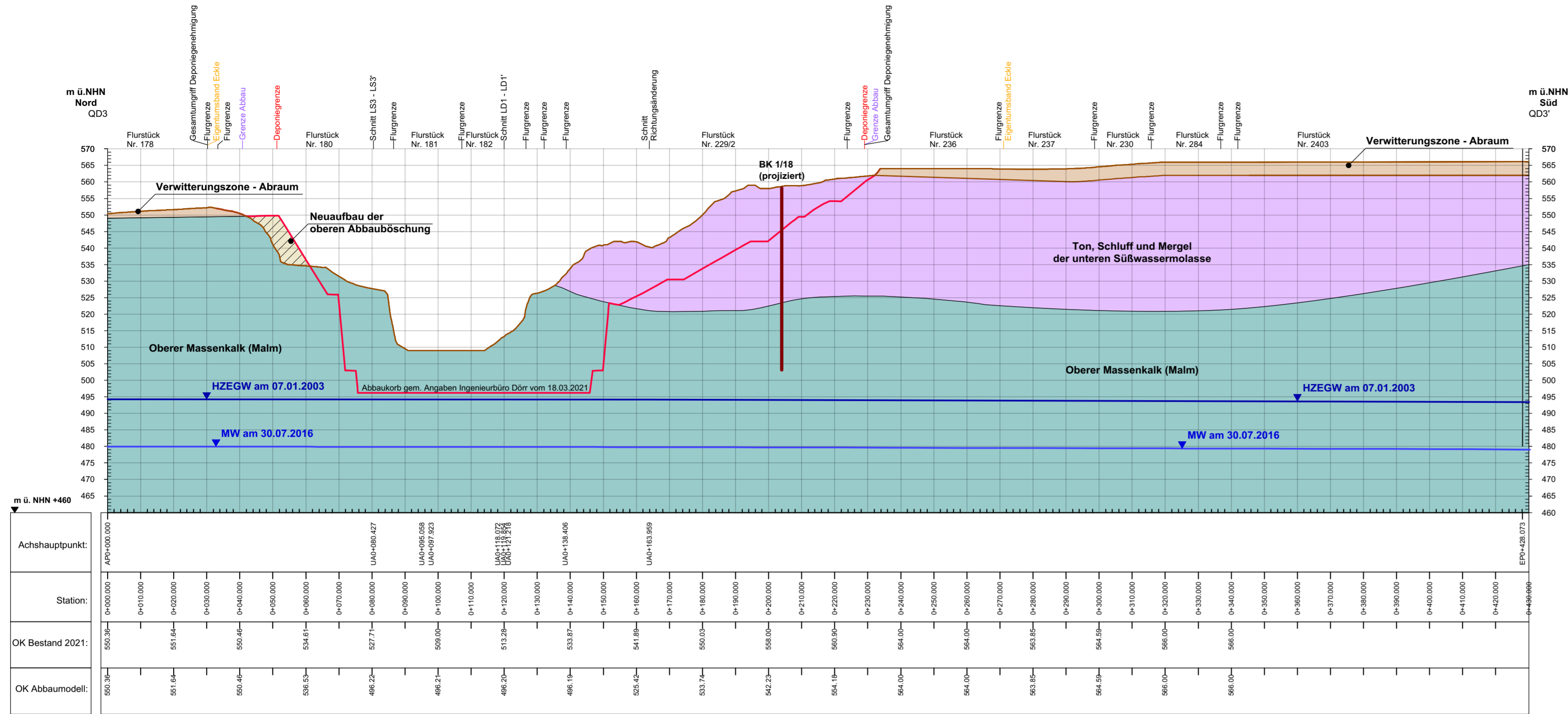
Achim Veigel

Dipl.-Geol. Achim Veigel
Geo + Plan Geotechnik GmbH
- Verfasser -

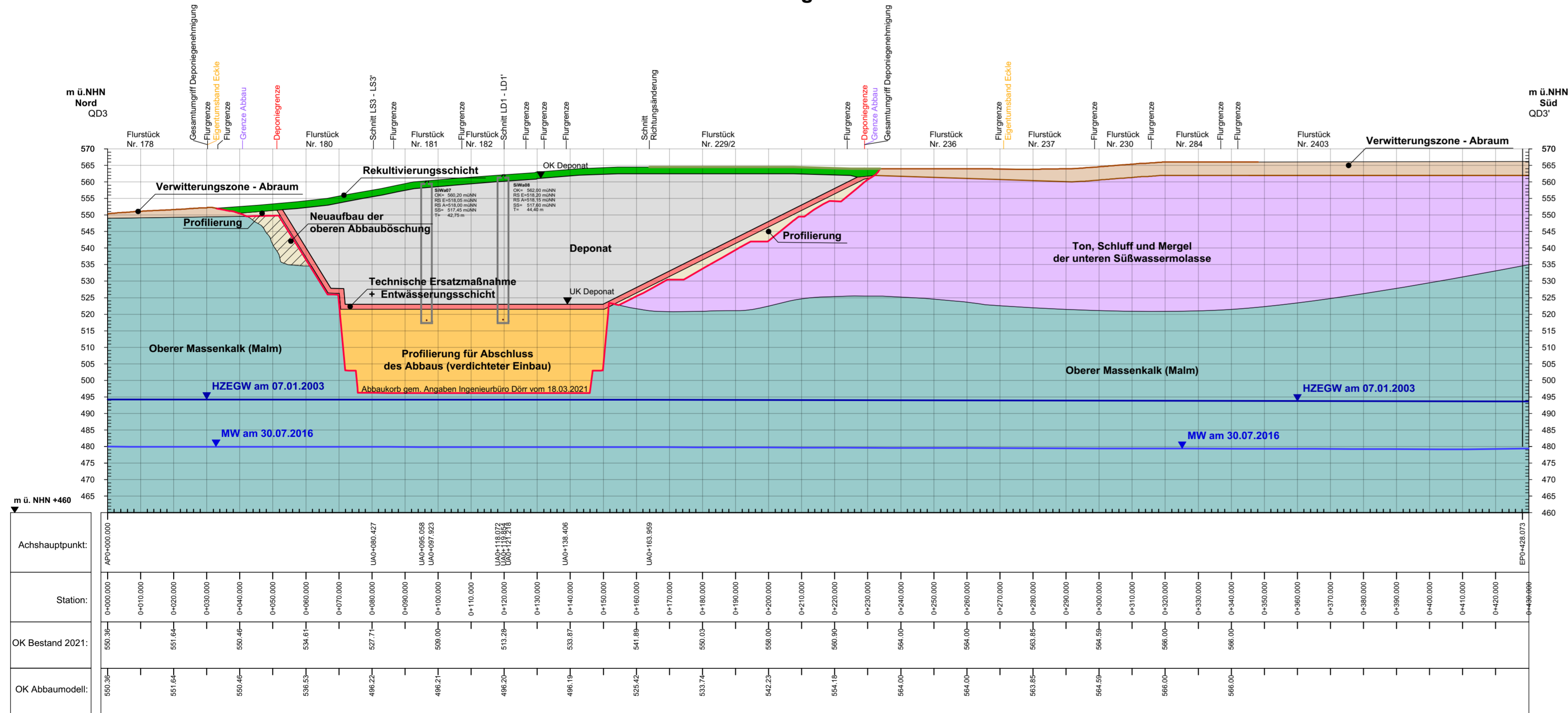
Maßstab M 1: 1.000

PROJEKT-DATEN		PROJEKTNUMMER:	
PROJEKT: DK0-Betriebsdeponie für Boden und Bauschutt im Recyclingpark Albeck		2016-05-001/3	
AUFTRAG: Hydrogeologisches Standortgutachten			
PLANINFORMATION		MAßSTAB: 1: 1.000	
PLANBEZEICHNUNG: Hydrogeologischer Profilschnitt QD2 - QD2' - Bestand und Planung		ANLAGE: 3.4	
LANDKREIS: Alb-Donaukreis	GENEENDE: Langenau	GEWÄRKUNG: Albeck	PLAN-NR.: Al-Geo-Hydro G03 04
NOX: A	GEÄNDERT: Erstellt	BEARBEITER: MP	GEZEICHNET: 04.08.2023
		GEPRÜFT: AV	DATUM: 04.08.2023
AUFTRAGGEBER / AUFTRAGNEHMER: Geo + Plan Geotechnik GmbH Max-Planck-Straße 13 86825 Bad Wörishofen Tel.: 08247/998-737-0 Fax: 08247/998-737-9 Mobilf.: 0171/50 10 510 e-mail: a.veigel@geo-planung.de		KLAUS GRUPPE Eckle GmbH Baunternehmen Kiesgräble 16 89129 Langenau Tel.: 07345/ 9646-0 Fax: 073 45 / 96 46-50	

Hydrogeologischer Querschnitt QD3 - QD3' - Bestand -



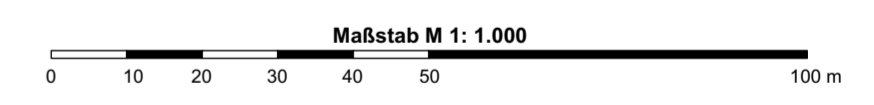
Hydrogeologischer Querschnitt QD3 - QD3' - Planung -



Bad Wörishofen, den 04.08.2023

Achim Veigel

Dipl.-Geol. Achim Veigel
Geo + Plan Geotechnik GmbH
- Verfasser -



PROJEKT-DATEN PROJEKT: DKÜ-Betriebsdeponie für Boden und Bauschutt im Recyclingpark Albeck AUFTRAG: Hydrogeologisches Standortgutachten PROJEKTNUMMER: 2016-05-001/3	
PLANNUMMER PLANBEZUGSNUMMER: Hydrogeologischer Profilschnitt QD3 - QD3' - Bestand und Planung ANLAGE: 3.5 MAßSTAB: 1: 1.000	
LAGE LANDKREIS: Alb-Donaukreis GEMEINDE: Langenau GEMARKUNG: Albeck	PLAN-NR.: Al-Geo-Hydro G03 05
NUMER. GEÄNDERT: A ERSTELLT: Erstellt	BEARBEITET: MP GEZEICHNET: 04.08.2023 GEPRÜFT: AV DATUM: 04.08.2023
AUFTRAGGEBER / AUFTRAGNEHMER <div style="display: flex; justify-content: space-between;"> <div style="text-align: center;"> Geo + Plan Geotechnik GmbH Max-Planck-Straße 13 88225 Bad Wörishofen Tel.: 08247/998-737-0 Fax: 08247/998-737-9 Mobilteil.: 0171/50 10 510 e-mail: a.veigel@geo-planung.de </div> <div style="text-align: center;"> Eckle GmbH Bauunternehmen Kiesgräble 16 89129 Langenau Tel.: 07345/9646-0 Fax: 073 45 / 96 46-50 </div> </div>	