


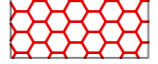

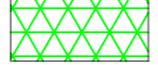




# Legende

-  Antragsgrenze BImSch-Verfahren
-  Grenze geplanter Abbau (OK Abbauböschung)
-  Abbaugrenze des bestehenden Abbaus (OK Abbauböschung)

## Ausgleichsmaßnahmen

-  Maßnahme VÖG 1: Erhalt der Felswand (Uhu)
-  Maßnahme VÖG 2: Bauzeitenregelung (Feldlerche)
-  Maßnahme VÖG 3: Erhalt des Feldgehölzes (Bluthänfling)
-  Maßnahme VÖG 4: Bauzeitenregelung (Goldammer)
-  Maßnahme VÖG 5: Anlage von Blühstreifen

**VÖG 3:** Schonung und Erhalt des Bluthänflingreviers  
 Zeitraum: Ab Genehmigung  
 Größe: 0.22 ha


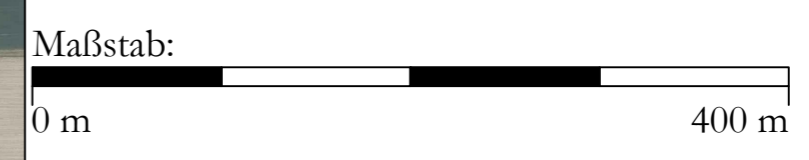
**VÖG 4:** Schonen von Flächen mit Revieren der Goldammer während der Brutzeit  
 Zeitraum: Von Oktober - Februar  
 Größe: 0.38 ha

**VÖG 2:** Abräumen der Ackerflächen (Boden) außerhalb der Brutzeit (M)  
 Zeitraum: Von September - März  
 Größe: 6.7 ha

**VÖG 1:** Erhalt der Felswand für den Uhu  
 Zeitraum: Ab Genehmigung

**VÖG 5:** Anlage von Blühstreifen (CEF)  
 Zeitraum: Vor Abbaubeginn  
 Größe: jeweils 100 m x 10 m


**WASSERSCHUTZ**  
**WASSERSCHUTZ**  
**WASSERSCHUTZ**  
**WASSERSCHUTZ**



**DOERR**  
 INGENIEURBÜRO  
 Siebenmühlenstraße 36, 70771 Leinfelden-Echterdingen  
 Tel. 07 11 - 99 760 7-60, Fax. 07 11 - 99 760 7-80  
 EMail: info@doerr.de

Eckle GmbH Bauunternehmen  
 Kiesgräble 16, 89129 Langenau  
 Maßstab:  
 1 : 4.000 (DIN A2)

Steinbruch Albeck Erweiterung Steinbruch	a
	b
	c
<b>Maßnahmen</b>	d
	e
	f

gezeichnet: J. Kalb, 07.08.2023  
 gesehen:   
 Plannummer: Al-Dö-Se 01\_G U03\_00