

Legende

Topographie / Flurnummern / Eigentumsband / Geländehöhen

- Flurstücksgrenze, im Plan gelb dargestellt
- Flurstücknummern
- Höhenlinien Bestand
- Eigentumsband Eckle (Grundstücksgrenze)

Steinbruch/ RC-Bereich / Schotterwerk

- (Tatsächlich nutzbare) Abbaugrenze des bestehenden Abbaus (OK Abbauböschung)
- Abgrenzung bestehender Steinbruch / Erweiterungsfläche Steinbruch
- (Tatsächlich nutzbare) Abbaugrenze für geplanten Abbau (OK Abbauböschung)
- Bezeichnung Abbaubabschnitte mit Abbaubabschnittsgrenze

Borungen / Grundwassermessstellen

- Kernbohrung Jahr 1993 und 2012/ Bohrung Jahr 2018
- Grundwassermessstelle Bestand
- B3/ 2012** Bezeichnung Bohrung / Grundwassermessstelle
 Höhe Rohroberkante (ROK) in [m ü.NN]
 Höhe Bohransatzpunkt (GOK) in [m ü.NN]
- BS1 - BS1' Berechnungs-Profilsschnitt

Bad Wörlishofen, den 04.08.2023

Achim Veigel

Dipl.-Geol. Achim Veigel
 Geo + Plan Geotechnik GmbH
 - Verfasser -

Plangrundlagen:

Landesamt für Geoinformation und Landentwicklung Baden Württemb.:
 - Digitales Orthophoto; Aufnahmedatum: 11.06.2017

Dörr Ingenieurbüro:

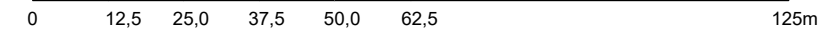
- Digitales Luftbild aus Drohnenbefliegung mit Auflösung 10cm vom 09.05.2021
- Plan Al-Dö-Se01_G04: Abbauplan mit Betriebsgrenzen
- Flurgrenzen (aus Plan 3220-LP007-20190218)
- Digitales Höhenmodell aus Drohnenbefliegung vom 09.05.2021

Verwendetes Koordinatensystem: Gauß-Krüger, Zone 3 (GK3)

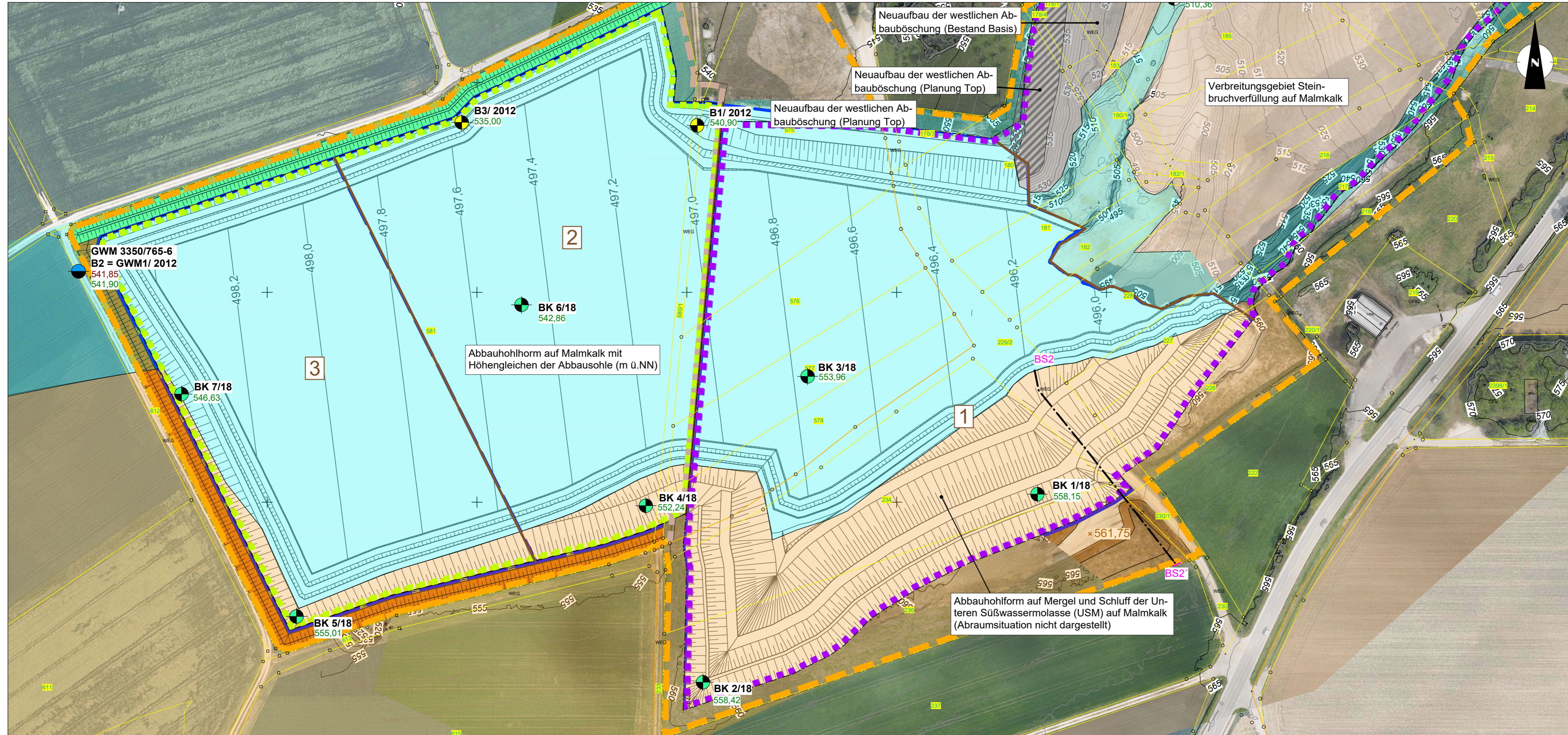
Hinweis:

Plan enthält keine Angaben zu Erdleitungen oder sonstigen Sparten.

Maßstab M 1: 1.250



PROJEKT-DATEN	PROJEKT:	Änderung der Rekultivierung des bestehenden Steinbruchs Albeck und Erweiterung des Steinbruchs			PROJEKTNUMMER:	2016-05-001/3-04
	AUFTRAG:	Standisicherheitsnachweis der Abbauhohlform				
PLAN-INFO	PLANBEZEICHNUNG:	Bestandslageplan mit geologischen Grenzen			MAßSTAB:	1: 1.250
					ANLAGE:	1.1
LAGE	LANDKREIS:	Alb-Donaukreis	GEMEINDE:	Langenau	GEMARKUNG:	Albeck
INDEX:	GEÄNDERT:	A	BEARBEITET:	AV	GEZEICHNET:	AV
	ERSTELLT:				GEPRÜFT:	
					DATUM:	04.08.2023
AUFTRAGGEBER / AUFTRAGNEHMER	 Geo + Plan Geotechnik GmbH Max-Planck-Straße 13 86825 Bad Wörlishofen Tel.: 08247/998-737-0 Fax: 08247/998-737-9 Mobil: 0171/50 10 510 e-mail: a.veigel@geo-planung.de		 Eckle GmbH Bauunternehmen ECKLE TIEFBAU Kiesgräble 16 89129 Langenau Tel.: 07345/9646-0 Fax: 073 45 / 96 46-50			



Legende

Topographie / Flurnummern / Eigentumsband / Geländehöhen

- Flurstücksgrenze, im Plan gelb dargestellt
- Flurstücksnummern
- Höhenlinien Bestand
- Eigentumsband Eckle (Grundstücksgrenze)

Bohrungen / Grundwassermessstellen

- Kernbohrung Jahr 1993 und 2012/ Bohrung Jahr 2018
- Grundwassermessstelle Bestand
- B3/ 2012** Bezeichnung Bohrung / Grundwassermessstelle
 541,85 Höhe Rohroberkante (ROK) in [m ü.NN]
 541,91 Höhe Bohransatzpunkt (GOK) in [m ü.NN]
- BS2 — BS2'** Berechnungs-Profilsschnitt

Steinbruch/ RC-Bereich / Schotterwerk

- (Tatsächlich nutzbare) Abbaugrenze des bestehenden Abbaus (OK Abbauböschung)
- Abgrenzung bestehender Steinbruch / Erweiterungsfläche Steinbruch
- (Tatsächlich nutzbare) Abbaugrenze für geplanten Abbau (OK Abbauböschung)
- Bezeichnung Abbaubereiche mit Abbaubereichsgrenze

Bad Wörishofen, den 04.08.2023

Achim Veigel

Dipl.-Geol. Achim Veigel
 Geo + Plan Geotechnik GmbH
 - Verfasser -

Plangrundlagen:

Landesamt für Geoinformation und Landentwicklung Baden Württemb.:
 - Digitales Orthophoto; Aufnahmedatum: 11.06.2017

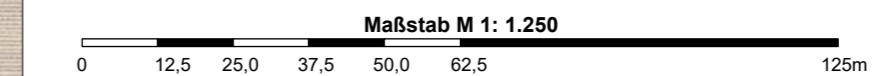
Dörr Ingenieurbüro:

- Digitales Luftbild aus Drohnenbefliegung mit Auflösung 10cm vom 09.05.2021
- Plan Al-Dö-Se01_G04: Abbauplan mit Betriebsgrenzen
- Flurgrenzen (aus Plan 3220-LP007-20190218)
- Digitales Höhenmodell aus Drohnenbefliegung vom 09.05.2021

Verwendetes Koordinatensystem: Gauß-Krüger, Zone 3 (GK3)

Hinweis:

Plan enthält keine Angaben zu Erdleitungen oder sonstigen Sparten.



PROJEKT: Änderung der Rekultivierung des bestehenden Steinbruchs Albeck und Erweiterung des Steinbruchs		PROJEKTNUMMER: 2016-05-001/3-04	
AUFTRAG: Standisicherheitsnachweis der Abbauhohlform			
PLANBEZEICHNUNG: Lageplan Abbauhohlform mit geologischen Grenzen und Darstellung der berechnungsrelevanten Schnittführung		MAßSTAB: 1: 1.250 ANLAGE: 1.2	
LAGE:	LANDREIS: Alb-Donaukreis	GEMENDE: Langenau	MARKUNG: Albeck
INDEX:	GEÄNDERT:	BEARBEITER: AV	GEZEICHNET: AV
A	Erstellt	04.08.2023	04.08.2023
AUFTRAGGEBER / AUFTRAGNEHMER: Geo + Plan Geotechnik GmbH Max-Planck-Straße 13 86825 Bad Wörishofen Tel.: 08247/998-737-0 Fax: 08247/998-737-9 Mobil: 0171/50 10 510 e-mail: a.veigel@geo-planung.de		KLAUS GRUPPE Eckle GmbH Bauunternehmen Kiesgräble 16 89129 Langenau Tel.: 07345/ 9646-0 Fax: 073 45 / 96 46-50	