













Legende

-  37.11 Acker
ca. 237.063 m²
-  60.21 Weg, Asphaltgranulat
ca. 5.380 m²
-  60.23 Weg wassergebunden
ca. 6.570 m²
-  60.25 Grasweg
ca. 582 m²
-  12.60 Graben (temp. wasserführend)
ca. 270 m²
-  41.22 Feldhecke
ca. 2.685 m²
-  Habitatbaum (mit Horst oder Nest)
-  Offenlandbiotopkartierung
-  Waldbiotopkartierung
-  geplanter Kiesabbau "Schlatt I"
ca. 144.975 m²
-  potenzieller Eingriffsbereich
ca. 25.2550 m²
-  CEF-Maßnahmen für genehmigtes
"Deponiefeld Süd"

GEMEINDE RIEDLINGEN
GEMARKUNG NEUFRA
MARTIN BAUR GMBH

KIESABBAUGEBIET 'SCHLATT I' BIOTOPTYPEN BESTAND



M. 1 : 3.000

Bearbeitung: **K. Schmid**
Dipl. Ing. Landespflege (FH)

Datum: 06.05.2024

Plan-Nr.: E-A1
Karin Schmid

geändert:

LANDSCHAFTSPLANUNG
UMWELTPLANUNG
FREIRAUMPLANUNG

Karin Schmid
Panoramaweg 5
D-88441 Mittelbiberach
Ruf (07351) 802367
schmid@luf-plan.de