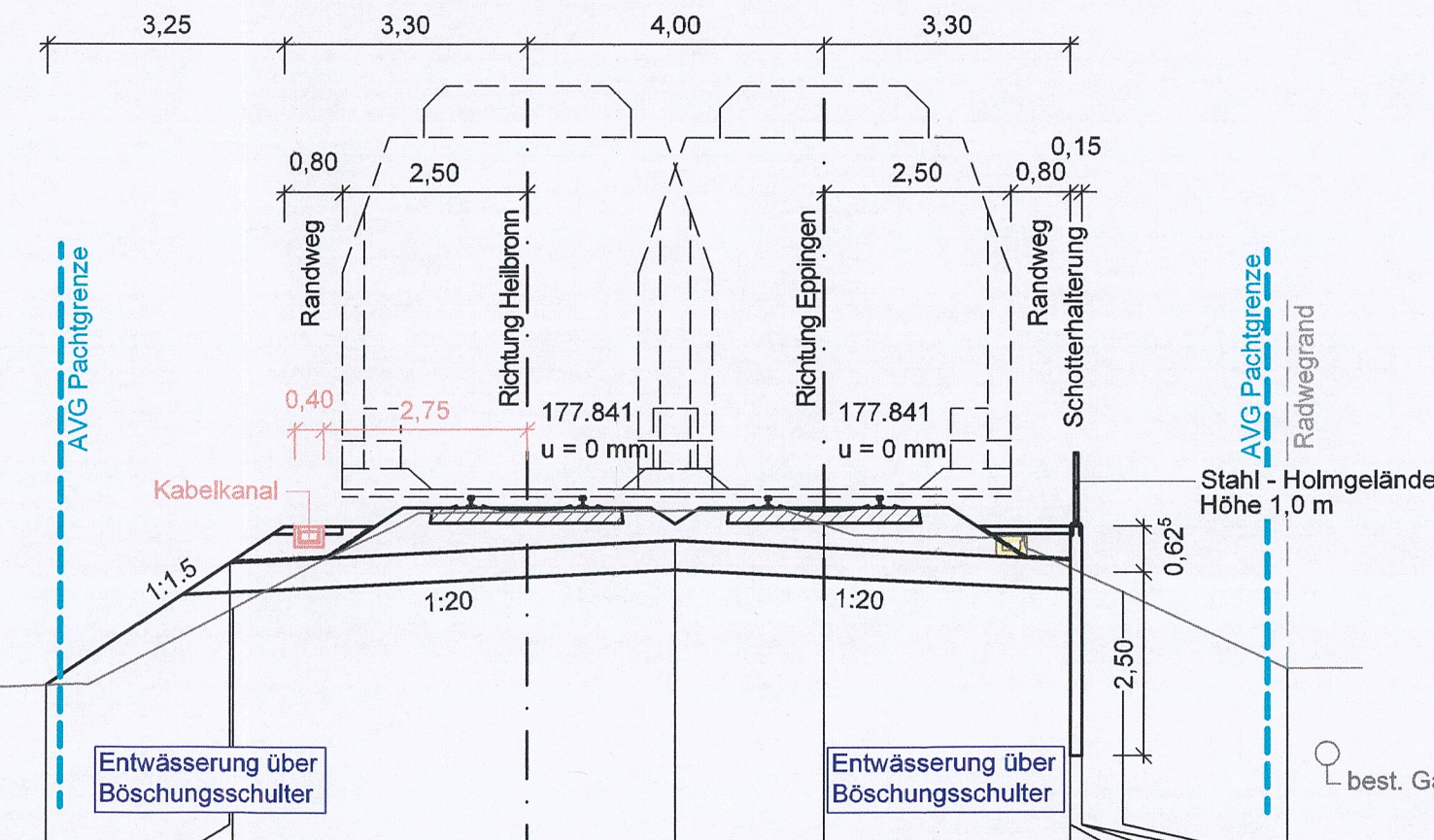
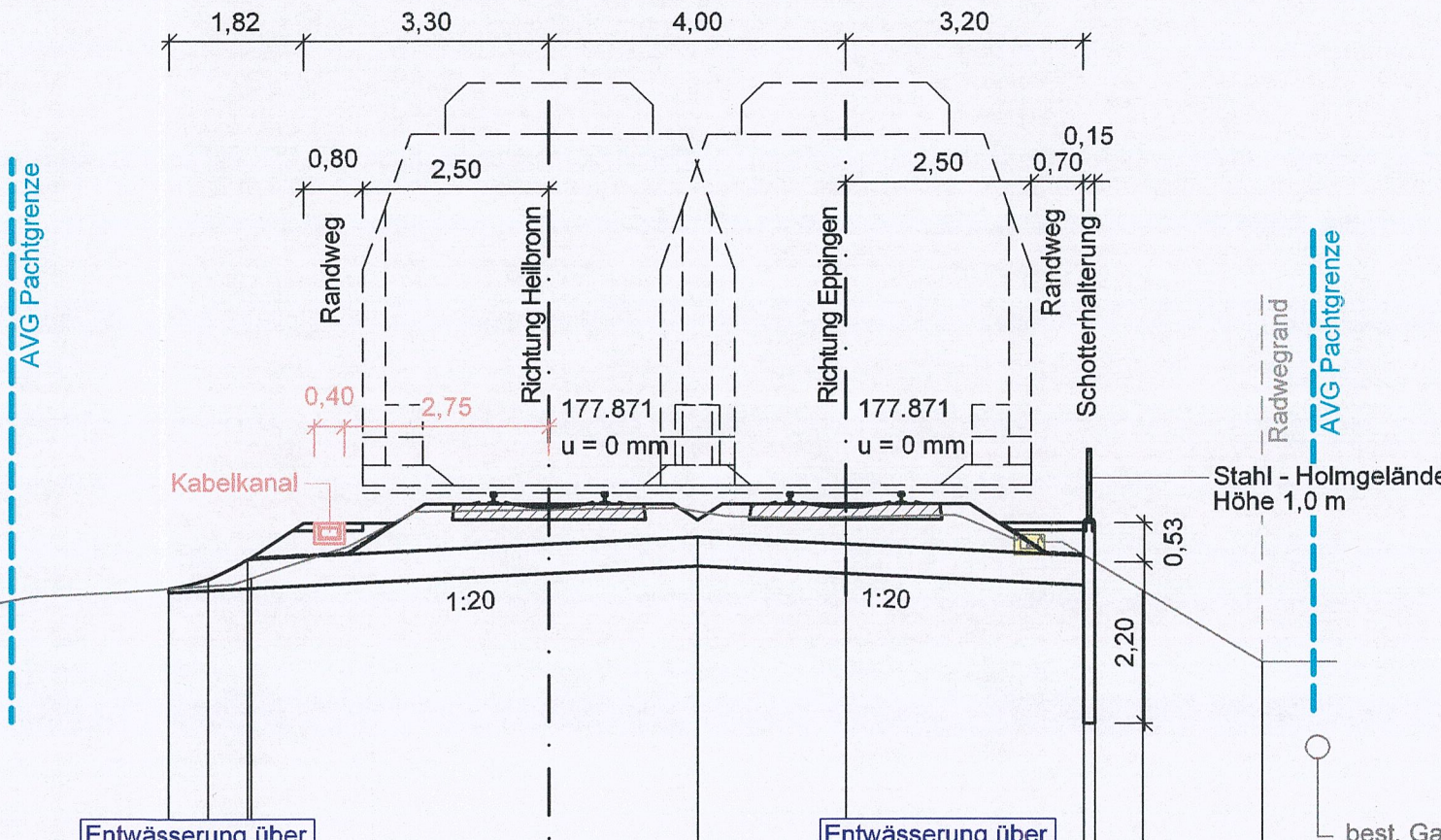


Richtungsgleis
126,4+50.000



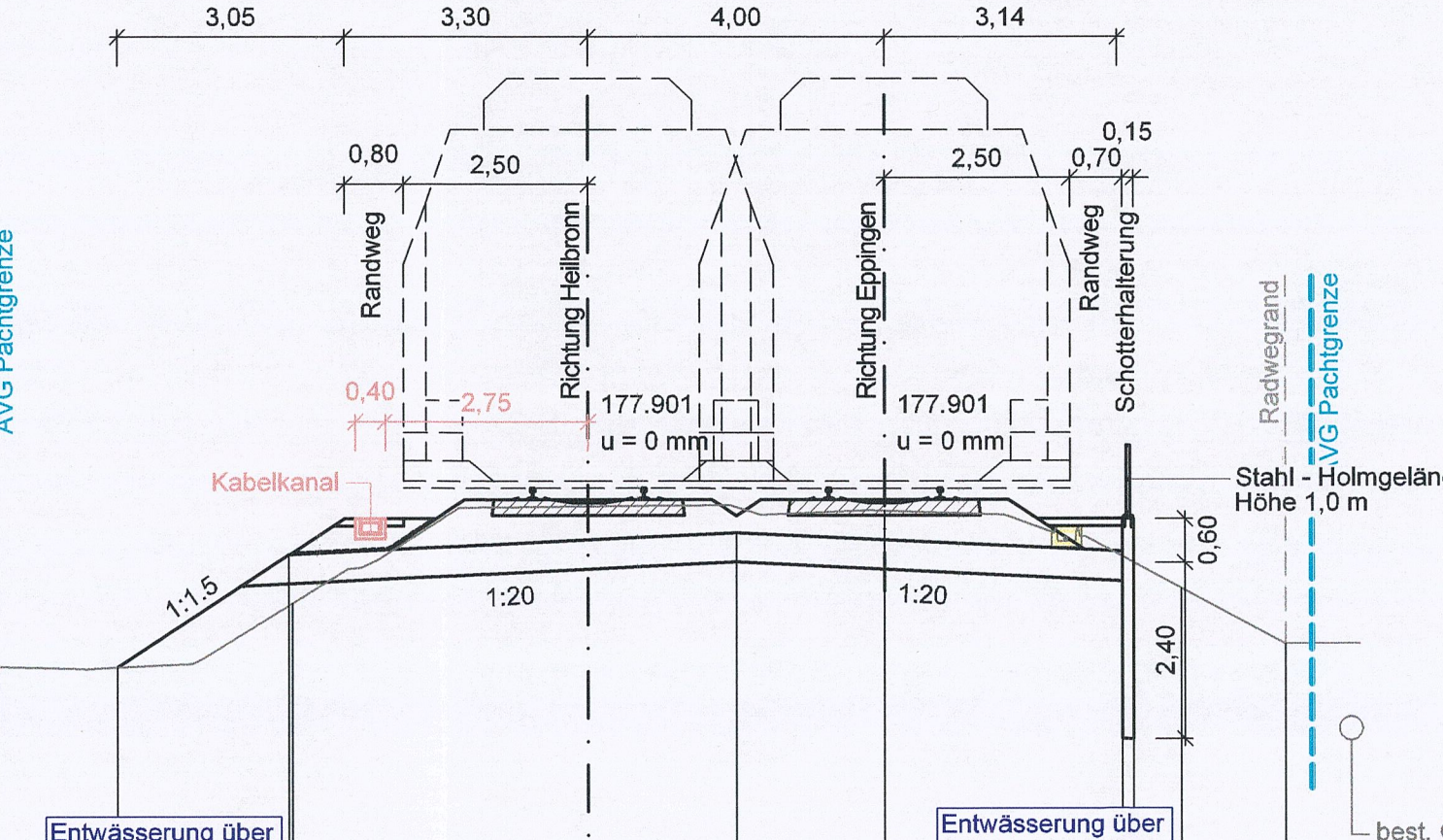
Planum	Gelände	Entfernung
	173.0 m ü.NN	
	175.347	10.764
	175.245	8.000
	175.688	6.551
	176.696	4.050
	176.316	4.000
	177.138	0.000
	177.238	2.000
	177.138	4.000
	176.973	7.900
	177.428	7.450
	176.805	8.000
	176.544	10.212
	175.496	

Richtungsgleis
126,6+00.000



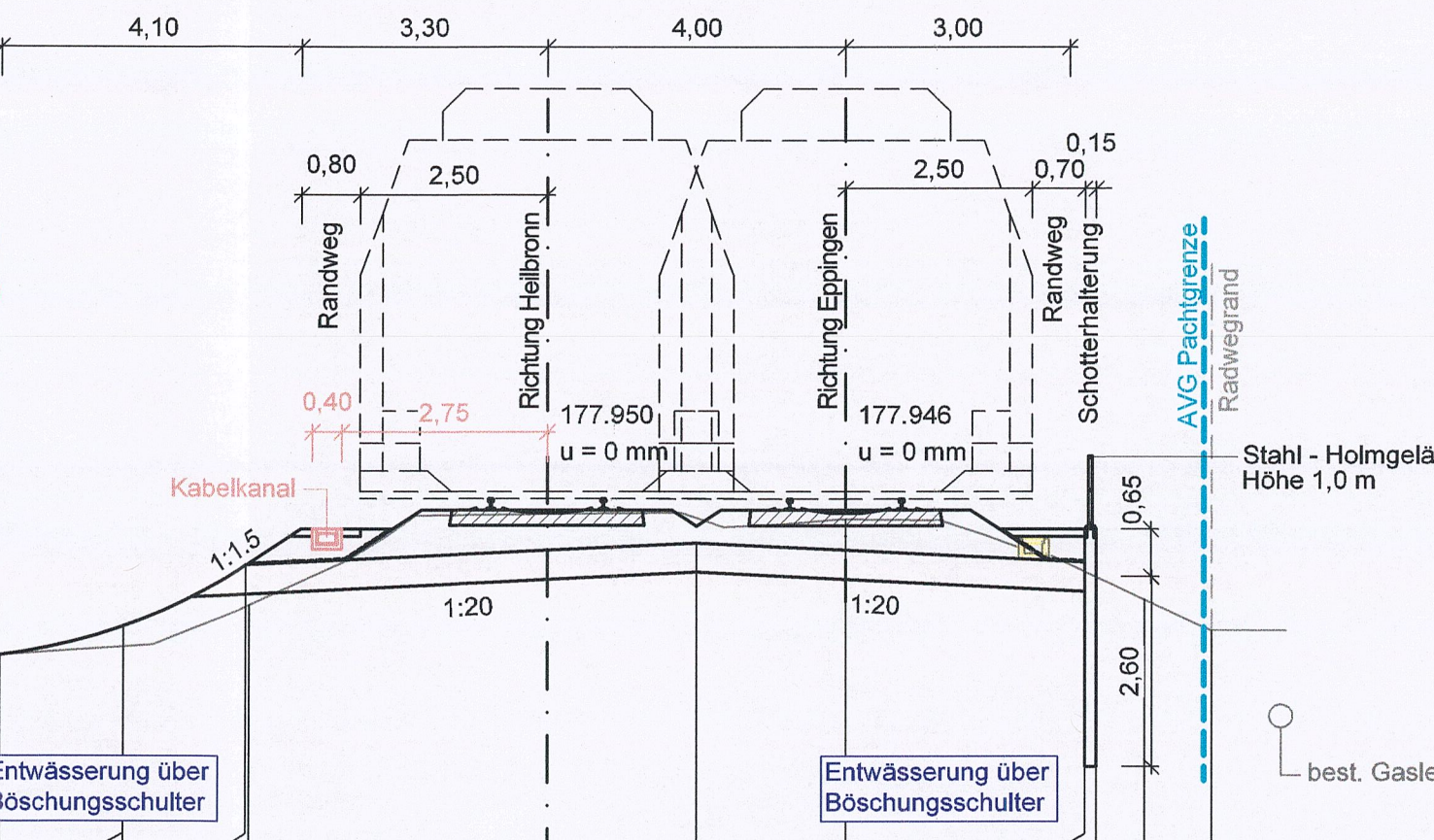
Planum	Gelände	Entfernung
	172.0 m ü.NN	
	175.401	11.784
	176.062	8.000
	176.688	5.119
	176.696	4.584
	176.609	4.584
	176.985	4.050
	176.714	4.000
	177.168	0.000
	177.268	2.000
	177.168	4.000
	177.009	7.200
	177.458	7.200
	176.928	7.350
	176.532	8.000
	175.960	9.003

Richtungsgleis
126,7+50.000



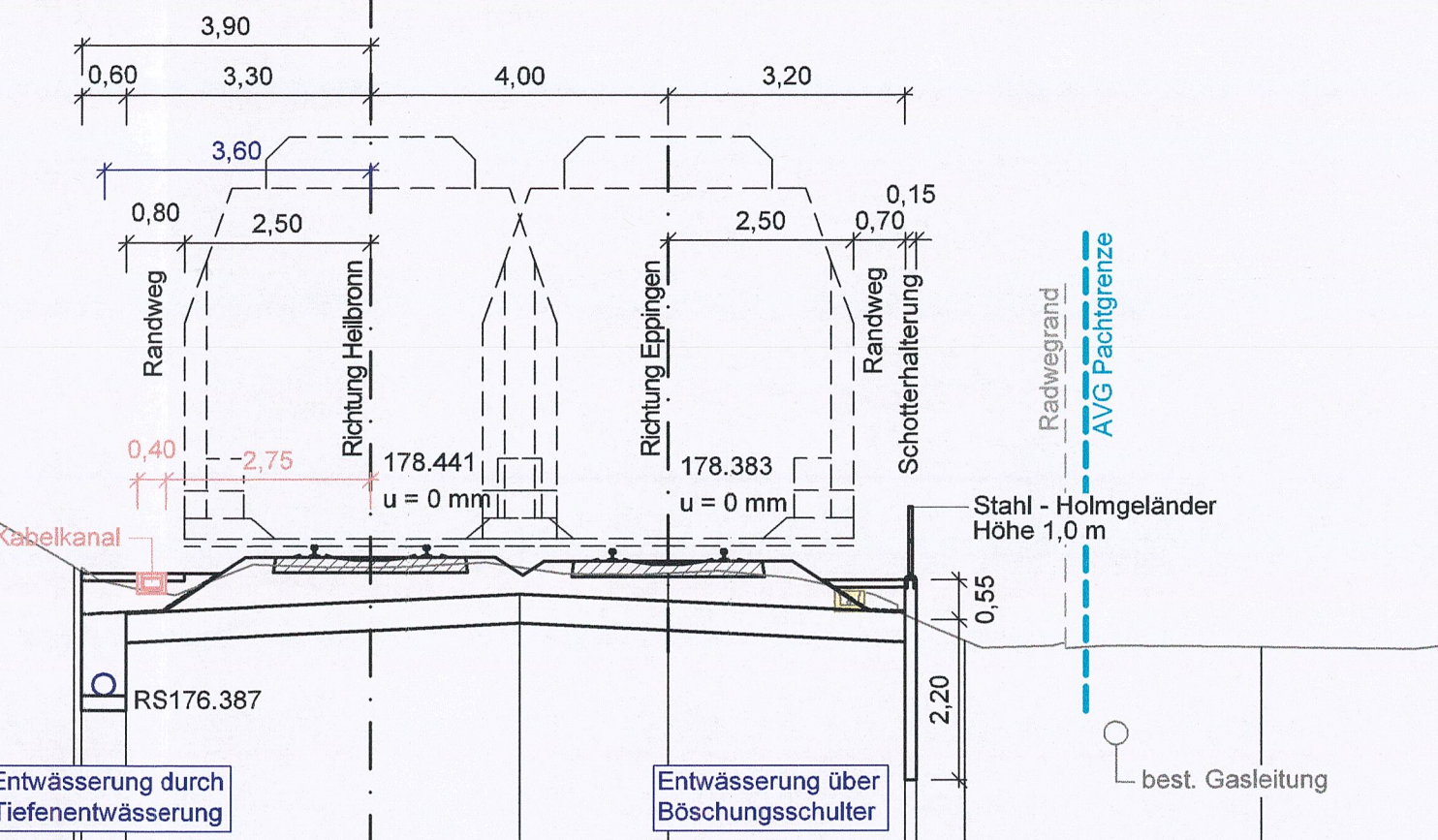
Planum	Gelände	Entfernung
	172.0 m ü.NN	
	175.424	11.017
	175.475	8.000
	175.461	6.882
	176.696	4.050
	176.334	4.000
	177.198	0.000
	177.298	2.000
	177.198	4.000
	177.597	4.000
	177.468	7.200
	177.468	7.350
	176.542	8.000
	175.782	9.402

Richtungsgleis
126,9+00.000



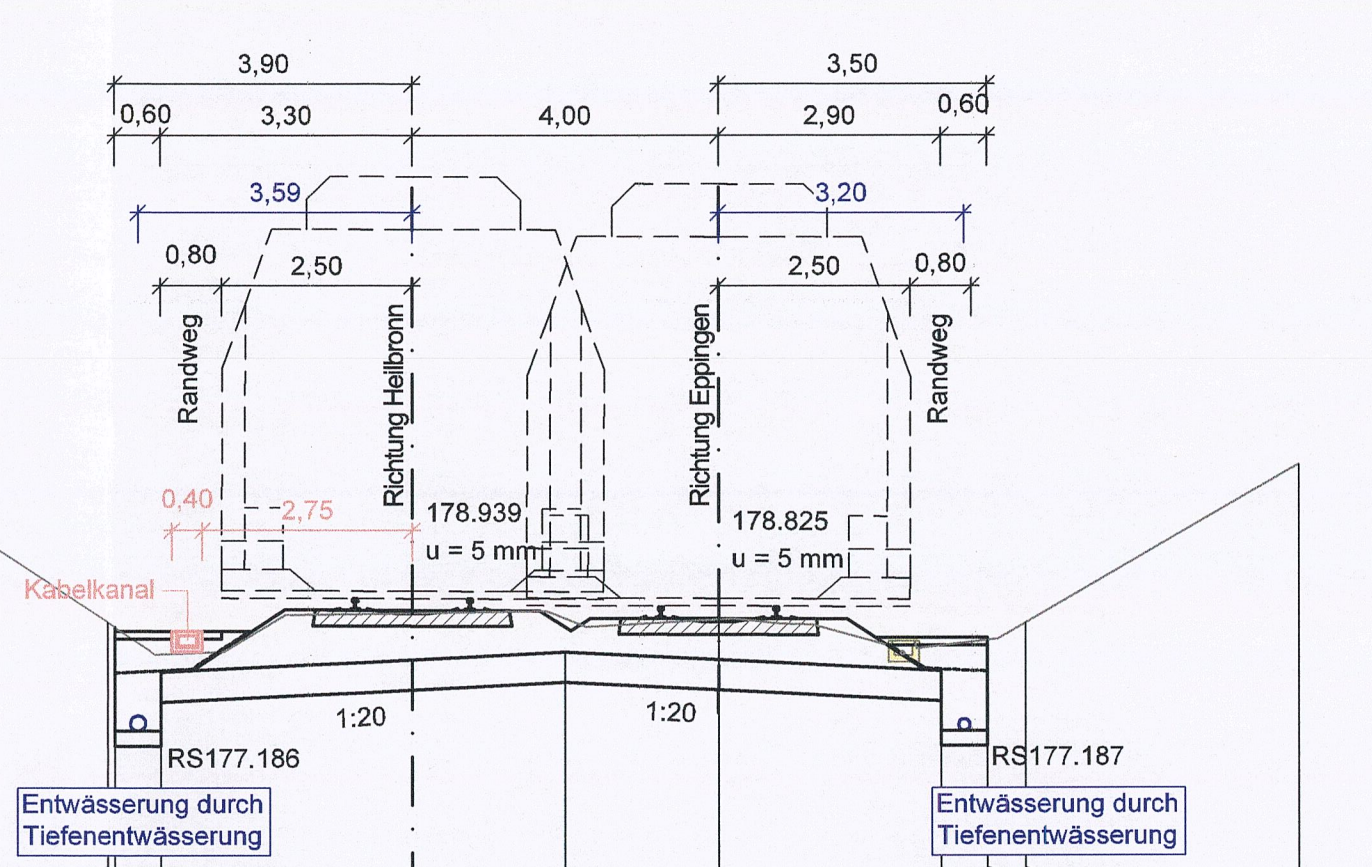
Planum	Gelände	Entfernung
	173.0 m ü.NN	
	175.998	11.022
	175.758	8.000
	175.807	7.398
	176.200	5.724
	175.925	5.724
	177.041	4.050
	176.495	4.000
	177.243	0.000
	177.343	2.000
	177.243	4.000
	177.532	7.200
	177.532	7.350
	176.884	8.000
	176.147	8.911

Richtungsgleis
127,0+50.000



Planum	Gelände	Entfernung
	174.0 m ü.NN	
	181.525	9.909
	180.508	8.000
	178.155	4.000
	178.093	3.901
	177.186	3.301
	176.696	3.301
	177.515	3.300
	177.680	0.000
	177.780	2.000
	177.680	4.000
	177.970	7.200
	177.970	7.350
	177.425	8.000
	177.046	12.000
	177.134	15.000

Richtungsgleis
127,2+00.000



Planum	Gelände	Entfernung
	175.0 m ü.NN	
	184.561	13.046
	183.884	12.000
	181.294	8.000
	178.629	4.050
	178.658	3.901
	177.186	3.882
	177.186	3.294
	177.954	3.294
	178.128	0.000
	178.228	2.000
	178.128	4.000
	177.983	6.900
	177.187	6.900
	177.418	7.350
	176.820	8.000
	180.718	11.580

- Legende:
- Bestand
 - - - - - AVG Pachtgrenze
 - Planung
 - Rückbau
 - nachrichtliche Planung
 - Tiefentwässerung

Name	Datum	Änderung

Genehmigungsplanung: Unterlage für eine Entscheidung nach § 18 AEG

Name	Datum	
bearbeitet	06/2022	Emich + Berger GmbH
gezeichnet	06/2022	Ingenieure und Planer Karlsruhe
geprüft	06/2022	76135 Karlsruhe Lorenstr. 34 Tel.: 0721 8208-0 http://www.emichundberger.de
		Unterschrift: <i>[Signature]</i>

Name	Datum	
gezeichnet	07/22	Albtal-Verkehrs-Gesellschaft mbH
geprüft	08/2022	Tullastraße 71, 76151 Karlsruhe Telefon 07 21 / 61 07-0 Telefax 07 21 / 61 07-50 09
gezeichnet	22.01.22	

Strecke:	Streckennummer AVG:
Craillsheim - Heilbronn - Eppingen	94950
Leingarten - Schwaigern	4950

Maßnahme:	A3-PL-Projekt-Nr.:
2-gleisiger Ausbau Leingarten - Schwaigern	1084

Darstellung:	Maßstab:	Anlage:
Querprofile Bauabschnitt 1 km 126,450 - km 127,200	1:100	8.1

C:\AutoCad_Sicherung\Temp\AcPublish_19132\SWG_E_DP_AB1.dwg | Model Plotdatum: 29.06.2022