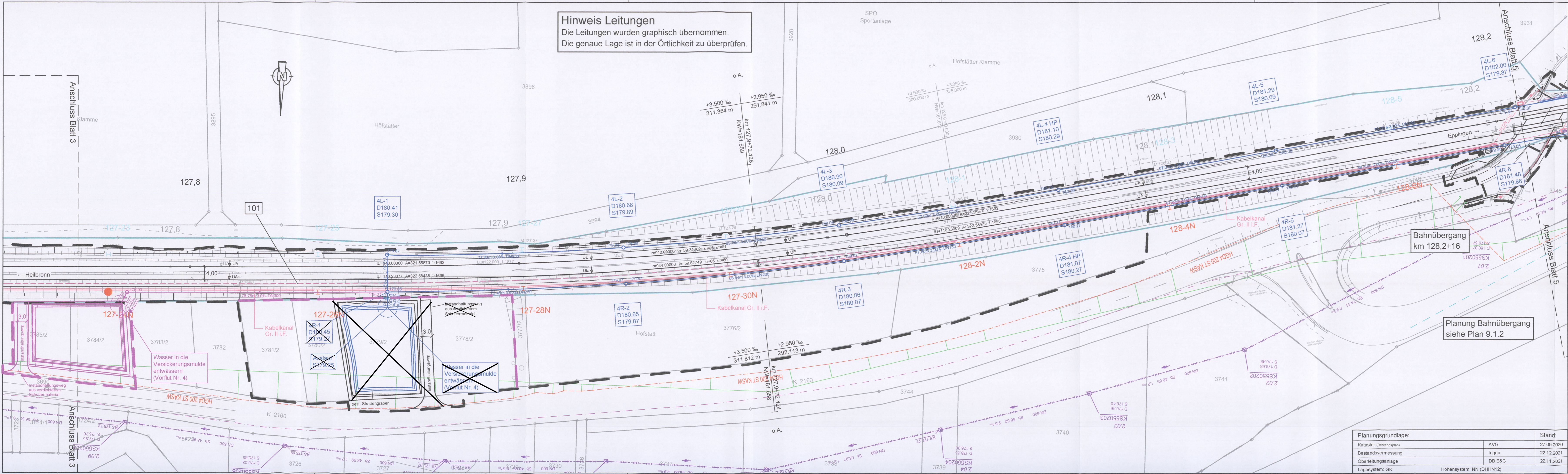


Hinweis Leitungen
 Die Leitungen wurden graphisch übernommen.
 Die genaue Lage ist in der Örtlichkeit zu überprüfen.






LEGENDE:

| | | |
|--|---|-----------------------------------|
| Neuplanung | Tiefenentwässerung | Telekom |
| Bestand | mit Schacht | Unitymedia / vodafone |
| Kataster | Durchlass | Netze BW Strom NS |
| Gemarkungsgrenze | Abbruch | Netze BW Strom MS |
| AVG Pachtgrenze | Lärmschutzwand | NHF Netze Strom |
| Planfeststellungs-grenze | Schotterhalterung mit Stahl - Holzgeländer | Beleuchtung |
| 127.2 Kilometrierung Bezugsachse nach DB | neuer Zaun (LEGI) | HVG Gas |
| Größe I OL-Mast neu Fundament 80x80 | fortlaufende Nummer Bauwerksverzeichnis Anlage 15 | Schmutzwasserkanal |
| Größe II OL-Mast neu Fundament 100x120 | nachrichtliche Planung | Mischwasserkanal |
| Bestand | Kabelkanal | Frischwasser |
| Rückbau | Kabelquerung | Regenwasser |
| | | Schutzrohr |
| | | Standort Leuchten |
| | | 1. Änderung im Deckblattverfahren |

1. Deckblattverfahren

| de Sande / Pallantzas | 01.09.2023 | Ausgangsverfahren: 1. Änderung im Verfahren (Versickerungsmulde) |
|-----------------------|------------|--|
| Name | Datum | Änderung |

Genehmigungsplanung: Unterlage für eine Entscheidung nach § 18 AEG

| | | | | | | |
|------------|---------|---------|---|---|---|---|
| bearbeitet | dsa/scs | 06/2022 | Emch+Berger GmbH Ingenieure und Planer 76135 Karlsruhe Lorenzstr. 34, Tel.: 0721 8208-0 http://www.emchundberger.de | Karlsruhe, den 29.06.2022 |  |  |
| gez. | pam | 06/2022 | | | | |
| geprüft | wah | 06/2022 | | | | |
| Name | Datum | | | | | |
| gez. | | | Albtal-Verkehrs-Gesellschaft mbH Tullastraße 71, 76131 Karlsruhe Telefon 07 21 / 61 07-0 Telefax 07 21 / 61 07-50 09 |  | | |
| geprüft | | | | | | |
| EBL | | | | | | |
| | | | | | | |

Planungsgrundlage:

| | | |
|-------------------------|--------------------------|------------|
| Kataster (Bestandsplan) | AVG | Stand: |
| Bestandsvermessung | trigeo | 27.09.2020 |
| Oberleitungsanlage | DB E&C | 22.12.2021 |
| Lagesystem: GK | Höhensystem: NN (DHHN12) | 22.11.2021 |

| | | | |
|--------------|--|----------------------|-------|
| Strecke: | Crailsheim - Heilbronn - Eppingen | Streckennummer AVG: | 94950 |
| | Leingarten - Schwaigern | DB/VzG Strecken-Nr.: | 4950 |
| Maßnahme: | 2-gleisiger Ausbau Leingarten - Schwaigern | A2-PL-Projekt-Nr.: | 1084 |
| Darstellung: | Lageplan Entwurf mit Leitungsbestand, Blatt 4 km 127,76 - km 128,22 | Maßstab: | 1:500 |
| | | Anlage: | 5.4a |