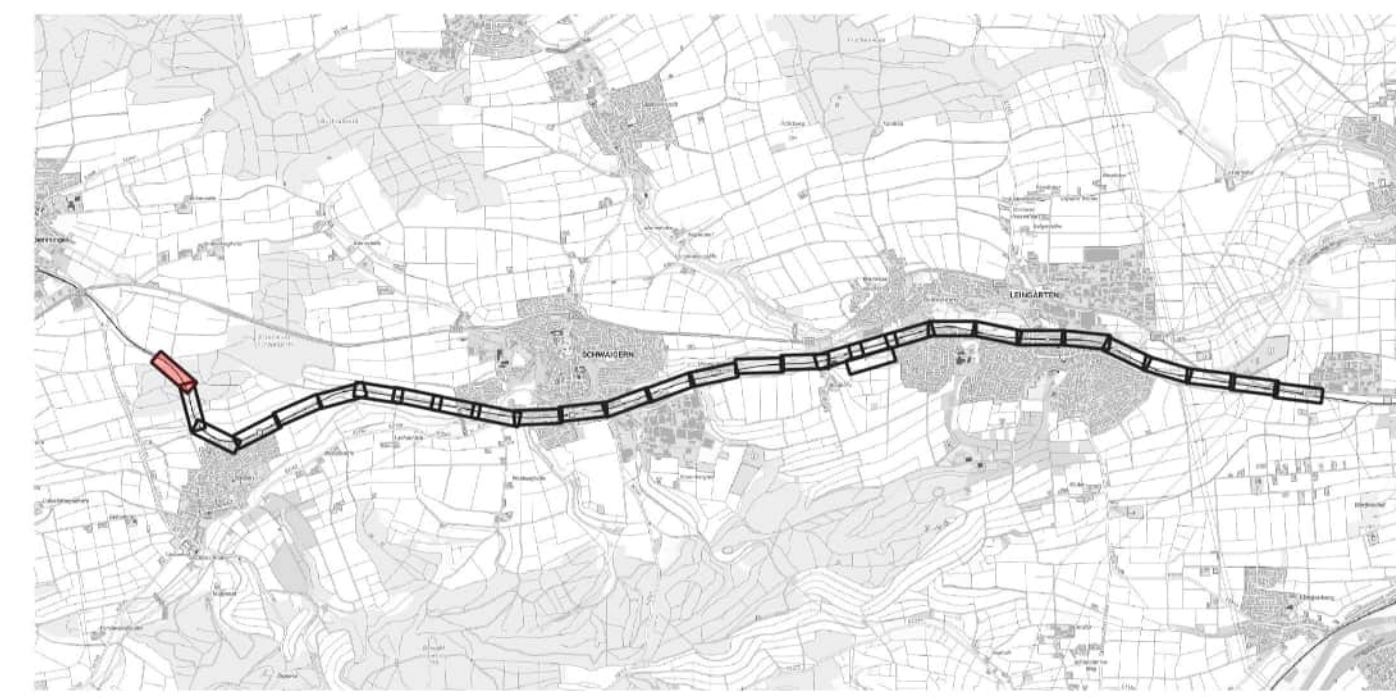


- Vermeidungsmaßnahmen**
V 1: Schutz von geschützten Biotopen und hochwertigen Biotopstrukturen
 - - - Biotopschutzzaun
- V 2: Reduzierung der Inanspruchnahme unversiegelter Flächen**
 [Symbol] Rekultivierungsfläche
- V 3: Rekultivierung bauzeitlich genutzter Flächen**
 [Symbol] Rekultivierungsfläche
 [Symbol] Ruderalvegetation
- V 4: Wiederherstellung von geschützten Biotopen und Gehölzflächen**
 [Symbol] Baubedingte Inanspruchnahme geschützter Biotope
 [Symbol] Hecken
- V 5: Ökologische Baubegleitung (ÖBB)**
 [Symbol] Gesamter Baubereich
- V 6: Schutz von Gewässern während der Baumaßnahme**
 [Symbol] Gewässerschutz
 [Symbol] Logistikfläche im Überschwemmungsgebiet
- V 7: Installation einer angepassten Entwässerung**
 [Symbol] Gewässerschutz
- V 1 Art: Haselmaus: Bauzeitenbeschränkung zur Baufeldfreimachung und Vergrämung**
 [Symbol] Hecken
 [Symbol] Baubedingte Inanspruchnahme geschützter Biotope
- V 2 Art: Fledermäuse: Bauzeitenbeschränkung zur Baufeldräumung und Baumhöhlenabschluss, Beleuchtung**
 [Symbol] Hecken
 [Symbol] Baubedingte Inanspruchnahme geschützter Biotope
- V 3 Art: Avifauna: Bauzeitenbeschränkung zur Baufeldräumung, Anbringen von Vogelschutzmarkern**
 [Symbol] Hecken
 [Symbol] Baubedingte Inanspruchnahme geschützter Biotope
- V 4 Art: Reptilien: Vergrämung und Abfang, Reptilienzaun, Zwischenhälterung, genetische Analyse**
 [Symbol] Reptilienschutzzaun
- V 5 Art: Amphibien: Bergung von Amphibien im Bereich der Nasswiesen**
 [Symbol] Bergung von Amphibien

- Ausgleichsmaßnahmen**
A 1: Aufwertung der trassenbegleitenden Vegetation
 [Symbol] Anlage von Ruderalflächen
 [Symbol] Anlage von Staudensaum
 [Symbol] Anlage von Fettwiese
 [Symbol] Anlage von Hecken
- CEF-Maßnahmen**
CEF 1: Haselmaus
 [Symbol] Haselmauskästen
 [Symbol] CEF1 - Fläche
- CEF 2: Avifauna und CEF 3: Fledermäuse**
 [Symbol] Fledermauskästen
 [Symbol] Vogelkästen
 [Symbol] CEF 2 und CEF 3: Flächen zur Ausbringung von Fledermaus-Ersatzquartieren und Nistkästen für Vögel
- CEF 5 und 6: Reptilien**
 [Symbol] CEF 5
 [Symbol] CEF 6
 [Symbol] FCS 1
- Schutzausweisungen**
FFH-Lebensraumtypen
 [Symbol] 91E0 Erlen-Eschen und Weichholzlauenwälder
 [Symbol] 6510 Magere Flachland-Mähwiese
- Biotopen nach §30 BNatSchG bzw. §50a LWaldG**
 [Symbol] 168201250313 Biotop der Offenlandkartierung mit Nummer
 [Symbol] 268201251041 Biotop der Waldbiotopkartierung mit Nummer
- Naturdenkmal**
 [Symbol] 81250860002 flächenhaftes Naturdenkmal mit Nummer
- Schutzgüter**
Schutzgut Wasser
 [Symbol] Überschwemmungsgebiet
 Wasserschutzgebiet Leinbachtal
 [Symbol] Zone III und IIIA
 [Symbol] Zone IIIB
- Schutzgut Landschaft**
 [Symbol] Landschaftsschutzgebiet Nr. 1.25.060 "Leintal mit Seitentälern und angrenzenden Gebieten"
- Nachrichtliche Darstellung**
 [Symbol] Gemeindegrenze
 [Symbol] Planfeststellungsgrenze
- Technische Planung**
 [Symbol] Technische Planung
 [Symbol] Gleisschiene mit Kilometrierung
 [Symbol] Regenrückhalteraum



2. Deckblattverfahren

Name	Datum	Änderung
Kühnlein / Weber	16.05.24	3. Änderung (Aktualisierung LBP)
Kühnlein / Weber	11.03.24	2. Änderung (Aktualisierung LBP)
Porath / Sielaff	22.11.23	1. Änderung (Aktualisierung LBP)

Genehmigungsplanung: Unterlage für eine Entscheidung nach § 18 AEG

Name	Datum
bearbeitet	SW 16.05.24
gez.	LaU 16.05.24
geprüft	LG 16.05.24

gez. 16.05.24 i.V. *[Signature]*

Name	Datum
gez.	
geprüft	
A2-PL	<i>[Signature]</i>
A2-PA	
A2-IH	
A2	
EBL	

Mailänder Consult
 Mailänder Consult GmbH
 Malthustraße 13 76133 Karlsruhe
 T 0721 93280-0 F 0721 93280-10

AVG
 Albtal-Verkehrs-Gesellschaft mbH
 Tullastraße 71, 76131 Karlsruhe
 Telefon 07 21 / 61 07-0
 Telefax 07 21 / 61 07-50 09

Strecke:	Crailsheim – Heilbronn – Eppingen	Streckennummer AVG:	94950
	Leingarten - Schwaigern	DB/VzG Strecken-Nr.:	4950
Maßnahme:	2-gleisiger Ausbau Leingarten - Schwaigern	A2-PL-Projekt-Nr.:	1084
Darstellung:	Landschaftspflegerischer Begleitplan Maßnahmenplan	1:500	Anlage 2c



2. Deckblattverfahren

Name	Datum	Änderung
Kühnlein / Weber	16.05.24	3. Änderung (Aktualisierung LBP)
Kühnlein / Weber	11.03.24	2. Änderung (Aktualisierung LBP)
Porath / Sielaff	22.11.23	1. Änderung (Aktualisierung LBP)

Genehmigungsplanung: Unterlage für eine Entscheidung nach § 18 AEG

Name	Datum
bearbeitet	SW 16.05.24
gez.	LaU 16.05.24
geprüft	LG 16.05.24

Mailänder Consult
 Mailänder Consult GmbH
 Mailthyrstraße 13 76133 Karlsruhe
 T 0721 93280-0 F 0721 93280-10

gez. 16.05.24 i.V. *[Signature]*

Name	Datum
gez.	
geprüft	
A2-PL	<i>[Signature]</i>
A2-PA	
A2-IH	
A2	
EBL	

Albtal-Verkehrs-Gesellschaft mbH
 Tullastraße 71, 76131 Karlsruhe
 Telefon 07 21 / 61 07-0
 Telefax 07 21 / 61 07-50 09

Strecke:	Crailsheim – Heilbronn – Eppingen	Streckennummer AVG:	94950
	Leingarten - Schwaigern	DB/VzG Strecken-Nr.:	4950
Maßnahme:	2-gleisiger Ausbau Leingarten - Schwaigern	A2-PL-Projekt-Nr.:	1084
Darstellung:	Landschaftspflegerischer Begleitplan Maßnahmenplan	1:500	Anlage 2c

Ausgleichsmaßnahmen

A 1: Aufwertung der trassenbegleitenden Vegetation

- Anlage von Ruderalflächen
- Anlage von Staudensaum
- Anlage von Fettwiese
- Anlage von Hecken

CEF-Maßnahmen

CEF 1: Haselmaus

- Haselmauskästen
- CEF1 - Fläche

CEF 2: Avifauna und CEF 3: Fledermäuse

- Fledermauskästen
- Vogelkästen
- CEF 2 und CEF 3: Flächen zur Ausbringung von Fledermaus-Ersatzquartieren und Nistkästen für Vögel

CEF 5 und 6: Reptilien

- CEF 5
- CEF 6

Schutzausweisungen

FFH-Lebensraumtypen

- 91E0 Erlen-Eschen und Weichholzlauenwälder
- 6510 Magere Flachland-Mähwiese

Biotopen nach §30 BNatSchG bzw. §50a LWaldG

- 168201250313 Biotop der Offenlandkartierung mit Nummer
- 268201251041 Biotop der Waldbiotopkartierung mit Nummer

Naturdenkmal

- 81250860002 flächenhaftes Naturdenkmal mit Nummer

Schutzgüter

Schutzgut Wasser

- Überschwemmungsgebiet
- Wasserschutzgebiet Leinbachtal
- Zone III und IIIA
- Zone IIIB

Schutzgut Landschaft

- Landschaftsschutzgebiet Nr. 1.25.060 "Leintal mit Seitentälern und angrenzenden Gebieten"

Nachrichtliche Darstellung

- Gemeindegrenze
- Planfeststellungsgrenze

Technische Planung

- Technische Planung
- Gleisschiene mit Kilometrierung
- Regenrückhalteraum

Vermeidungsmaßnahmen

V 1: Schutz von geschützten Biotopen und hochwertigen Biotopstrukturen

- Biotopschutzzaun

V 2: Reduzierung der Inanspruchnahme unversiegelter Flächen

- Rekultivierungsfläche

V 3: Rekultivierung bauzeitlich genutzter Flächen

- Rekultivierungsfläche
- Ruderalvegetation

V 4: Wiederherstellung von geschützten Biotopen und Gehölzflächen

- Baubedingte Inanspruchnahme geschützter Biotope
- Hecken

V 5: Ökologische Baubegleitung (ÖBB)

- Gesamter Baubereich

V 6: Schutz von Gewässern während der Baumaßnahme

- Gewässerschutz
- Logistikfläche im Überschwemmungsgebiet

V 7: Installation einer angepassten Entwässerung

- Gewässerschutz

V 1 Art: Haselmaus: Bauzeitenbeschränkung zur Baufeldfreimachung und Vergrämung

- Hecken
- Baubedingte Inanspruchnahme geschützter Biotope

V 2 Art: Fledermäuse: Bauzeitenbeschränkung zur Baufeldräumung und Baumhöhlenabschluss, Beleuchtung

- Hecken
- Baubedingte Inanspruchnahme geschützter Biotope

V 3 Art: Avifauna: Bauzeitenbeschränkung zur Baufeldräumung, Anbringen von Vogelschutzmarkern

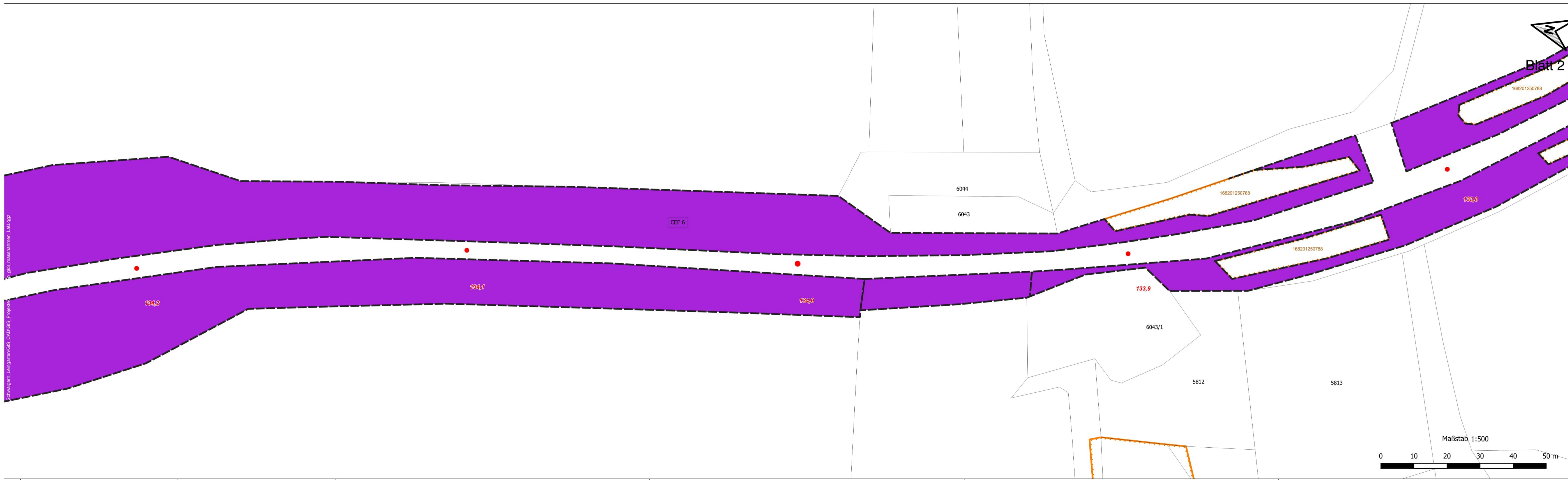
- Hecken
- Baubedingte Inanspruchnahme geschützter Biotope

V 4 Art: Reptilien: Vergrämung und Abfang, Reptilienzaun, Zwischenhälterung, genetische Analyse

- Reptilienschutzzaun

V 5 Art: Amphibien: Bergung von Amphibien im Bereich der Nasswiesen

- Bergung von Amphibien

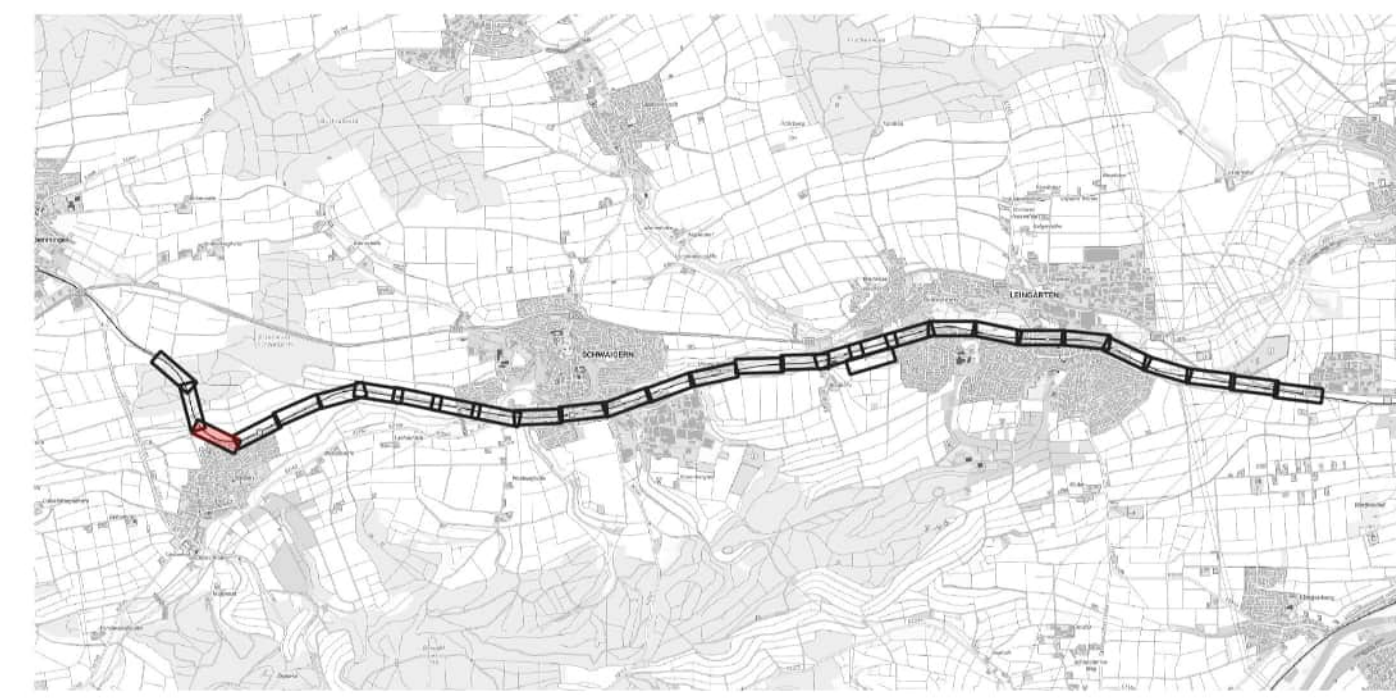


Schwaigern_Leingarten_GIS_CAD_GIS_Projekt_2023_03_massnahmen_LaU.dwg



- Vermeidungsmaßnahmen**
- V 1: Schutz von geschützten Biotopen und hochwertigen Biotopstrukturen**
- Biotopschutzzaun
- V 2: Reduzierung der Inanspruchnahme unversiegelter Flächen**
- Rekultivierungsfläche
- V 3: Rekultivierung bauzeitlich genutzter Flächen**
- Rekultivierungsfläche
 - Ruderalvegetation
- V 4: Wiederherstellung von geschützten Biotopen und Gehölzflächen**
- Baubedingte Inanspruchnahme geschützter Biotope
 - Hecken
- V 5: Ökologische Baubegleitung (ÖBB)**
- Gesamter Baubereich
- V 6: Schutz von Gewässern während der Baumaßnahme**
- Gewässerschutz
 - Logistikfläche im Überschwemmungsgebiet
- V 7: Installation einer angepassten Entwässerung**
- Gewässerschutz
- V 1 Art: Haselmaus: Bauzeitenbeschränkung zur Baufeldfreimachung und Vergrämung**
- Hecken
 - Baubedingte Inanspruchnahme geschützter Biotope
- V 2 Art: Fledermäuse: Bauzeitenbeschränkung zur Baufeldräumung und Baumhöhlenabschluss, Beleuchtung**
- Hecken
 - Baubedingte Inanspruchnahme geschützter Biotope
- V 3 Art: Avifauna: Bauzeitenbeschränkung zur Baufeldräumung, Anbringen von Vogelschutzmarkern**
- Hecken
 - Baubedingte Inanspruchnahme geschützter Biotope
- V 4 Art: Reptilien: Vergrämung und Abfang, Reptilienzaun, Zwischenhälterung, genetische Analyse**
- Reptilienschutzzaun
- V 5 Art: Amphibien: Bergung von Amphibien im Bereich der Nasswiesen**
- Bergung von Amphibien

- Ausgleichsmaßnahmen**
- A 1: Aufwertung der trassenbegleitenden Vegetation**
- Anlage von Ruderalflächen
 - Anlage von Staudensaum
 - Anlage von Fettwiese
 - Anlage von Hecken
- CEF-Maßnahmen**
- CEF 1: Haselmaus**
- Haselmauskästen
 - CEF1 - Fläche
- CEF 2: Avifauna und CEF 3: Fledermäuse**
- Fledermauskästen
 - Vogelkästen
 - CEF 2 und CEF 3: Flächen zur Ausbringung von Fledermaus-Ersatzquartieren und Nistkästen für Vögel
- CEF 5 und 6: Reptilien**
- CEF 5
 - CEF 6
 - FCS 1
- Schutzausweisungen**
- FFH-Lebensraumtypen**
- 91E0 Erlen-Eschen und Weichholzlauenwälder
 - 6510 Magere Flachland-Mähwiese
- Biotopen nach §30 BNatSchG bzw. §50a LWaldG**
- 168201250313 Biotop der Offenlandkartierung mit Nummer
 - 268201251041 Biotop der Waldbiotopkartierung mit Nummer
- Naturdenkmal**
- 81250860002 flächenhaftes Naturdenkmal mit Nummer
- Schutzgüter**
- Schutzgut Wasser**
- Überschwemmungsgebiet
- Wasserschutzgebiet Leinbachtal**
- Zone III und IIIA
 - Zone IIIB
- Schutzgut Landschaft**
- Landschaftsschutzgebiet Nr. 1.25.060 "Leintal mit Seitentälern und angrenzenden Gebieten"
- Nachrichtliche Darstellung**
- Gemeindegrenze
 - Planfeststellungsgrenze
- Technische Planung**
- Technische Planung
 - Gleisschiene mit Kilometrierung
 - Regenrückhalteraum



2. Deckblattverfahren

Name	Datum	Änderung
Kühnlein / Weber	16.05.24	3. Änderung (Aktualisierung LBP)
Kühnlein / Weber	11.03.24	2. Änderung (Aktualisierung LBP)
Porath / Sielaff	22.11.23	1. Änderung (Aktualisierung LBP)

Genehmigungsplanung: Unterlage für eine Entscheidung nach § 18 AEG

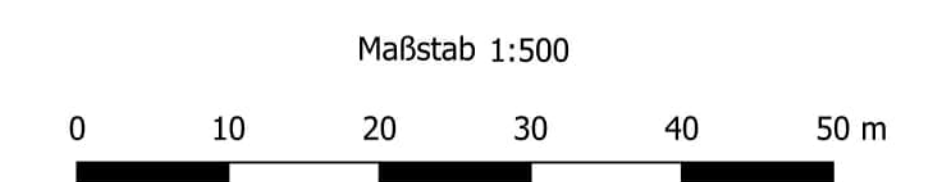
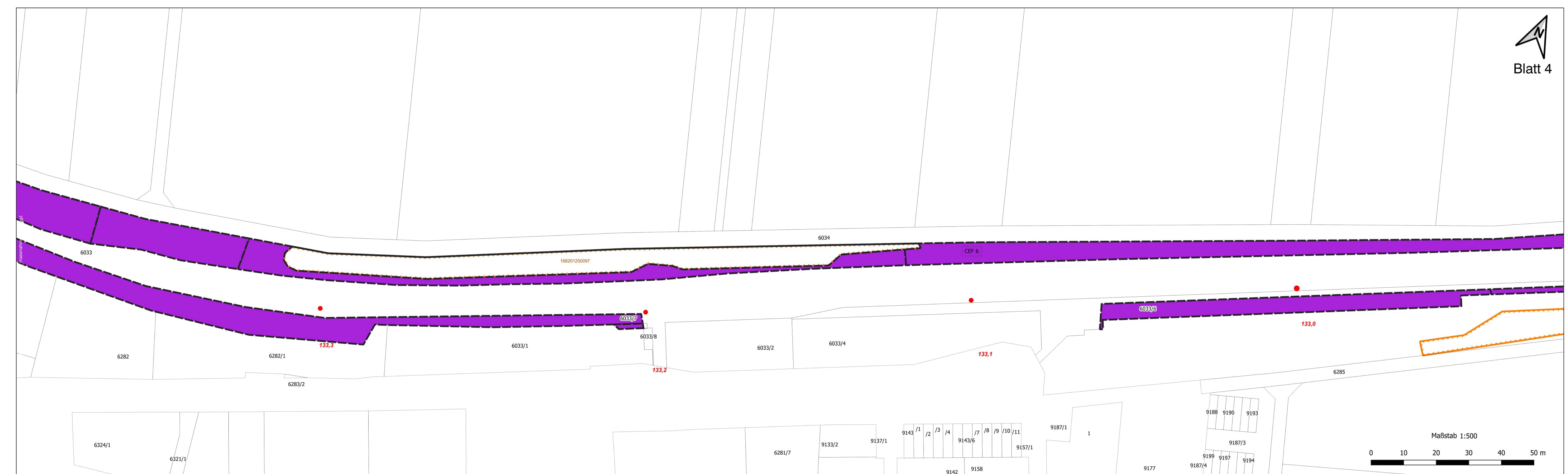
Name	Datum
bearbeitet	SW 16.05.24
gez.	LaU 16.05.24
geprüft	LG 16.05.24

Name	Datum
gez.	
geprüft	
A2-PL	
A2-PA	
A2-IH	
A2	
EBL	

Mailänder Consult
 Mailänder Consult GmbH
 Mathystraße 13 76133 Karlsruhe
 T 0721 93280-0 F 0721 93280-10

AVG
 Albtal-Verkehrs-Gesellschaft mbH
 Tullastraße 71, 76131 Karlsruhe
 Telefon 07 21 / 61 07-0
 Telefax 07 21 / 61 07-50 09

Strecke:	Crailsheim – Heilbronn – Eppingen	Streckennummer AVG:	94950
	Leingarten - Schwaigern	DB/VzG Strecken-Nr.:	4950
Maßnahme:	2-gleisiger Ausbau Leingarten - Schwaigern	A2-PL-Projekt-Nr.:	1084
Darstellung:	Landschaftspflegerischer Begleitplan Maßnahmenplan	1:500	Anlage 2c



- Vermeidungsmaßnahmen**
V 1: Schutz von geschützten Biotopen und hochwertigen Biotopstrukturen
 - - - Biotopschutzzaun
- V 2: Reduzierung der Inanspruchnahme unversiegelter Flächen**
 [Symbol] Rekultivierungsfläche
- V 3: Rekultivierung bauzeitlich genutzter Flächen**
 [Symbol] Rekultivierungsfläche
 [Symbol] Ruderalvegetation
- V 4: Wiederherstellung von geschützten Biotopen und Gehölzflächen**
 [Symbol] Baubedingte Inanspruchnahme geschützter Biotope
 [Symbol] Hecken
- V 5: Ökologische Baubegleitung (ÖBB)**
 [Symbol] Gesamter Baubereich
- V 6: Schutz von Gewässern während der Baumaßnahme**
 [Symbol] Gewässerschutz
 [Symbol] Logistikfläche im Überschwemmungsgebiet
- V 7: Installation einer angepassten Entwässerung**
 [Symbol] Gewässerschutz
- V 1 Art: Haselmaus: Bauzeitenbeschränkung zur Baufeldfreimachung und Vergrämung**
 [Symbol] Hecken
 [Symbol] Baubedingte Inanspruchnahme geschützter Biotope
- V 2 Art: Fledermäuse: Bauzeitenbeschränkung zur Baufeldräumung und Baumhöhlenabschluss, Beleuchtung**
 [Symbol] Hecken
 [Symbol] Baubedingte Inanspruchnahme geschützter Biotope
- V 3 Art: Avifauna: Bauzeitenbeschränkung zur Baufeldräumung, Anbringen von Vogelschutzmarkern**
 [Symbol] Hecken
 [Symbol] Baubedingte Inanspruchnahme geschützter Biotope
- V 4 Art: Reptilien: Vergrämung und Abfang, Reptilienzaun, Zwischenhälterung, genetische Analyse**
 [Symbol] Reptilienschutzzaun
- V 5 Art: Amphibien: Bergung von Amphibien im Bereich der Nasswiesen**
 [Symbol] Bergung von Amphibien

- Ausgleichsmaßnahmen**
A 1: Aufwertung der trassenbegleitenden Vegetation
 [Symbol] Anlage von Ruderalflächen
 [Symbol] Anlage von Staudensaum
 [Symbol] Anlage von Fettwiese
 [Symbol] Anlage von Hecken
- CEF-Maßnahmen**
CEF 1: Haselmaus
 [Symbol] Haselmauskästen
 [Symbol] CEF1 - Fläche
- CEF 2: Avifauna und CEF 3: Fledermäuse**
 [Symbol] Fledermauskästen
 [Symbol] Vogelkästen
 [Symbol] CEF 2 und CEF 3: Flächen zur Ausbringung von Fledermaus-Ersatzquartieren und Nistkästen für Vögel
- CEF 5 und 6: Reptilien**
 [Symbol] CEF 5
 [Symbol] CEF 6
 [Symbol] FCS 1
- Schutzausweisungen**
FFH-Lebensraumtypen
 [Symbol] 91E0 Erlen-Eschen und Weichholzlauenwälder
 [Symbol] 6510 Magere Flachland-Mähwiese
- Biotopen nach §30 BNatSchG bzw. §50a LWaldG**
 [Symbol] 168201250313 Biotop der Offenlandkartierung mit Nummer
 [Symbol] 268201251041 Biotop der Waldbiotopkartierung mit Nummer
- Naturdenkmal**
 [Symbol] 81250860002 flächenhaftes Naturdenkmal mit Nummer
- Schutzgüter**
Schutzgut Wasser
 [Symbol] Überschwemmungsgebiet
- Wasserschutzgebiet Leinbachtal**
 [Symbol] Zone III und IIIA
 [Symbol] Zone IIIB
- Schutzgut Landschaft**
 [Symbol] Landschaftsschutzgebiet Nr. 1.25.060 "Leintal mit Seitentälern und angrenzenden Gebieten"

Nachrichtliche Darstellung
 [Symbol] Gemeindegrenze
 [Symbol] Planfeststellungsgrenze

Technische Planung
 [Symbol] Technische Planung
 [Symbol] Gleisschiene mit Kilometrierung
 [Symbol] Regenrückhalteraum

2. Deckblattverfahren

Kühnlein / Weber	16.05.24	3. Änderung (Aktualisierung LBP)
Kühnlein / Weber	11.03.24	2. Änderung (Aktualisierung LBP)
Porath / Sielaff	22.11.23	1. Änderung (Aktualisierung LBP)
Name	Datum	Änderung

Genehmigungsplanung: Unterlage für eine Entscheidung nach § 18 AEG

Name	Datum	
bearbeitet	SW	16.05.24
gez.	LaU	16.05.24
geprüft	LG	16.05.24
Name	Datum	
gez.		
geprüft		
A2-PL	[Signature]	
A2-PA		
A2-IH		
A2		
EBL		

Mailänder Consult Mailänder Consult GmbH
 Mailthyrstraße 13 76133 Karlsruhe
 T 0721 93280-0 F 0721 93280-10

gez. 16.05.24 i.V. [Signature]

Albtal-Verkehrs-Gesellschaft mbH
 Tullastr. 71, 76131 Karlsruhe
 Telefon 07 21 / 61 07-0
 Telefax 07 21 / 61 07-50 09

AVG

Strecke:	Crailsheim – Heilbronn – Eppingen	Streckennummer AVG:	94950
	Leingarten - Schwaigern	DB/VzG Strecken-Nr.:	4950
Maßnahme:	2-gleisiger Ausbau Leingarten - Schwaigern	A2-PL-Projekt-Nr.:	1084
Darstellung:	Landschaftspflegerischer Begleitplan Maßnahmenplan	1:500	Anlage 2c



2. Deckblattverfahren

Kühnlein / Weber	16.05.24	3. Änderung (Aktualisierung LBP)
Kühnlein / Weber	11.03.24	2. Änderung (Aktualisierung LBP)
Porath / Sielaff	22.11.23	1. Änderung (Aktualisierung LBP)
Name	Datum	Änderung

Genehmigungsplanung: Unterlage für eine Entscheidung nach § 18 AEG

bearbeitet	SW	16.05.24	 Mailänder Consult GmbH Malthustraße 13 76133 Karlsruhe T 0721 93280-0 F 0721 93280-10
gez.	LaU	16.05.24	
geprüft	LG	16.05.24	
gez.			gez. 16.05.24 i.V. 
geprüft			 Albtal-Verkehrs-Gesellschaft mbH Tullastraße 71, 76131 Karlsruhe Telefon 07 21 / 61 07-0 Telefax 07 21 / 61 07-50 09
A2-PL			
A2-PA			
A2-IH			
A2			
EBL			

Strecke:	Crailsheim – Heilbronn – Eppingen	Streckennummer AVG:	94950
	Leingarten - Schwaigern	DB/VzG Strecken-Nr.:	4950
Maßnahme:	2-gleisiger Ausbau Leingarten - Schwaigern	A2-PL-Projekt-Nr.:	1084
Darstellung:	Landschaftspflegerischer Begleitplan Maßnahmenplan	1:500	Anlage 2c

Ausgleichsmaßnahmen

A 1: Aufwertung der trassenbegleitenden Vegetation

- Anlage von Ruderalflächen
- Anlage von Staudensaum
- Anlage von Fettwiese
- Anlage von Hecken

CEF-Maßnahmen

CEF 1: Haselmaus

- Haselmauskästen
- CEF1 - Fläche

CEF 2: Avifauna und CEF 3: Fledermäuse

- Fledermauskästen
- Vogelkästen
- CEF 2 und CEF 3: Flächen zur Ausbringung von Fledermaus-Ersatzquartieren und Nistkästen für Vögel

CEF 5 und 6: Reptilien

- CEF 5
- CEF 6
- FCS 1

Schutzausweisungen

FFH-Lebensraumtypen

- 91E0 Erlen-Eschen und Weichholzlauenwälder
- 6510 Magere Flachland-Mähwiese

Biotopen nach §30 BNatSchG bzw. §50a LWaldG

- 168201250313 Biotop der Offenlandkartierung mit Nummer
- 268201251041 Biotop der Waldbiotopkartierung mit Nummer

Naturdenkmal

- 81250860002 flächenhaftes Naturdenkmal mit Nummer

Schutzgüter

Schutzgut Wasser

- Überschwemmungsgebiet

Wasserschutzgebiet Leinbachtal

- Zone III und IIIA
- Zone IIIB

Schutzgut Landschaft

- Landschaftsschutzgebiet Nr. 1.25.060 "Leintal mit Seitentälern und angrenzenden Gebieten"

Nachrichtliche Darstellung

- Gemeindegrenze
- Planfeststellungsgrenze

Technische Planung

- Technische Planung
- Gleisschiene mit Kilometrierung
- Regenrückhalteraum

Vermeidungsmaßnahmen

V 1: Schutz von geschützten Biotopen und hochwertigen Biotopstrukturen

- Biotopschutzzaun

V 2: Reduzierung der Inanspruchnahme unversiegelter Flächen

- Rekultivierungsfläche

V 3: Rekultivierung bauzeitlich genutzter Flächen

- Rekultivierungsfläche
- Ruderalvegetation

V 4: Wiederherstellung von geschützten Biotopen und Gehölzflächen

- Baubedingte Inanspruchnahme geschützter Biotope
- Hecken

V 5: Ökologische Baubegleitung (ÖBB)

- Gesamter Baubereich

V 6: Schutz von Gewässern während der Baumaßnahme

- Gewässerschutz
- Logistikfläche im Überschwemmungsgebiet

V 7: Installation einer angepassten Entwässerung

- Gewässerschutz

V 1 Art: Haselmaus: Bauzeitenbeschränkung zur Baufeldfreimachung und Vergrämung

- Hecken
- Baubedingte Inanspruchnahme geschützter Biotope

V 2 Art: Fledermäuse: Bauzeitenbeschränkung zur Baufeldräumung und Baumhöhlenabschluss, Beleuchtung

- Hecken
- Baubedingte Inanspruchnahme geschützter Biotope

V 3 Art: Avifauna: Bauzeitenbeschränkung zur Baufeldräumung, Anbringen von Vogelschutzmarkern

- Hecken
- Baubedingte Inanspruchnahme geschützter Biotope

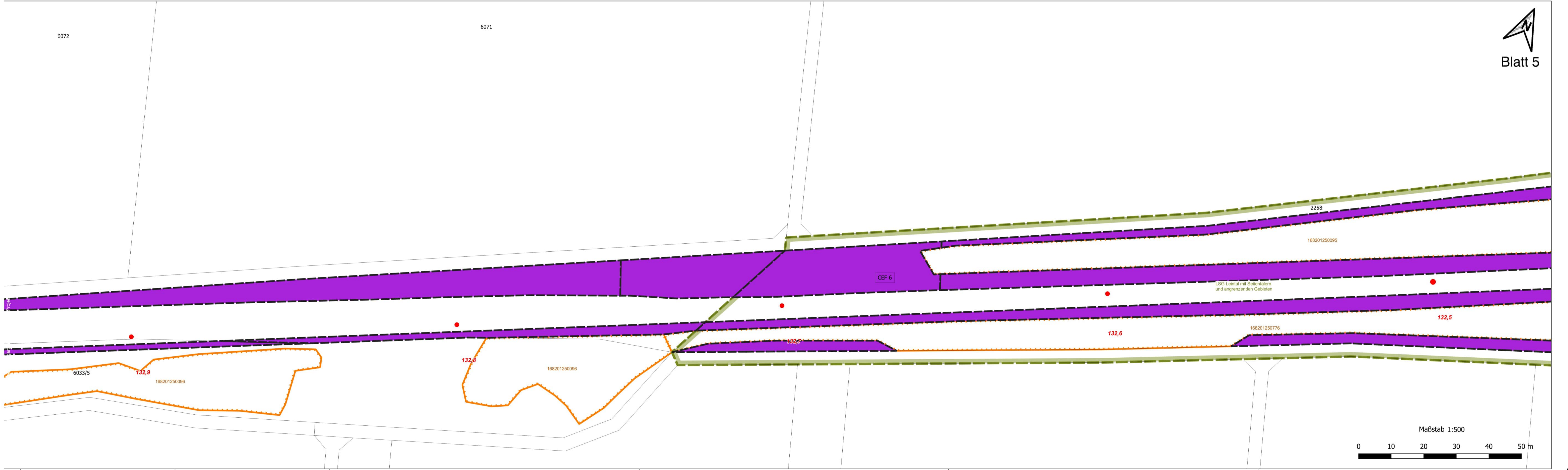
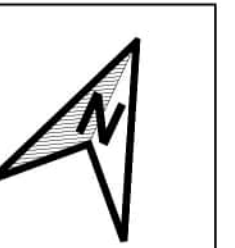
V 4 Art: Reptilien: Vergrämung und Abfang, Reptilienzaun, Zwischenhälterung, genetische Analyse

- Reptilienschutzzaun

V 5 Art: Amphibien: Bergung von Amphibien im Bereich der Nasswiesen

- Bergung von Amphibien

Blatt 5



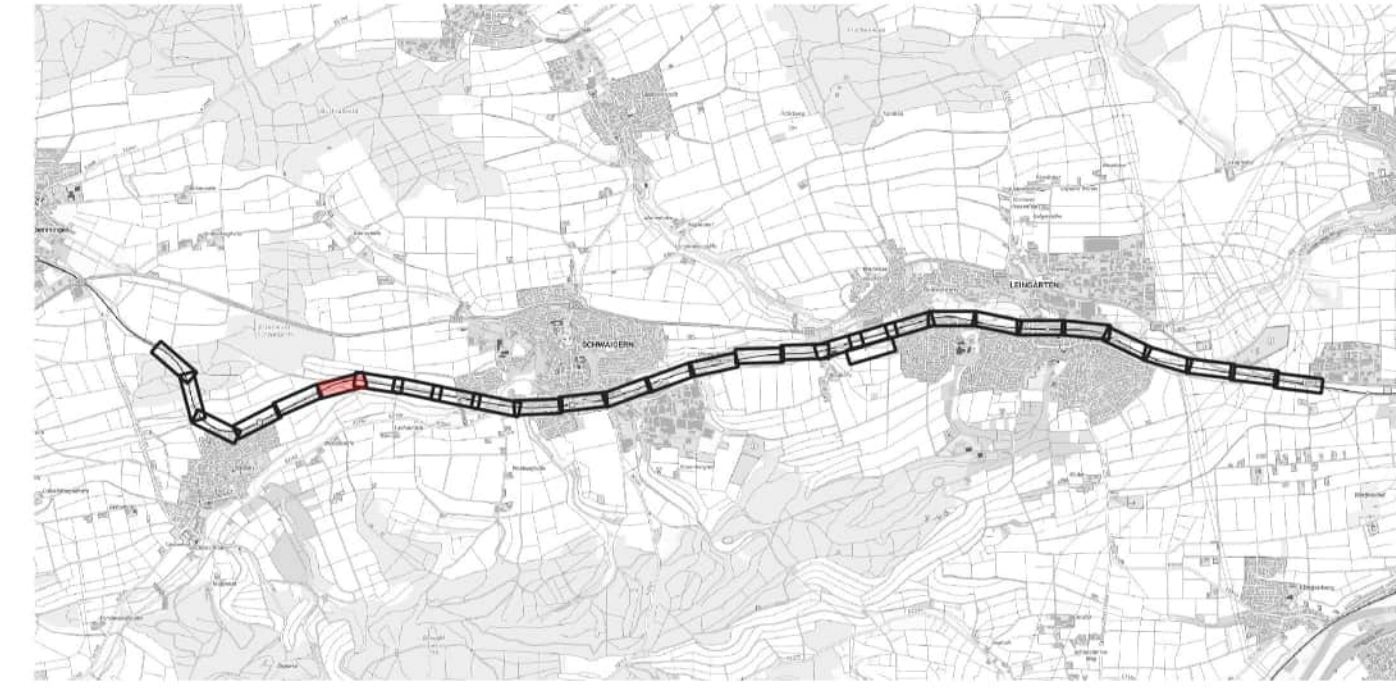
Maßstab 1:500



- Vermeidungsmaßnahmen**
V 1: Schutz von geschützten Biotopen und hochwertigen Biotopstrukturen
 --- Biotopschutzzaun
- V 2: Reduzierung der Inanspruchnahme unversiegelter Flächen**
 [diagonal lines] Rekultivierungsfläche
- V 3: Rekultivierung bauzeitlich genutzter Flächen**
 [diagonal lines] Rekultivierungsfläche
 [light green] Ruderalvegetation
- V 4: Wiederherstellung von geschützten Biotopen und Gehölzflächen**
 [diagonal lines] Baubedingte Inanspruchnahme geschützter Biotope
 [dark green] Hecken
- V 5: Ökologische Baubegleitung (ÖBB)**
 [dashed box] Gesamter Baubereich
- V 6: Schutz von Gewässern während der Baumaßnahme**
 [light blue] Gewässerschutz
 [hatched] Logistikfläche im Überschwemmungsgebiet
- V 7: Installation einer angepassten Entwässerung**
 [light blue] Gewässerschutz
- V 1 Art: Haselmaus: Bauzeitenbeschränkung zur Baufeldfreimachung und Vergrämung**
 [dark green] Hecken
 [diagonal lines] Baubedingte Inanspruchnahme geschützter Biotope
- V 2 Art: Fledermäuse: Bauzeitenbeschränkung zur Baufeldräumung und Baumhöhlenbeschluss, Beleuchtung**
 [dark green] Hecken
 [diagonal lines] Baubedingte Inanspruchnahme geschützter Biotope
- V 3 Art: Avifauna: Bauzeitenbeschränkung zur Baufeldräumung, Anbringen von Vogelschutzmarkern**
 [dark green] Hecken
 [diagonal lines] Baubedingte Inanspruchnahme geschützter Biotope
- V 4 Art: Reptilien: Vergrämung und Abfang, Reptilienzaun, Zwischenhälterung, genetische Analyse**
 [pink dashed line] Reptilienschutzzaun
- V 5 Art: Amphibien: Bergung von Amphibien im Bereich der Nasswiesen**
 [hatched] Bergung von Amphibien

- Ausgleichsmaßnahmen**
A 1: Aufwertung der trassenbegleitenden Vegetation
 [light green] Anlage von Ruderalflächen
 [yellow] Anlage von Staudensaum
 [green] Anlage von Fettwiese
 [dark green] Anlage von Hecken
- CEF-Maßnahmen**
CEF 1: Haselmaus
 [house icon] Haselmauskästen
 [pink square] CEF1 - Fläche
- CEF 2: Avifauna und CEF 3: Fledermäuse**
 [house icon] Fledermauskästen
 [house icon] Vogelkästen
 [hatched] CEF 2 und CEF 3: Flächen zur Ausbringung von Fledermaus-Ersatzquartieren und Nistkästen für Vögel
- CEF 5 und 6: Reptilien**
 [brown square] CEF 5
 [purple square] CEF 6
 [green line] FCS 1
- Schutzausweisungen**
FFH-Lebensraumtypen
 [diagonal lines] 91E0 Erlen-Eschen und Weichholzlauerwälder
 [diagonal lines] 6510 Magere Flachland-Mähwiese
- Biotopen nach §30 BNatSchG bzw. §50a LWaldG**
 [orange dashed] 168201250313 Biotop der Offenlandkartierung mit Nummer
 [green dashed] 268201251041 Biotop der Waldbiotopkartierung mit Nummer
- Naturdenkmal**
 [green dashed] 81250860002 flächenhaftes Naturdenkmal mit Nummer
- Schutzgüter**
Schutzgut Wasser
 [dashed box] Überschwemmungsgebiet
 [hatched] Wasserschutzgebiet Leinbachtal
 [hatched] Zone III und IIIA
 [hatched] Zone IIIB
- Schutzgut Landschaft**
 [green dashed] Landschaftsschutzgebiet Nr. 1.25.060 "Leintal mit Seitentälern und angrenzenden Gebieten"

- Nachrichtliche Darstellung**
 [dashed box] Gemeindegrenze
 [dashed box] Planfeststellungsgrenze
- Technische Planung**
 [red line] Technische Planung
 [red line with arrow] Gleisschiene mit Kilometrierung
 [light blue] Regenrückhalteraum



2. Deckblattverfahren


Kühnlein / Weber	16.05.24	3. Änderung (Aktualisierung LBP)
Kühnlein / Weber	11.03.24	2. Änderung (Aktualisierung LBP)
Porath / Sielaff	22.11.23	1. Änderung (Aktualisierung LBP)
Name	Datum	Änderung

Genehmigungsplanung: Unterlage für eine Entscheidung nach § 18 AEG

bearbeitet	Name	Datum	 Mailänder Consult GmbH Mathystraße 13 76133 Karlsruhe T 0721 93280-0 F 0721 93280-10
gez.	SW	16.05.24	
geprüft	LaU	16.05.24	
	geprüft	LG	16.05.24
	Name	Datum	gez. 16.05.24 i.V.
gez.			
geprüft			Albtal-Verkehrs-Gesellschaft mbH Tullastraße 71, 76131 Karlsruhe Telefon 07 21 / 61 07-0 Telefax 07 21 / 61 07-50 09
A2-PL			
A2-PA			
A2-IH			
A2			
EBL			

Strecke:	Crailsheim – Heilbronn – Eppingen		Streckennummer AVG:	94950
	Leingarten - Schwaigern		DB/VzG Strecken-Nr.:	4950
Maßnahme:	2-gleisiger Ausbau Leingarten - Schwaigern		A2-PL-Projekt-Nr.:	1084
Darstellung:	Landschaftspflegerischer Begleitplan Maßnahmenplan		1:500	Anlage 2c





- Vermeidungsmaßnahmen**
- V 1: Schutz von geschützten Biotopen und hochwertigen Biotopstrukturen**
- Biotopschutzzaun
- V 2: Reduzierung der Inanspruchnahme unversiegelter Flächen**
- Rekultivierungsfläche
- V 3: Rekultivierung bauezeitlich genutzter Flächen**
- Rekultivierungsfläche
 - Ruderalvegetation
- V 4: Wiederherstellung von geschützten Biotopen und Gehölzflächen**
- Baubedingte Inanspruchnahme geschützter Biotope
 - Hecken
- V 5: Ökologische Baubegleitung (ÖBB)**
- Gesamter Baubereich
- V 6: Schutz von Gewässern während der Baumaßnahme**
- Gewässerschutz
 - Logistikfläche im Überschwemmungsgebiet
- V 7: Installation einer angepassten Entwässerung**
- Gewässerschutz
- V 1 Art: Haselmaus: Bauzeitenbeschränkung zur Baufeldfreimachung und Vergrämung**
- Hecken
 - Baubedingte Inanspruchnahme geschützter Biotope
- V 2 Art: Fledermäuse: Bauzeitenbeschränkung zur Baufeldräumung und Baumhöhlenabschluss, Beleuchtung**
- Hecken
 - Baubedingte Inanspruchnahme geschützter Biotope
- V 3 Art: Avifauna: Bauzeitenbeschränkung zur Baufeldräumung, Anbringen von Vogelschutzmarkern**
- Hecken
 - Baubedingte Inanspruchnahme geschützter Biotope
- V 4 Art: Reptilien: Vergrämung und Abfang, Reptilienzaun, Zwischenhälterung, genetische Analyse**
- Reptilienschutzzaun
- V 5 Art: Amphibien: Bergung von Amphibien im Bereich der Nasswiesen**
- Bergung von Amphibien

- Ausgleichsmaßnahmen**
- A 1: Aufwertung der trassenbegleitenden Vegetation**
- Anlage von Ruderalflächen
 - Anlage von Staudensaum
 - Anlage von Fettwiese
 - Anlage von Hecken
- CEF-Maßnahmen**
- CEF 1: Haselmaus**
- Haselmauskästen
 - CEF1 - Fläche
- CEF 2: Avifauna und CEF 3: Fledermäuse**
- Fledermauskästen
 - Vogelkästen
 - CEF 2 und CEF 3: Flächen zur Ausbringung von Fledermaus-Ersatzquartieren und Nistkästen für Vögel
- CEF 5 und 6: Reptilien**
- CEF 5
 - CEF 6
 - FCS 1
- Schutzausweisungen**
- FFH-Lebensraumtypen**
- 91E0 Erlen-Eschen und Weichholzlauenwälder
 - 6510 Magere Flachland-Mähwiese
- Biotopen nach §30 BNatSchG bzw. §50a LWaldG**
- 168201250313 Biotop der Offenlandkartierung mit Nummer
 - 268201251041 Biotop der Waldbiotopkartierung mit Nummer
- Naturdenkmal**
- 81250860002 flächenhaftes Naturdenkmal mit Nummer
- Schutzgüter**
- Schutzgut Wasser**
- Überschwemmungsgebiet
- Wasserschutzgebiet Leinbachtal**
- Zone III und IIIA
 - Zone IIIB
- Schutzgut Landschaft**
- Landschaftsschutzgebiet Nr. 1.25.060 "Leintal mit Seitentälern und angrenzenden Gebieten"
- Nachrichtliche Darstellung**
- Gemeindegrenze
 - Planfeststellungsgrenze
- Technische Planung**
- Technische Planung
 - Gleisschiene mit Kilometrierung
 - Regenrückhalteraum



2. Deckblattverfahren

Name	Datum	Änderung
Kühnlein / Weber	16.05.24	3. Änderung (Aktualisierung LBP)
Kühnlein / Weber	11.03.24	2. Änderung (Aktualisierung LBP)
Porath / Sielaff	22.11.23	1. Änderung (Aktualisierung LBP)

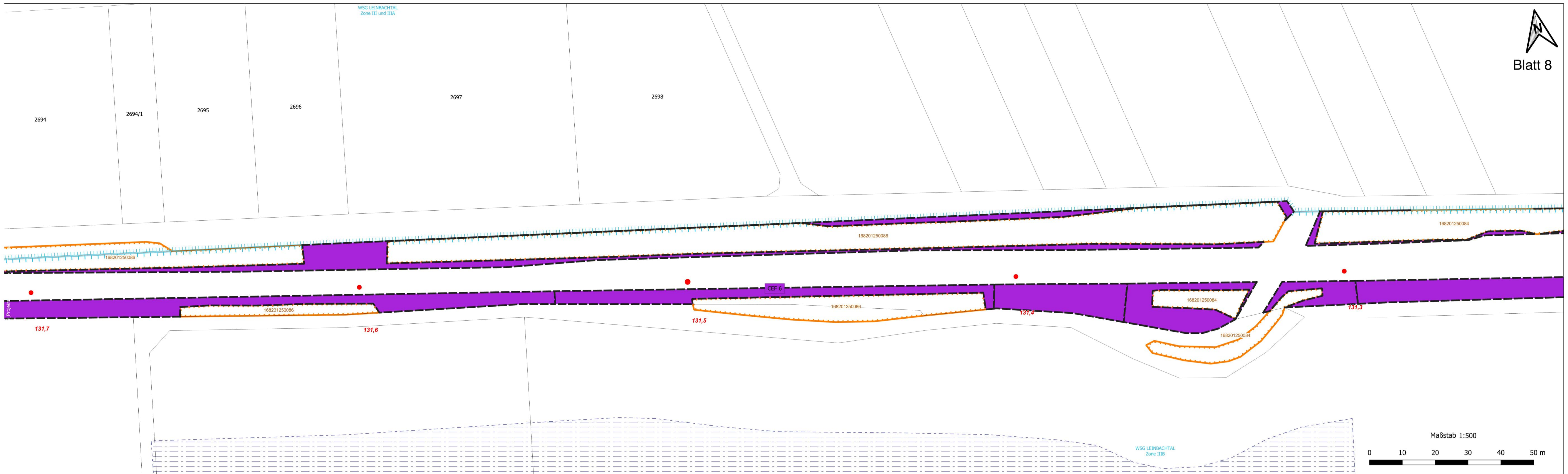
Genehmigungsplanung: Unterlage für eine Entscheidung nach § 18 AEG

Name	Datum
bearbeitet: SW	16.05.24
gez.: LaU	16.05.24
geprüft: LG	16.05.24
gez.:	
geprüft: A2-PL	
A2-PA	
A2-IH	
A2	
EBL	

Mailänder Consult
 Mailänder Consult GmbH
 Malthustraße 13 76133 Karlsruhe
 T 0721 93280-0 F 0721 93280-10

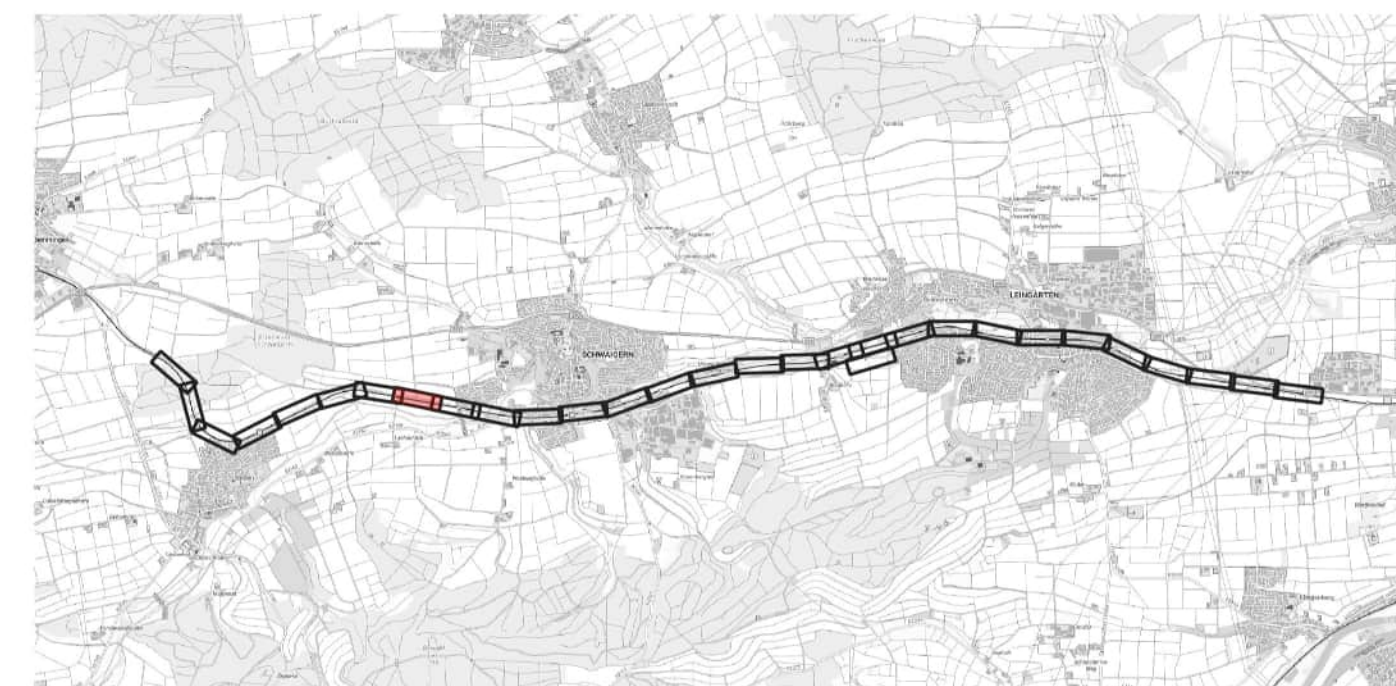
AVG
 Albtal-Verkehrs-Gesellschaft mbH
 Tullastraße 71, 76131 Karlsruhe
 Telefon 07 21 / 61 07-0
 Telefax 07 21 / 61 07-50 09

Strecke: Crailsheim – Heilbronn – Eppingen	Streckennummer AVG: 94950
Leingarten - Schwaigern	DB/VzG Strecken-Nr.: 4950
Maßnahme: 2-gleisiger Ausbau Leingarten - Schwaigern	A2-PL-Projekt-Nr.: 1084
Darstellung: Landschaftspflegerischer Begleitplan Maßnahmenplan	1:500 Anlage 2c



- Vermeidungsmaßnahmen**
V 1: Schutz von geschützten Biotopen und hochwertigen Biotopstrukturen
 - - - Biotopschutzzaun
- V 2: Reduzierung der Inanspruchnahme unversiegelter Flächen**
 [diagonal lines] Rekultivierungsfläche
- V 3: Rekultivierung bauzeitlich genutzter Flächen**
 [diagonal lines] Rekultivierungsfläche
 [light green] Ruderalvegetation
- V 4: Wiederherstellung von geschützten Biotopen und Gehölzflächen**
 [diagonal lines] Baubedingte Inanspruchnahme geschützter Biotope
 [green] Hecken
- V 5: Ökologische Baubegleitung (ÖBB)**
 [dashed line] Gesamter Baubereich
- V 6: Schutz von Gewässern während der Baumaßnahme**
 [light blue] Gewässerschutz
 [diagonal lines] Logistikkfläche im Überschwemmungsgebiet
- V 7: Installation einer angepassten Entwässerung**
 [light blue] Gewässerschutz
- V 1 Art: Haselmaus: Bauzeitenbeschränkung zur Baufeldfreimachung und Vergrämung**
 [green] Hecken
 [diagonal lines] Baubedingte Inanspruchnahme geschützter Biotope
- V 2 Art: Fledermäuse: Bauzeitenbeschränkung zur Baufeldräumung und Baumhöhlenabschluss, Beleuchtung**
 [green] Hecken
 [diagonal lines] Baubedingte Inanspruchnahme geschützter Biotope
- V 3 Art: Avifauna: Bauzeitenbeschränkung zur Baufeldräumung, Anbringen von Vogelschutzmarkern**
 [green] Hecken
 [diagonal lines] Baubedingte Inanspruchnahme geschützter Biotope
- V 4 Art: Reptilien: Vergrämung und Abfang, Reptilienzaun, Zwischenhälterung, genetische Analyse**
 [pink line] Reptilienschutzzaun
- V 5 Art: Amphibien: Bergung von Amphibien im Bereich der Nasswiesen**
 [diagonal lines] Bergung von Amphibien

- Ausgleichsmaßnahmen**
A 1: Aufwertung der trassenbegleitenden Vegetation
 [light green] Anlage von Ruderalflächen
 [yellow] Anlage von Staudensaum
 [light green] Anlage von Fettwiese
 [green] Anlage von Hecken
- CEF-Maßnahmen**
CEF 1: Haselmaus
 [house icon] Haselmauskästen
 [pink square] CEF1 - Fläche
- CEF 2: Avifauna und CEF 3: Fledermäuse**
 [house icon] Fledermauskästen
 [house icon] Vogelkästen
 [orange square] CEF 2 und CEF 3: Flächen zur Ausbringung von Fledermaus-Ersatzquartieren und Nistkästen für Vögel
- CEF 5 und 6: Reptilien**
 [brown square] CEF 5
 [purple square] CEF 6
 [green line] FCS 1
- Schutzausweisungen**
FFH-Lebensraumtypen
 [diagonal lines] 91E0 Erlen-Eschen und Weichholzlauenwälder
 [diagonal lines] 6510 Magere Flachland-Mähwiese
- Biotopen nach §30 BNatSchG bzw. §50a LWaldG**
 [orange square] 168201250086 Biotop der Offenlandkartierung mit Nummer
 [green square] 268201251041 Biotop der Waldbiotopkartierung mit Nummer
- Naturdenkmal**
 [green square] 81250860002 flächenhaftes Naturdenkmal mit Nummer
- Schutzgüter**
Schutzgut Wasser
 [dashed line] Überschwemmungsgebiet
 Wasserschutzgebiet Leinbachtal
 [diagonal lines] Zone III und IIIA
 [diagonal lines] Zone IIIB
- Schutzgut Landschaft**
 [green square] Landschaftsschutzgebiet Nr. 1.25.060 "Leintal mit Seitentälern und angrenzenden Gebieten"
- Nachrichtliche Darstellung**
 [dashed line] Gemeindegrenze
 [dashed line] Planfeststellungsgrenze
- Technische Planung**
 [red line] Technische Planung
 [red line with arrow] 128,8 Gleisschiene mit Kilometrierung
 [light blue square] Regenrückhalteraum



2. Deckblattverfahren

Name	Datum	Änderung
Kühnlein / Weber	16.05.24	3. Änderung (Aktualisierung LBP)
Kühnlein / Weber	11.03.24	2. Änderung (Aktualisierung LBP)
Porath / Sielaff	22.11.23	1. Änderung (Aktualisierung LBP)

Genehmigungsplanung: Unterlage für eine Entscheidung nach § 18 AEG

Name	Datum
bearbeitet SW	16.05.24
gez. LaU	16.05.24
geprüft LG	16.05.24
gez.	
geprüft A2-PL	
A2-PA	
A2-IH	
A2	
EBL	

Mailänder Consult
 Mailänder Consult GmbH
 Malthustraße 13 76133 Karlsruhe
 T 0721 93280-0 F 0721 93280-10
 gez. 16.05.24 i.V.

AVG
 Albtal-Verkehrs-Gesellschaft mbH
 Tullastraße 71, 76131 Karlsruhe
 Telefon 07 21 / 61 07-0
 Telefax 07 21 / 61 07-50 09

Strecke:	Crailsheim – Heilbronn – Eppingen	Streckennummer AVG:	94950
	Leingarten - Schwaigern	DB/VzG Strecken-Nr.:	4950
Maßnahme:	2-gleisiger Ausbau Leingarten - Schwaigern	A2-PL-Projekt-Nr.:	1084
Darstellung:	Landschaftspflegerischer Begleitplan Maßnahmenplan	1:500	Anlage 2c

WSG LEINBACHTAL
Zone III und IIIA

WSG LEINBACHTAL
Zone IIIB

Maßstab 1:500



Vermeidungsmaßnahmen

V 1: Schutz von geschützten Biotopen und hochwertigen Biotopstrukturen

--- Biotopschutzzaun

V 2: Reduzierung der Inanspruchnahme unversiegelter Flächen

Rekultivierungsfläche

V 3: Rekultivierung bauzeitlich genutzter Flächen

Rekultivierungsfläche

Ruderalvegetation

V 4: Wiederherstellung von geschützten Biotopen und Gehölzflächen

Baubedingte Inanspruchnahme geschützter Biotope

Hecken

V 5: Ökologische Baubegleitung (ÖBB)

Gesamter Baubereich

V 6: Schutz von Gewässern während der Baumaßnahme

Gewässerschutz

Logistikfläche im Überschwemmungsgebiet

V 7: Installation einer angepassten Entwässerung

Gewässerschutz

V 1 Art: Haselmaus: Bauzeitenbeschränkung zur Baufeldfreimachung und Vergrämung

Hecken

Baubedingte Inanspruchnahme geschützter Biotope

V 2 Art: Fledermäuse: Bauzeitenbeschränkung zur Baufeldräumung und Baumhöhlenabschluss, Beleuchtung

Hecken

Baubedingte Inanspruchnahme geschützter Biotope

V 3 Art: Avifauna: Bauzeitenbeschränkung zur Baufeldräumung, Anbringen von Vogelschutzmarkern

Hecken

Baubedingte Inanspruchnahme geschützter Biotope

V 4 Art: Reptilien: Vergrämung und Abfang, Reptilienzaun, Zwischenhälterung, genetische Analyse

Reptilienschutzzaun

V 5 Art: Amphibien: Bergung von Amphibien im Bereich der Nasswiesen

Bergung von Amphibien

Ausgleichsmaßnahmen

A 1: Aufwertung der trassenbegleitenden Vegetation

Anlage von Ruderalflächen

Anlage von Staudensaum

Anlage von Fettwiese

Anlage von Hecken

CEF-Maßnahmen

CEF 1: Haselmaus

Haselmauskästen

CEF1 - Fläche

CEF 2: Avifauna und CEF 3: Fledermäuse

Fledermauskästen

Vogelkästen

CEF 2 und CEF 3: Flächen zur Ausbringung von Fledermaus-Ersatzquartieren und Nistkästen für Vögel

CEF 5 und 6: Reptilien

CEF 5

CEF 6

FCS 1

Schutzausweisungen

FFH-Lebensraumtypen

91E0 Erlen-Eschen und Weichholzlauenwälder

6510 Magere Flachland-Mähwiese

Biotopen nach §30 BNatSchG bzw. §50a LWaldG

168201250013 Biotop der Offenlandkartierung mit Nummer

268201251041 Biotop der Waldbiotopkartierung mit Nummer

Naturdenkmal

81250860002 flächenhaftes Naturdenkmal mit Nummer

Schutzgüter

Schutzgut Wasser

Überschwemmungsgebiet

Wasserschutzgebiet Leinbachtal

Zone III und IIIA

Zone IIIIB

Schutzgut Landschaft

Landschaftsschutzgebiet Nr. 1.25.060 "Leintal mit Seitentälern und angrenzenden Gebieten"

Nachrichtliche Darstellung

Gemeindegrenze

Planfeststellungsgrenze

Technische Planung

Technische Planung

Gleisschiene mit Kilometrierung

Regenrückhalteraum



2. Deckblattverfahren

Name	Datum	Änderung
Kühnlein / Weber	16.05.24	3. Änderung (Aktualisierung LBP)
Kühnlein / Weber	11.03.24	2. Änderung (Aktualisierung LBP)
Porath / Sielaff	22.11.23	1. Änderung (Aktualisierung LBP)

Genehmigungsplanung: Unterlage für eine Entscheidung nach § 18 AEG

Name	Datum
bearbeitet	16.05.24
gez.	16.05.24
geprüft	16.05.24

Mailänder Consult
 Mailänder Consult GmbH
 Mathystraße 13 76133 Karlsruhe
 T 0721 93280-0 F 0721 93280-10

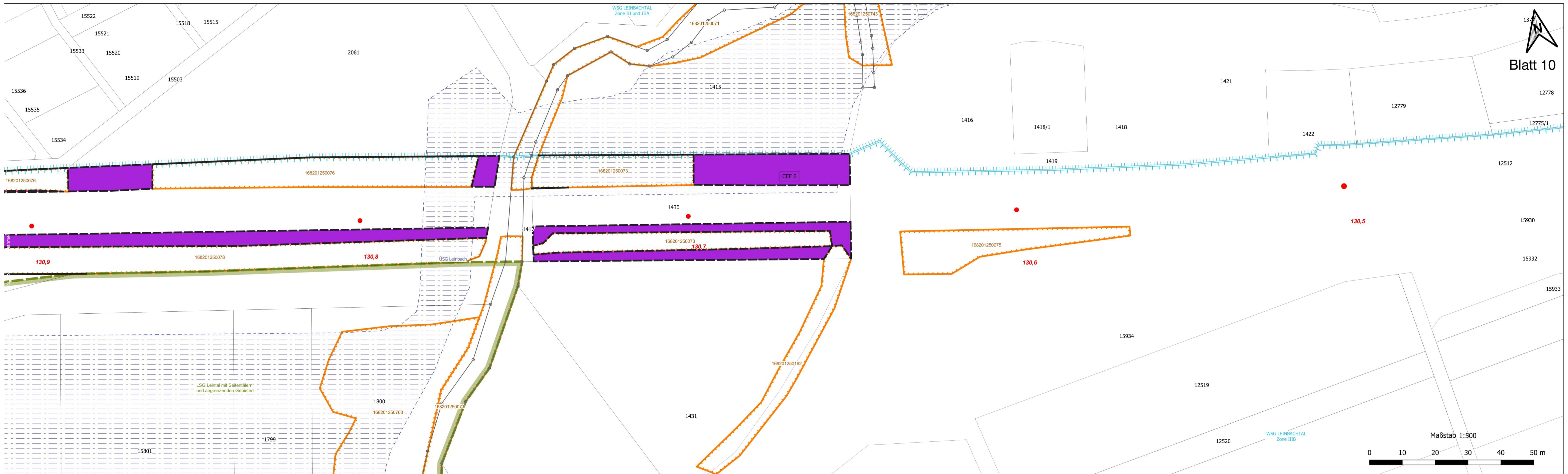
gez. 16.05.24 i.V.

Name	Datum
gez.	
geprüft	
A2-PL	
A2-PA	
A2-IH	
A2	
EBL	

Albtal-Verkehrs-Gesellschaft mbH
 Tullastraße 71, 76131 Karlsruhe
 Telefon 07 21 / 61 07-0
 Telefax 07 21 / 61 07-50 09



Strecke:	Crailsheim – Heilbronn – Eppingen	Streckennummer AVG:	94950
	Leingarten - Schwaigern	DB/VzG Strecken-Nr.:	4950
Maßnahme:	2-gleisiger Ausbau Leingarten - Schwaigern	A2-PL-Projekt-Nr.:	1084
Darstellung:	Landschaftspflegerischer Begleitplan Maßnahmenplan	1:500	Anlage 2c



- Vermeidungsmaßnahmen**
V 1: Schutz von geschützten Biotopen und hochwertigen Biotopstrukturen
 - - - Biotopschutzzaun
- V 2: Reduzierung der Inanspruchnahme unversiegelter Flächen**
 [Symbol] Rekultivierungsfläche
- V 3: Rekultivierung bauezeitlich genutzter Flächen**
 [Symbol] Rekultivierungsfläche
 [Symbol] Ruderalvegetation
- V 4: Wiederherstellung von geschützten Biotopen und Gehölzflächen**
 [Symbol] Baubedingte Inanspruchnahme geschützter Biotope
 [Symbol] Hecken
- V 5: Ökologische Baubegleitung (ÖBB)**
 [Symbol] Gesamter Baubereich
- V 6: Schutz von Gewässern während der Baumaßnahme**
 [Symbol] Gewässerschutz
 [Symbol] Logistikfläche im Überschwemmungsgebiet
- V 7: Installation einer angepassten Entwässerung**
 [Symbol] Gewässerschutz
- V 1 Art: Haselmaus: Bauzeitenbeschränkung zur Baufeldfreimachung und Vergrämung**
 [Symbol] Hecken
 [Symbol] Baubedingte Inanspruchnahme geschützter Biotope
- V 2 Art: Fledermäuse: Bauzeitenbeschränkung zur Baufeldräumung und Baumhöhlenabschluss, Beleuchtung**
 [Symbol] Hecken
 [Symbol] Baubedingte Inanspruchnahme geschützter Biotope
- V 3 Art: Avifauna: Bauzeitenbeschränkung zur Baufeldräumung, Anbringen von Vogelschutzmarkern**
 [Symbol] Hecken
 [Symbol] Baubedingte Inanspruchnahme geschützter Biotope
- V 4 Art: Reptilien: Vergrämung und Abfang, Reptilienzaun, Zwischenhälterung, genetische Analyse**
 [Symbol] Reptilienschutzzaun
- V 5 Art: Amphibien: Bergung von Amphibien im Bereich der Nasswiesen**
 [Symbol] Bergung von Amphibien

- Ausgleichsmaßnahmen**
A 1: Aufwertung der trassenbegleitenden Vegetation
 [Symbol] Anlage von Ruderalflächen
 [Symbol] Anlage von Staudensaum
 [Symbol] Anlage von Fettwiese
 [Symbol] Anlage von Hecken
- CEF-Maßnahmen**
CEF 1: Haselmaus
 [Symbol] Haselmauskästen
 [Symbol] CEF1 - Fläche
- CEF 2: Avifauna und CEF 3: Fledermäuse**
 [Symbol] Fledermauskästen
 [Symbol] Vogelkästen
 [Symbol] CEF 2 und CEF 3: Flächen zur Ausbringung von Fledermaus-Ersatzquartieren und Nistkästen für Vögel
- CEF 5 und 6: Reptilien**
 [Symbol] CEF 5
 [Symbol] CEF 6
 [Symbol] FCS 1
- Schutzausweisungen**
FFH-Lebensraumtypen
 [Symbol] 91E0 Erlen-Eschen und Weichholzlauenwälder
 [Symbol] 6510 Magere Flachland-Mähwiese
- Biotopen nach §30 BNatSchG bzw. §50a LWaldG**
 [Symbol] 168201250013 Biotop der Offenlandkartierung mit Nummer
 [Symbol] 268201251041 Biotop der Waldbiotopkartierung mit Nummer
- Naturdenkmal**
 [Symbol] 81250860002 flächenhaftes Naturdenkmal mit Nummer
- Schutzgüter**
Schutzgut Wasser
 [Symbol] Überschwemmungsgebiet
 Wasserschutzgebiet Leinbachtal
 [Symbol] Zone III und IIIA
 [Symbol] Zone IIIB
- Schutzgut Landschaft**
 [Symbol] Landschaftsschutzgebiet Nr. 1.25.060 "Leintal mit Seitentälern und angrenzenden Gebieten"

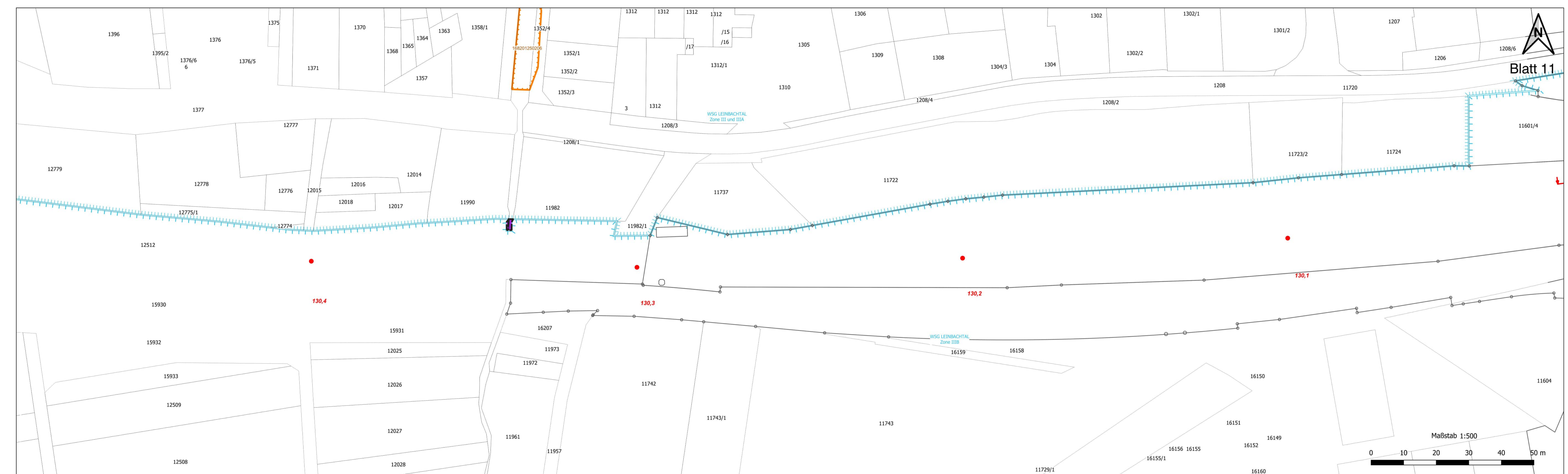
2. Deckblattverfahren

Kühnlein / Weber	16.05.24	3. Änderung (Aktualisierung LBP)
Kühnlein / Weber	11.03.24	2. Änderung (Aktualisierung LBP)
Porath / Sielaff	22.11.23	1. Änderung (Aktualisierung LBP)
Name	Datum	Änderung

Genehmigungsplanung: Unterlage für eine Entscheidung nach § 18 AEG

bearbeitet	Name	Datum	Mailänder Consult Mailänder Consult GmbH Mailthyrstraße 13 76133 Karlsruhe T 0721 93280-0 F 0721 93280-10
gez.	SW	16.05.24	
geprüft	LaU	16.05.24	
	LG	16.05.24	
gez.	Name	Datum	gez. 16.05.24 i.V.
geprüft			
A2-PL	[Signature]		Albtal-Verkehrs-Gesellschaft mbH Tullastraße 71, 76131 Karlsruhe Telefon 07 21 / 61 07-0 Telefax 07 21 / 61 07-50 09
A2-PA			
A2-IH			
A2			
EBL			

Strecke:	Crailsheim – Heilbronn – Eppingen	Streckennummer AVG:	94950
	Leingarten - Schwaigern	DB/VzG Strecken-Nr.:	4950
Maßnahme:	2-gleisiger Ausbau Leingarten - Schwaigern	A2-PL-Projekt-Nr.:	1084
Darstellung:	Landschaftspflegerischer Begleitplan Maßnahmenplan	1:500	Anlage 2c



- Vermeidungsmaßnahmen**
- V 1: Schutz von geschützten Biotopen und hochwertigen Biotopstrukturen**
- Biotopschutzzaun
- V 2: Reduzierung der Inanspruchnahme unversiegelter Flächen**
- Rekultivierungsfläche
- V 3: Rekultivierung bauzeitlich genutzter Flächen**
- Rekultivierungsfläche
 - Ruderalvegetation
- V 4: Wiederherstellung von geschützten Biotopen und Gehölzflächen**
- Baubedingte Inanspruchnahme geschützter Biotope
 - Hecken
- V 5: Ökologische Baubegleitung (ÖBB)**
- Gesamter Baubereich
- V 6: Schutz von Gewässern während der Baumaßnahme**
- Gewässerschutz
 - Logistikfläche im Überschwemmungsgebiet
- V 7: Installation einer angepassten Entwässerung**
- Gewässerschutz
- V 1 Art: Haselmaus: Bauzeitenbeschränkung zur Baufeldfreimachung und Vergrämung**
- Hecken
 - Baubedingte Inanspruchnahme geschützter Biotope
- V 2 Art: Fledermäuse: Bauzeitenbeschränkung zur Baufeldräumung und Baumhöhlenabschluss, Beleuchtung**
- Hecken
 - Baubedingte Inanspruchnahme geschützter Biotope
- V 3 Art: Avifauna: Bauzeitenbeschränkung zur Baufeldräumung, Anbringen von Vogelschutzmarkern**
- Hecken
 - Baubedingte Inanspruchnahme geschützter Biotope
- V 4 Art: Reptilien: Vergrämung und Abfang, Reptilienzaun, Zwischenhälterung, genetische Analyse**
- Reptilienschutzzaun
- V 5 Art: Amphibien: Bergung von Amphibien im Bereich der Nasswiesen**
- Bergung von Amphibien

- Ausgleichsmaßnahmen**
- A 1: Aufwertung der trassenbegleitenden Vegetation**
- Anlage von Ruderalflächen
 - Anlage von Staudensaum
 - Anlage von Fettwiese
 - Anlage von Hecken
- CEF-Maßnahmen**
- CEF 1: Haselmaus**
- Haselmauskästen
 - CEF1 - Fläche
- CEF 2: Avifauna und CEF 3: Fledermäuse**
- Fledermauskästen
 - Vogelkästen
 - CEF 2 und CEF 3: Flächen zur Ausbringung von Fledermaus-Ersatzquartieren und Nistkästen für Vögel
- CEF 5 und 6: Reptilien**
- CEF 5
 - CEF 6
 - FCS 1
- Schutzausweisungen**
- FFH-Lebensraumtypen**
- 91E0 Erlen-Eschen und Weichholzlauenwälder
 - 6510 Magere Flachland-Mähwiese
- Biotopen nach §30 BNatSchG bzw. §50a LWaldG**
- 168201250313 Biotop der Offenlandkartierung mit Nummer
 - 268201251041 Biotop der Waldbiotopkartierung mit Nummer
- Naturdenkmal**
- 81250860002 flächenhaftes Naturdenkmal mit Nummer
- Schutzgüter**
- Schutzgut Wasser**
- Überschwemmungsgebiet
- Wasserschutzgebiet Leinbachtal**
- Zone III und IIIA
 - Zone IIIB
- Schutzgut Landschaft**
- Landschaftsschutzgebiet Nr. 1.25.060 "Leintal mit Seitentälern und angrenzenden Gebieten"

2. Deckblattverfahren

Kühnlein / Weber	16.05.24	3. Änderung (Aktualisierung LBP)
Kühnlein / Weber	11.03.24	2. Änderung (Aktualisierung LBP)
Porath / Sielaff	22.11.23	1. Änderung (Aktualisierung LBP)
Name	Datum	Änderung

Genehmigungsplanung: Unterlage für eine Entscheidung nach § 18 AEG

bearbeitet	Name	Datum	Mailänder Consult Mailänder Consult GmbH Mathystraße 13 76133 Karlsruhe T 0721 93280-0 F 0721 93280-10
gez.	SW	16.05.24	
geprüft	LaU	16.05.24	
	LG	16.05.24	gez. 16.05.24 i.V. <i>[Signature]</i>
gez.	Name	Datum	Albtal-Verkehrs-Gesellschaft mbH Tullastraße 71, 76131 Karlsruhe Telefon 07 21 / 61 07-0 Telefax 07 21 / 61 07-50 09
geprüft			
A2-PL	<i>[Signature]</i>		
A2-PA			
A2-IH			
A2			
EBL			

Nachrichtliche Darstellung

- Gemeindegrenze
- Planfeststellungsgrenze

Technische Planung

- Technische Planung
- Gleisschiene mit Kilometrierung
- Regenrückhalteraum

Strecke: Crailsheim – Heilbronn – Eppingen

Leingarten - Schwaigern

2-gleisiger Ausbau Leingarten - Schwaigern

Darstellung: Landschaftspflegerischer Begleitplan Maßnahmenplan

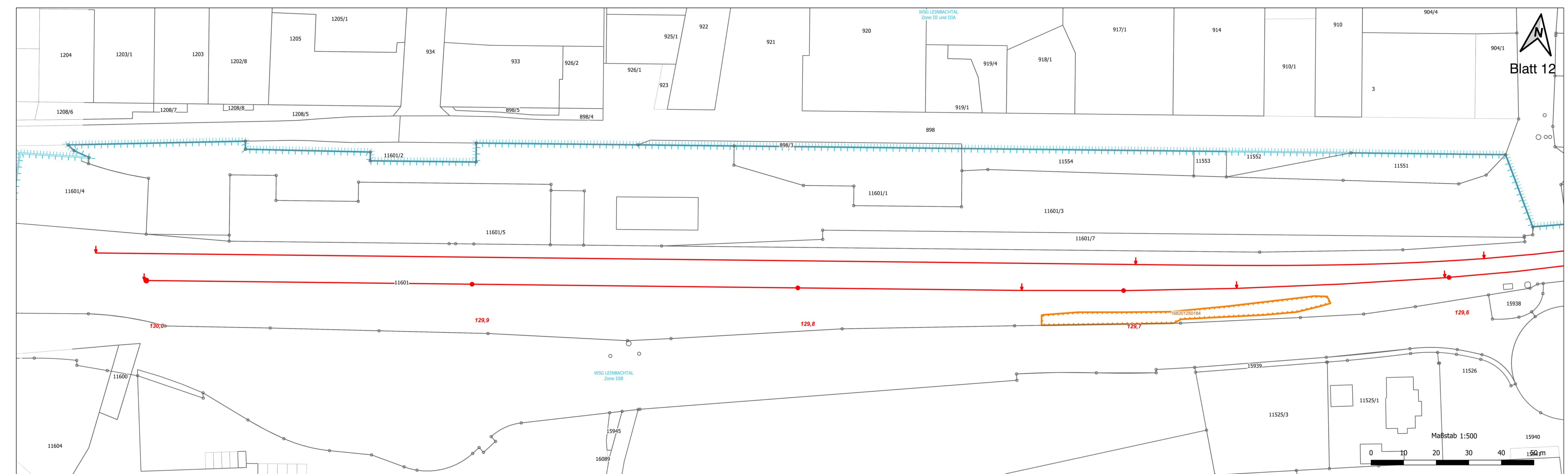
Maßstab: 1:500

Streckennummer AVG: 94950

DB/VzG Strecken-Nr.: 4950

A2-PL-Projekt-Nr.: 1084

Anlage 2c



- Vermeidungsmaßnahmen**
- V 1: Schutz von geschützten Biotopen und hochwertigen Biotopstrukturen**
- Biotopschutzzaun
- V 2: Reduzierung der Inanspruchnahme unversiegelter Flächen**
- Rekultivierungsfläche
- V 3: Rekultivierung bauzeitlich genutzter Flächen**
- Rekultivierungsfläche
 - Ruderalvegetation
- V 4: Wiederherstellung von geschützten Biotopen und Gehölzflächen**
- Baubedingte Inanspruchnahme geschützter Biotope
 - Hecken
- V 5: Ökologische Baubegleitung (ÖBB)**
- Gesamter Baubereich
- V 6: Schutz von Gewässern während der Baumaßnahme**
- Gewässerschutz
 - Logistikfläche im Überschwemmungsgebiet
- V 7: Installation einer angepassten Entwässerung**
- Gewässerschutz
- V 1 Art: Haselmaus: Bauzeitenbeschränkung zur Baufeldfreimachung und Vergrämung**
- Hecken
 - Baubedingte Inanspruchnahme geschützter Biotope
- V 2 Art: Fledermäuse: Bauzeitenbeschränkung zur Baufeldräumung und Baumhöhlenabschluss, Beleuchtung**
- Hecken
 - Baubedingte Inanspruchnahme geschützter Biotope
- V 3 Art: Avifauna: Bauzeitenbeschränkung zur Baufeldräumung, Anbringen von Vogelschutzmarkern**
- Hecken
 - Baubedingte Inanspruchnahme geschützter Biotope
- V 4 Art: Reptilien: Vergrämung und Abfang, Reptilienzaun, Zwischenhälterung, genetische Analyse**
- Reptilienschutzzaun
- V 5 Art: Amphibien: Bergung von Amphibien im Bereich der Nasswiesen**
- Bergung von Amphibien

- Ausgleichsmaßnahmen**
- A 1: Aufwertung der trassenbegleitenden Vegetation**
- Anlage von Ruderalflächen
 - Anlage von Staudensaum
 - Anlage von Fettwiese
 - Anlage von Hecken
- CEF-Maßnahmen**
- CEF 1: Haselmaus**
- Haselmauskästen
 - CEF1 - Fläche
- CEF 2: Avifauna und CEF 3: Fledermäuse**
- Fledermauskästen
 - Vogelkästen
 - CEF 2 und CEF 3: Flächen zur Ausbringung von Fledermaus-Ersatzquartieren und Nistkästen für Vögel
- CEF 5 und 6: Reptilien**
- CEF 5
 - CEF 6
 - FCS 1
- Schutzausweisungen**
- FFH-Lebensraumtypen**
- 91E0 Erlen-Eschen und Weichholzauenwälder
 - 6510 Magere Flachland-Mähwiese
- Biotopen nach §30 BNatSchG bzw. §50a LWaldG**
- 168201250313 Biotop der Offenlandkartierung mit Nummer
 - 268201251041 Biotop der Waldbiotopkartierung mit Nummer
- Naturdenkmal**
- 81250860002 flächenhaftes Naturdenkmal mit Nummer
- Schutzgüter**
- Schutzgut Wasser**
- Überschwemmungsgebiet
- Wasserschutzgebiet Leinbachtal
- Zone III und IIIA
 - Zone IIIB
- Schutzgut Landschaft**
- Landschaftsschutzgebiet Nr. 1.25.060 "Leintal mit Seitentälern und angrenzenden Gebieten"
- Nachrichtliche Darstellung**
- Gemeindegrenze
 - Planfeststellungsgrenze
- Technische Planung**
- Technische Planung
 - Gleisschiene mit Kilometrierung
 - Regenrückhalteraum



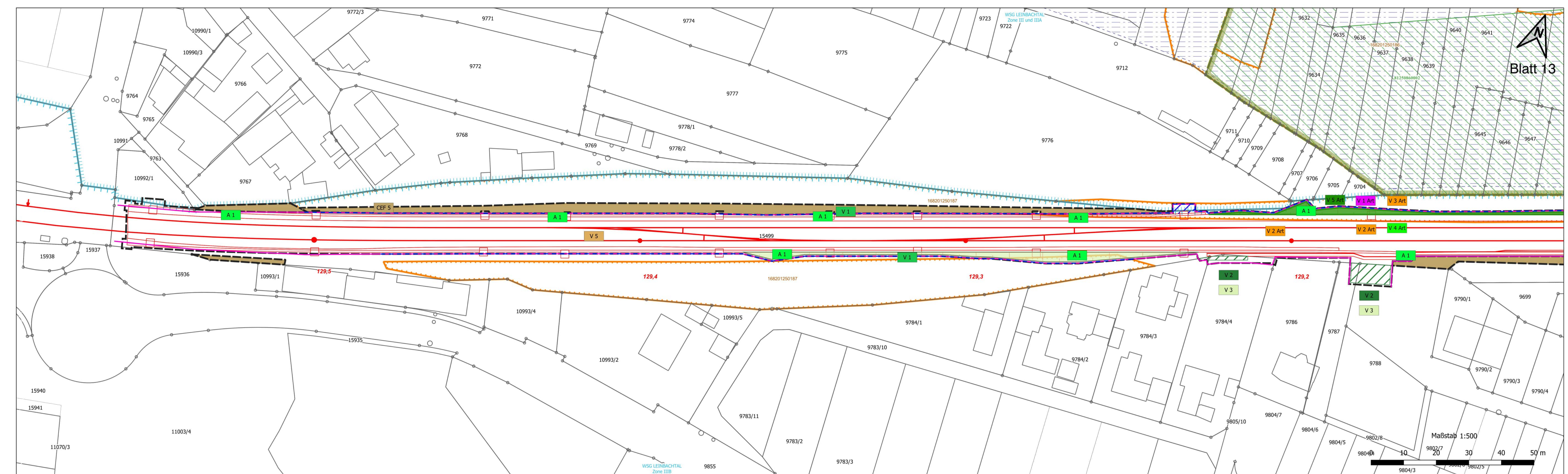
2. Deckblattverfahren

Name	Datum	Änderung
Kühnlein / Weber	16.05.24	3. Änderung (Aktualisierung LBP)
Kühnlein / Weber	11.03.24	2. Änderung (Aktualisierung LBP)
Porath / Sielaff	22.11.23	1. Änderung (Aktualisierung LBP)

Genehmigungsplanung: Unterlage für eine Entscheidung nach § 18 AEG

Name	Datum	Änderung
bearbeitet	SW	16.05.24
gez.	LaU	16.05.24
geprüft	LG	16.05.24
gez.		
geprüft		
A2-PL		
A2-PA		
A2-IH		
A2		
EBL		

Name		Datum	Mailänder Consult Mailänder Consult GmbH Mathystraße 13 76133 Karlsruhe T 0721 93280-0 F 0721 93280-10
Name		Datum	
Albtal-Verkehrs-Gesellschaft mbH Tullastraße 71, 76131 Karlsruhe Telefon 07 21 / 61 07-0 Telefax 07 21 / 61 07-50 09			
Strecke:			
Crailsheim – Heilbronn – Eppingen			Streckennummer AVG: 94950
Leingarten - Schwaigern			DB/VzG Strecken-Nr.: 4950
Maßnahme: 2-gleisiger Ausbau Leingarten - Schwaigern			A2-PL-Projekt-Nr.: 1084
Darstellung: Landschaftspflegerischer Begleitplan Maßnahmenplan			1:500 Anlage 2c



- Vermeidungsmaßnahmen**
- V 1: Schutz von geschützten Biotopen und hochwertigen Biotopstrukturen**
 - Biotopsschutzzaun
 - V 2: Reduzierung der Inanspruchnahme unversiegelter Flächen**
 - ▨ Rekultivierungsfläche
 - V 3: Rekultivierung bauzeitlich genutzter Flächen**
 - ▨ Rekultivierungsfläche
 - ▨ Ruderalvegetation
 - V 4: Wiederherstellung von geschützten Biotopen und Gehölzflächen**
 - ▨ Baubedingte Inanspruchnahme geschützter Biotope
 - ▨ Hecken
 - V 5: Ökologische Baubegleitung (ÖBB)**
 - ▨ Gesamter Baubereich
 - V 6: Schutz von Gewässern während der Baumaßnahme**
 - ▨ Gewässerschutz
 - ▨ Logistikfläche im Überschwemmungsgebiet
 - V 7: Installation einer angepassten Entwässerung**
 - ▨ Gewässerschutz
- V 1 Art: Haselmaus: Bauzeitenbeschränkung zur Baufeldfreimachung und Vergrämung**
- ▨ Hecken
 - ▨ Baubedingte Inanspruchnahme geschützter Biotope
- V 2 Art: Fledermäuse: Bauzeitenbeschränkung zur Baufeldräumung und Baumhöhlenabschluss, Beleuchtung**
- ▨ Hecken
 - ▨ Baubedingte Inanspruchnahme geschützter Biotope
- V 3 Art: Avifauna: Bauzeitenbeschränkung zur Baufeldräumung, Anbringen von Vogelschutzmarkern**
- ▨ Hecken
 - ▨ Baubedingte Inanspruchnahme geschützter Biotope
- V 4 Art: Reptilien: Vergrämung und Abfang, Reptilienzaun, Zwischenhälterung, genetische Analyse**
- ▨ Reptilienschutzzaun
- V 5 Art: Amphibien: Bergung von Amphibien im Bereich der Nasswiesen**
- ▨ Bergung von Amphibien

- Ausgleichsmaßnahmen**
- A 1: Aufwertung der trassenbegleitenden Vegetation**
- ▨ Anlage von Ruderalflächen
 - ▨ Anlage von Staudensaum
 - ▨ Anlage von Fettwiese
 - ▨ Anlage von Hecken
- CEF-Maßnahmen**
- CEF 1: Haselmaus**
- ▨ Haselmauskästen
 - ▨ CEF1 - Fläche
- CEF 2: Avifauna und CEF 3: Fledermäuse**
- ▨ Fledermauskästen
 - ▨ Vogelkästen
 - ▨ CEF 2 und CEF 3: Flächen zur Ausbringung von Fledermaus-Ersatzquartieren und Nistkästen für Vögel
- CEF 5 und 6: Reptilien**
- ▨ CEF 5
 - ▨ CEF 6
 - ▨ FCS 1
- Schutzausweisungen**
- FFH-Lebensraumtypen**
- ▨ 91E0 Erlen-Eschen und Weichholzlauenwälder
 - ▨ 6510 Magere Flachland-Mähwiese
- Biotopen nach §30 BNatSchG bzw. §50a LWaldG**
- ▨ 16820125013 Biotop der Offenlandkartierung mit Nummer
 - ▨ 268201251041 Biotop der Waldbiotopkartierung mit Nummer
- Naturdenkmal**
- ▨ 81259860002 flächenhaftes Naturdenkmal mit Nummer
- Schutzgüter**
- Schutzgut Wasser**
- ▨ Überschwemmungsgebiet
- Wasserschutzgebiet Leinbachtal**
- ▨ Zone III und IIIA
 - ▨ Zone IIIB
- Schutzgut Landschaft**
- ▨ Landschaftsschutzgebiet Nr. 1.25.060 "Leintal mit Seitentälern und angrenzenden Gebieten"

2. Deckblattverfahren

Kühnlein / Weber	16.05.24	3. Änderung (Aktualisierung LBP)
Kühnlein / Weber	11.03.24	2. Änderung (Aktualisierung LBP)
Porath / Sielaff	22.11.23	1. Änderung (Aktualisierung LBP)
Name	Datum	Änderung

Genehmigungsplanung: Unterlage für eine Entscheidung nach § 18 AEG

bearbeitet	Name	Datum	Mailänder Consult Mailänder Consult GmbH Mathystraße 13 76133 Karlsruhe T 0721 93280-0 F 0721 93280-10
gez.	SW	16.05.24	
geprüft	LaU	16.05.24	
gez.	Name	Datum	gez. 16.05.24 i.V.
geprüft	A2-PA	[Signature]	Albtal-Verkehrs-Gesellschaft mbH Tullastraße 71, 76131 Karlsruhe Telefon 07 21 / 61 07-0 Telefax 07 21 / 61 07-50 09
A2-PA	[Signature]		
A2-IH			
A2			
EBL			

Strecke: Crailsheim – Heilbronn – Eppingen Streckennummer AVG: 94950

Leingarten - Schwaigern DB/VzG Strecken-Nr.: 4950

Maßnahme: 2-gleisiger Ausbau Leingarten - Schwaigern A2-PL-Projekt-Nr.: 1084

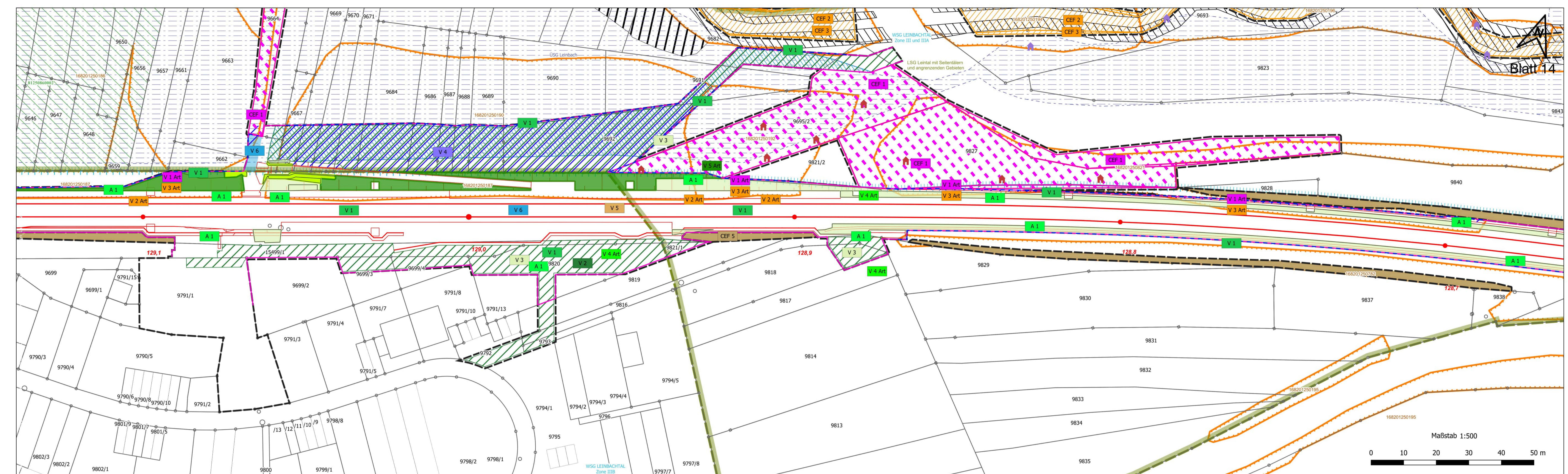
Darstellung: Landschaftspflegerischer Begleitplan Maßnahmenplan 1:500 Anlage 2c

Nachrichtliche Darstellung

- ▨ Gemeindegrenze
- ▨ Planfeststellungsgrenze

Technische Planung

- ▨ Technische Planung
- ▨ Gleislinie mit Kilometrierung
- ▨ Regenrückhalteraum



- Vermeidungsmaßnahmen**
- V 1: Schutz von geschützten Biotopen und hochwertigen Biotopstrukturen
 - Biotopschutzzaun
 - V 2: Reduzierung der Inanspruchnahme unversiegelter Flächen
 - Rekultivierungsfläche
 - V 3: Rekultivierung bauezeitlich genutzter Flächen
 - Rekultivierungsfläche
 - Ruderalvegetation
 - V 4: Wiederherstellung von geschützten Biotopen und Gehölzflächen
 - Baubedingte Inanspruchnahme geschützter Biotope
 - Hecken
 - V 5: Ökologische Baubegleitung (ÖBB)
 - Gesamter Baubereich
 - V 6: Schutz von Gewässern während der Baumaßnahme
 - Gewässerschutz
 - Logistikfläche im Überschwemmungsgebiet
 - V 7: Installation einer angepassten Entwässerung
 - Gewässerschutz
- V 1 Art: Haselmaus: Bauzeitenbeschränkung zur Baufeldfreimachung und Vergrämung**
- Hecken
 - Baubedingte Inanspruchnahme geschützter Biotope
- V 2 Art: Fledermäuse: Bauzeitenbeschränkung zur Baufeldräumung und Baumhöhlenabschluss, Beleuchtung**
- Hecken
 - Baubedingte Inanspruchnahme geschützter Biotope
- V 3 Art: Avifauna: Bauzeitenbeschränkung zur Baufeldräumung, Anbringen von Vogelschutzmarkern**
- Hecken
 - Baubedingte Inanspruchnahme geschützter Biotope
- V 4 Art: Reptilien: Vergrämung und Abfang, Reptilienzaun, Zwischenhälterung, genetische Analyse**
- Reptilienschutzzaun
- V 5 Art: Amphibien: Bergung von Amphibien im Bereich der Nasswiesen**
- Bergung von Amphibien

- Ausgleichsmaßnahmen**
- A 1: Aufwertung der trassenbegleitenden Vegetation**
- Anlage von Ruderalflächen
 - Anlage von Staudensaum
 - Anlage von Fettwiese
 - Anlage von Hecken
- CEF-Maßnahmen**
- CEF 1: Haselmaus**
- Haselmauskästen
 - CEF1 - Fläche
- CEF 2: Avifauna und CEF 3: Fledermäuse**
- Fledermauskästen
 - Vogelkästen
 - CEF 2 und CEF 3: Flächen zur Ausbringung von Fledermaus-Ersatzquartieren und Nistkästen für Vögel
- CEF 5 und 6: Reptilien**
- CEF 5
 - CEF 6
- Schutzausweisungen**
- FFH-Lebensraumtypen**
- 91E0 Erlen-Eschen und Weichholzlauenwälder
 - 6510 Magere Flachland-Mähwiese
- Biotopen nach §30 BNatSchG bzw. §50a LWaldG**
- 168201250313 Biotop der Offenlandkartierung mit Nummer
 - 268201251041 Biotop der Waldbiotopkartierung mit Nummer
- Naturdenkmal**
- 81250860002 flächenhaftes Naturdenkmal mit Nummer
- Schutzgüter**
- Schutzgut Wasser**
- Überschwemmungsgebiet
- Wasserschutzgebiet Leinbachtal**
- Zone III und IIIA
 - Zone IIIB
- Schutzgut Landschaft**
- Landschaftsschutzgebiet Nr. 1.25.060 "Leintal mit Seitentälern und angrenzenden Gebieten"

2. Deckblattverfahren

Kühnlein / Weber	16.05.24	3. Änderung (Aktualisierung LBP)
Kühnlein / Weber	11.03.24	2. Änderung (Aktualisierung LBP)
Porath / Sielaff	22.11.23	1. Änderung (Aktualisierung LBP)
Name	Datum	Änderung

Genehmigungsplanung: Unterlage für eine Entscheidung nach § 18 AEG

bearbeitet	Name	Datum	Mailänder Consult Mailänder Consult GmbH Mathystraße 13 76133 Karlsruhe T 0721 93280-2 F 0721 93280-10
gez.	SW	16.05.24	
geprüft	LaU	16.05.24	
	LG	16.05.24	
gez.	Name	Datum	gez. 16.05.24 i.V.
geprüft			
A2-PL	Albtal-Verkehrs-Gesellschaft mbH Tullastraße 71, 76131 Karlsruhe Telefon 07 21 / 61 07-0 Telefax 07 21 / 61 07-50 09		
A2-PA			
A2-IH			
A2			
EBL			

Strecke: Crailsheim – Heilbronn – Eppingen

Leingarten - Schwaigern

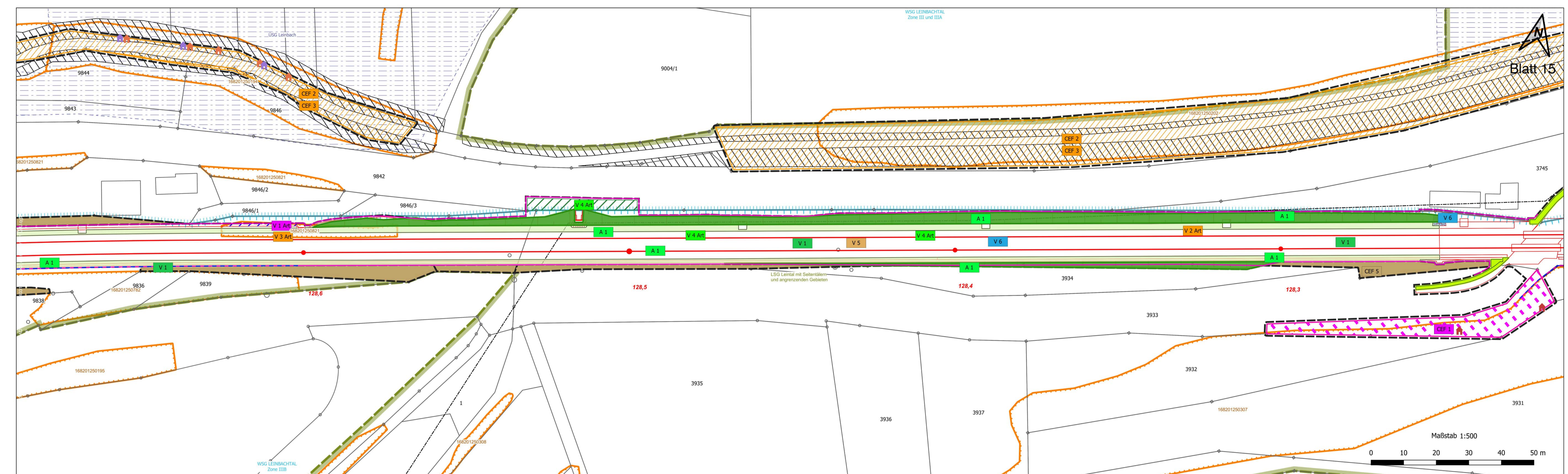
2-gleisiger Ausbau Leingarten - Schwaigern

Darstellung: Landschaftspflegerischer Begleitplan Maßnahmenplan

Maßstab 1:500

1:500

Anlage 2c



- Vermeidungsmaßnahmen**
- V 1: Schutz von geschützten Biotopen und hochwertigen Biotopstrukturen**
- Biotopschutzzaun
- V 2: Reduzierung der Inanspruchnahme unversiegelter Flächen**
- Rekultivierungsfläche
- V 3: Rekultivierung bauezeitlich genutzter Flächen**
- Rekultivierungsfläche
 - Ruderalvegetation
- V 4: Wiederherstellung von geschützten Biotopen und Gehölzflächen**
- Baubedingte Inanspruchnahme geschützter Biotope
 - Hecken
- V 5: Ökologische Baubegleitung (ÖBB)**
- Gesamter Baubereich
- V 6: Schutz von Gewässern während der Baumaßnahme**
- Gewässerschutz
 - Logistikfläche im Überschwemmungsgebiet
- V 7: Installation einer angepassten Entwässerung**
- Gewässerschutz
- V 1 Art: Haselmaus: Bauzeitenbeschränkung zur Baufeldfreimachung und Vergrämung**
- Hecken
 - Baubedingte Inanspruchnahme geschützter Biotope
- V 2 Art: Fledermäuse: Bauzeitenbeschränkung zur Baufeldräumung und Baumhöhlenabschluss, Beleuchtung**
- Hecken
 - Baubedingte Inanspruchnahme geschützter Biotope
- V 3 Art: Avifauna: Bauzeitenbeschränkung zur Baufeldräumung, Anbringen von Vogelschutzmarkern**
- Hecken
 - Baubedingte Inanspruchnahme geschützter Biotope
- V 4 Art: Reptilien: Vergrämung und Abfang, Reptilienzaun, Zwischenhälterung, genetische Analyse**
- Reptilienschutzzaun
- V 5 Art: Amphibien: Bergung von Amphibien im Bereich der Nasswiesen**
- Bergung von Amphibien

- Ausgleichsmaßnahmen**
- A 1: Aufwertung der trassenbegleitenden Vegetation**
- Anlage von Ruderalflächen
 - Anlage von Staudensaum
 - Anlage von Fettwiese
 - Anlage von Hecken
- CEF-Maßnahmen**
- CEF 1: Haselmaus**
- Haselmauskästen
 - CEF 1 - Fläche
- CEF 2: Avifauna und CEF 3: Fledermäuse**
- Fledermauskästen
 - Vogelkästen
 - CEF 2 und CEF 3: Flächen zur Ausbringung von Fledermaus-Ersatzquartieren und Nistkästen für Vögel
- CEF 5 und 6: Reptilien**
- CEF 5
 - CEF 6
 - FCS 1
- Schutzausweisungen**
- FFH-Lebensraumtypen**
- 91E0 Erlen-Eschen und Weichholzlauenwälder
 - 6510 Magere Flachland-Mähwiese
- Biotopen nach §30 BNatSchG bzw. §50a LWaldG**
- 168201250313 Biotop der Offenlandkartierung mit Nummer
 - 268201251041 Biotop der Waldbiotopkartierung mit Nummer
- Naturdenkmal**
- 81250860002 flächenhaftes Naturdenkmal mit Nummer
- Schutzgüter**
- Schutzgut Wasser**
- Überschwemmungsgebiet
- Wasserschutzgebiet Leinbachtal**
- Zone III und IIIA
 - Zone IIIB
- Schutzgut Landschaft**
- Landschaftsschutzgebiet Nr. 1.25.060 "Leintal mit Seitentälern und angrenzenden Gebieten"

2. Deckblattverfahren

Kühnlein / Weber	16.05.24	3. Änderung (Aktualisierung LBP)
Kühnlein / Weber	11.03.24	2. Änderung (Aktualisierung LBP)
Porath / Sielaff	22.11.23	1. Änderung (Aktualisierung LBP)
Name	Datum	Änderung

Genehmigungsplanung: Unterlage für eine Entscheidung nach § 18 AEG

Name	Datum	
bearbeitet	SW	16.05.24
gez.	LaU	16.05.24
geprüft	LG	16.05.24
Name	Datum	
gez.		
geprüft		
A2-PL		
A2-PA		
A2-IH		
A2		
EBL		

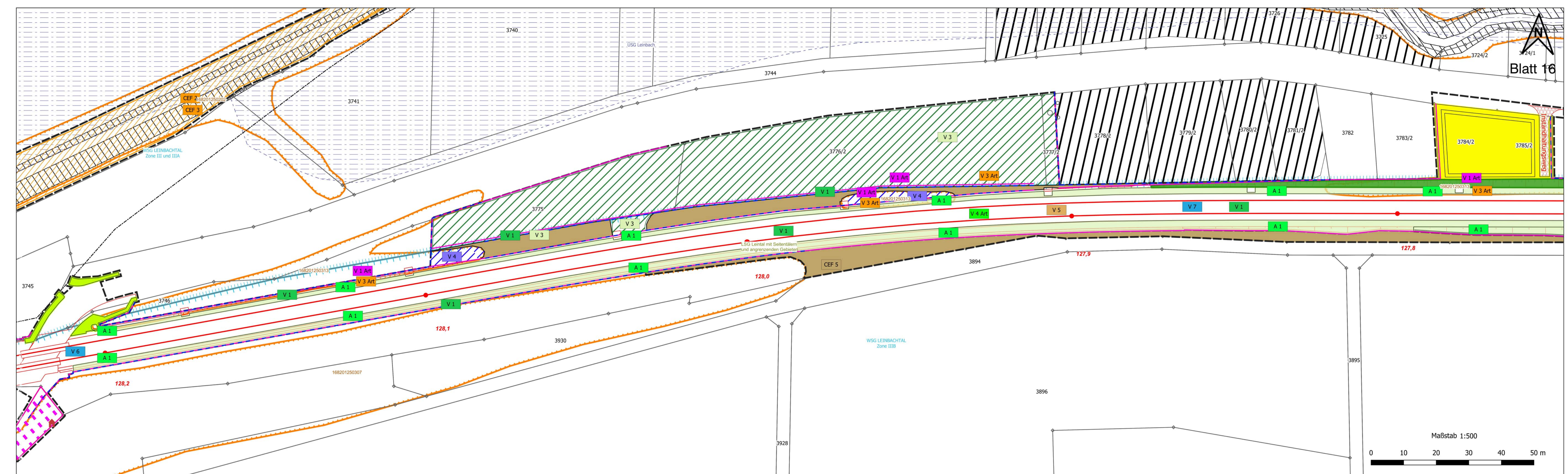
Mailänder Consult Mailänder Consult GmbH
Malthustraße 13 76133 Karlsruhe
T 0721 93280-0 F 0721 93280-10

gez. 16.05.24 i.V. *[Signature]*

Albtal-Verkehrs-Gesellschaft mbH
Tullastraße 71, 76131 Karlsruhe
Telefon 07 21 / 61 07-0
Telefax 07 21 / 61 07-50 09

AVG

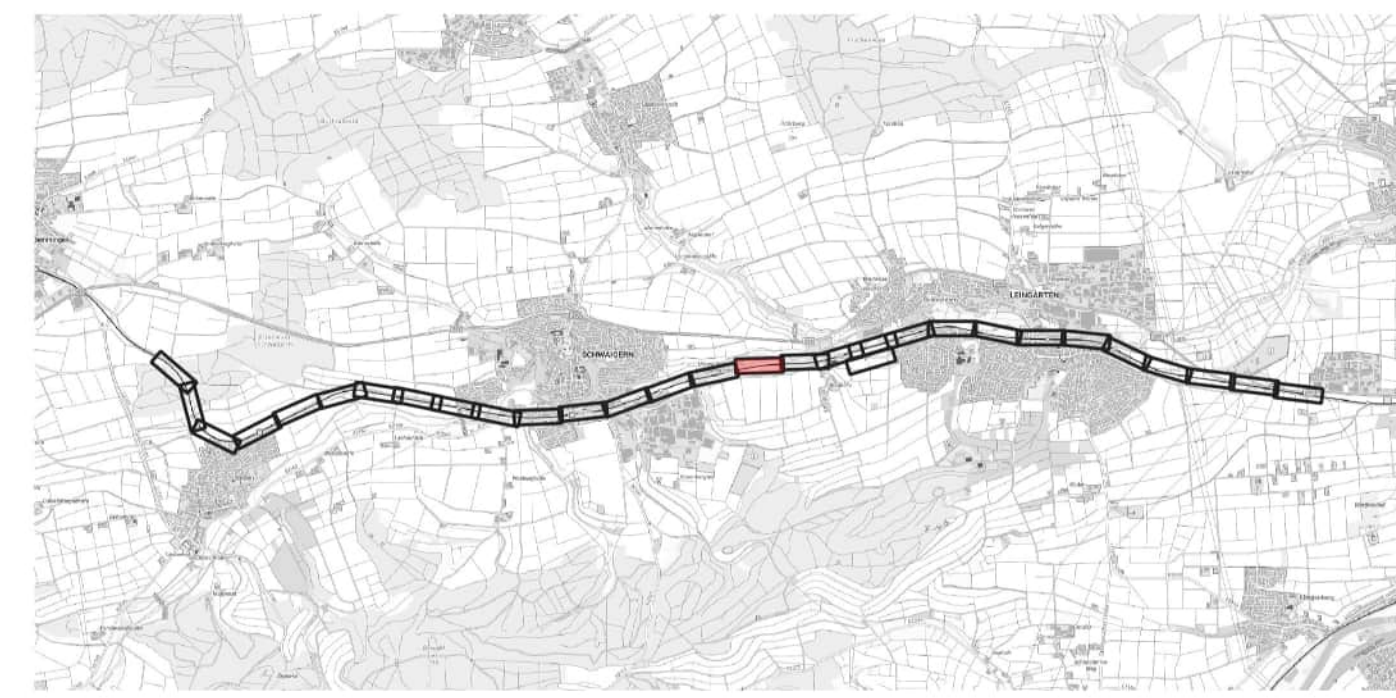
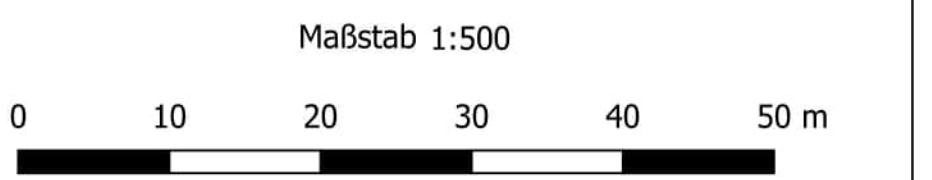
Strecke:	Crailsheim – Heilbronn – Eppingen	Streckennummer AVG:	94950
	Leingarten - Schwaigern	DB/VzG Strecken-Nr.:	4950
Maßnahme:	2-gleisiger Ausbau Leingarten - Schwaigern	A2-PL-Projekt-Nr.:	1084
Darstellung:	Landschaftspflegerischer Begleitplan Maßnahmenplan	1:500	Anlage 2c



- Vermeidungsmaßnahmen**
- V 1: Schutz von geschützten Biotopen und hochwertigen Biotopstrukturen**
- Biotopschutzzaun
- V 2: Reduzierung der Inanspruchnahme unversiegelter Flächen**
- Rekultivierungsfläche
 - Rekultivierungsfläche
 - Ruderalvegetation
- V 3: Rekultivierung bauezeitlich genutzter Flächen**
- Rekultivierungsfläche
 - Ruderalvegetation
- V 4: Wiederherstellung von geschützten Biotopen und Gehölzflächen**
- Baubedingte Inanspruchnahme geschützter Biotope
 - Hecken
- V 5: Ökologische Baubegleitung (ÖBB)**
- Gesamter Baubereich
- V 6: Schutz von Gewässern während der Baumaßnahme**
- Gewässerschutz
 - Logistikfläche im Überschwemmungsgebiet
- V 7: Installation einer angepassten Entwässerung**
- Gewässerschutz
- V 1 Art: Haselmaus: Bauzeitenbeschränkung zur Baufeldfreimachung und Vergrämung**
- Hecken
 - Baubedingte Inanspruchnahme geschützter Biotope
- V 2 Art: Fledermäuse: Bauzeitenbeschränkung zur Baufeldräumung und Baumhöhlenabschluss, Beleuchtung**
- Hecken
 - Baubedingte Inanspruchnahme geschützter Biotope
- V 3 Art: Avifauna: Bauzeitenbeschränkung zur Baufeldräumung, Anbringen von Vogelschutzmarkern**
- Hecken
 - Baubedingte Inanspruchnahme geschützter Biotope
- V 4 Art: Reptilien: Vergrämung und Abfang, Reptilienzaun, Zwischenhälterung, genetische Analyse**
- Reptilienschutzzaun
- V 5 Art: Amphibien: Bergung von Amphibien im Bereich der Nasswiesen**
- Bergung von Amphibien

- Ausgleichsmaßnahmen**
- A 1: Aufwertung der trassenbegleitenden Vegetation**
- Anlage von Ruderalflächen
 - Anlage von Staudensaum
 - Anlage von Fettwiese
 - Anlage von Hecken
- CEF-Maßnahmen**
- CEF 1: Haselmaus**
- Haselmauskästen
 - CEF1 - Fläche
- CEF 2: Avifauna und CEF 3: Fledermäuse**
- Fledermauskästen
 - Vogelkästen
 - CEF 2 und CEF 3: Flächen zur Ausbringung von Fledermaus-Ersatzquartieren und Nistkästen für Vögel
- CEF 5 und 6: Reptilien**
- CEF 5
 - CEF 6
- Schutzausweisungen**
- FFH-Lebensraumtypen**
- 91E0 Erlen-Eschen und Weichholzlauenwälder
 - 6510 Magere Flachland-Mähwiese
- Biotopen nach §30 BNatSchG bzw. §50a LWaldG**
- 168201250313 Biotop der Offenlandkartierung mit Nummer
 - 268201251041 Biotop der Waldbiotopkartierung mit Nummer
- Naturdenkmal**
- 81250860002 flächenhaftes Naturdenkmal mit Nummer
- Schutzgüter**
- Schutzgut Wasser**
- Überschwemmungsgebiet
- Wasserschutzgebiet Leinbachtal**
- Zone III und IIIA
 - Zone IIIB
- Schutzgut Landschaft**
- Landschaftsschutzgebiet Nr. 1.25.060 "Leintal mit Seitentälern und angrenzenden Gebieten"

- Nachrichtliche Darstellung**
- Gemeindegrenze
 - Planfeststellungsgrenze
- Technische Planung**
- Technische Planung
 - Gleisschiene mit Kilometrierung
 - Regenrückhalteraum



2. Deckblattverfahren

Name	Datum	Änderung
Kühnlein / Weber	16.05.24	3. Änderung (Aktualisierung LBP)
Kühnlein / Weber	11.03.24	2. Änderung (Aktualisierung LBP)
Porath / Sielaff	22.11.23	1. Änderung (Aktualisierung LBP)

Genehmigungsplanung: Unterlage für eine Entscheidung nach § 18 AEG

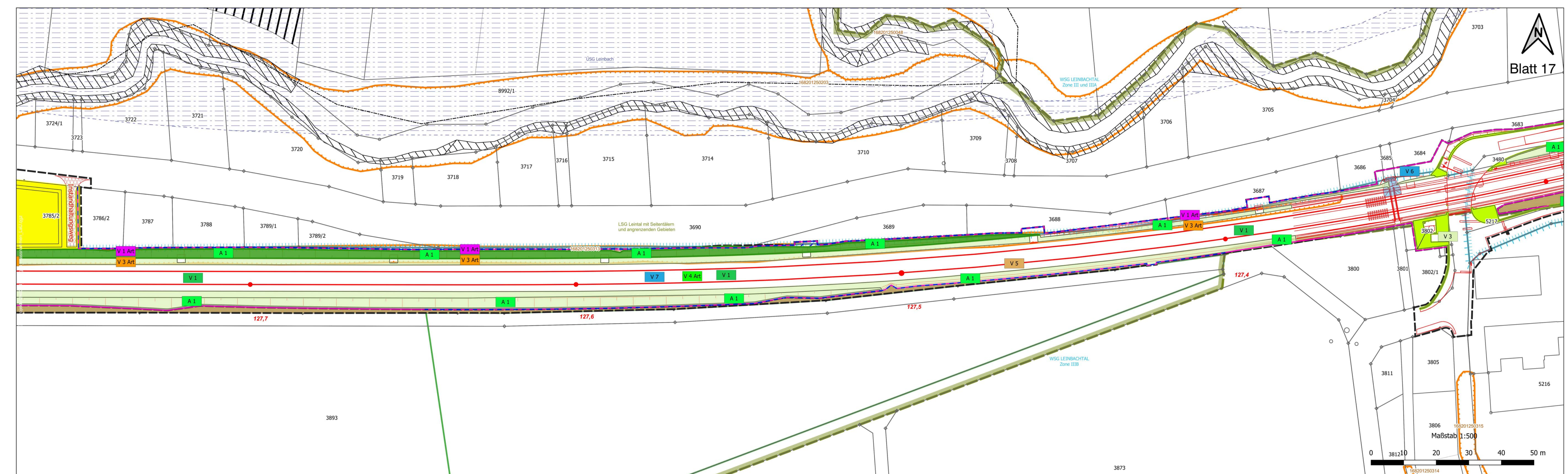
Name	Datum
bearbeitet: SW	16.05.24
gez.: LaU	16.05.24
geprüft: LG	16.05.24

gez. 16.05.24 i.V.

Mailänder Consult Mailänder Consult GmbH
Malthustraße 13 76133 Karlsruhe
T 0721 93280-0 F 0721 93280-10

Albtal-Verkehrs-Gesellschaft mbH
Tullastraße 71, 76131 Karlsruhe
Telefon 07 21 / 61 07-0
Telefax 07 21 / 61 07-50 09

Strecke:	Crailsheim – Heilbronn – Eppingen	Streckennummer AVG:	94950
	Leingarten - Schwaigern	DB/VzG Strecken-Nr.:	4950
Maßnahme:	2-gleisiger Ausbau Leingarten - Schwaigern	A2-PL-Projekt-Nr.:	1084
Darstellung:	Landschaftspflegerischer Begleitplan Maßnahmenplan	1:500	Anlage 2c



- Vermeidungsmaßnahmen**
- V 1: Schutz von geschützten Biotopen und hochwertigen Biotopstrukturen**
- Biotopschutzzaun
- V 2: Reduzierung der Inanspruchnahme unversiegelter Flächen**
- Rekultivierungsfläche
- V 3: Rekultivierung bauezeitlich genutzter Flächen**
- Rekultivierungsfläche
 - Ruderalvegetation
- V 4: Wiederherstellung von geschützten Biotopen und Gehölzflächen**
- Baubedingte Inanspruchnahme geschützter Biotope
 - Hecken
- V 5: Ökologische Baubegleitung (ÖBB)**
- Gesamter Baubereich
- V 6: Schutz von Gewässern während der Baumaßnahme**
- Gewässerschutz
 - Logistikfläche im Überschwemmungsgebiet
- V 7: Installation einer angepassten Entwässerung**
- Gewässerschutz
- V 1 Art: Haselmaus: Bauzeitenbeschränkung zur Baufeldfreimachung und Vergrämung**
- Hecken
 - Baubedingte Inanspruchnahme geschützter Biotope
- V 2 Art: Fledermäuse: Bauzeitenbeschränkung zur Baufeldräumung und Baumhöhlenabschluss, Beleuchtung**
- Hecken
 - Baubedingte Inanspruchnahme geschützter Biotope
- V 3 Art: Avifauna: Bauzeitenbeschränkung zur Baufeldräumung, Anbringen von Vogelschutzmarkern**
- Hecken
 - Baubedingte Inanspruchnahme geschützter Biotope
- V 4 Art: Reptilien: Vergrämung und Abfang, Reptilienzaun, Zwischenhälterung, genetische Analyse**
- Reptilienschutzzaun
- V 5 Art: Amphibien: Bergung von Amphibien im Bereich der Nasswiesen**
- Bergung von Amphibien

- Ausgleichsmaßnahmen**
- A 1: Aufwertung der trassenbegleitenden Vegetation**
- Anlage von Ruderalflächen
 - Anlage von Staudensaum
 - Anlage von Fettwiese
 - Anlage von Hecken
- CEF-Maßnahmen**
- CEF 1: Haselmaus**
- Haselmauskästen
 - CEF 1 - Fläche
- CEF 2: Avifauna und CEF 3: Fledermäuse**
- Fledermauskästen
 - Vogelkästen
 - CEF 2 und CEF 3: Flächen zur Ausbringung von Fledermaus-Ersatzquartieren und Nistkästen für Vögel
- CEF 5 und 6: Reptilien**
- CEF 5
 - CEF 6
 - FCS 1
- Schutzausweisungen**
- FFH-Lebensraumtypen**
- 91E0 Erlen-Eschen und Weichholzlauenwälder
 - 6510 Magere Flachland-Mähwiese
- Biotopen nach §30 BNatSchG bzw. §50a LWaldG**
- 168201250313 Biotop der Offenlandkartierung mit Nummer
 - 268201251041 Biotop der Waldbiotopkartierung mit Nummer
- Naturdenkmal**
- 81250860002 flächenhaftes Naturdenkmal mit Nummer
- Schutzgüter**
- Schutzgut Wasser**
- Überschwemmungsgebiet
 - Wasserschutzgebiet Leinbachtal
 - Zone III und IIIA
 - Zone IIIB
- Schutzgut Landschaft**
- Landschaftsschutzgebiet Nr. 1.25.060 "Leintal mit Seitentälern und angrenzenden Gebieten"
- Nachrichtliche Darstellung**
- Gemeindegrenze
 - Planfeststellungsgrenze
- Technische Planung**
- Technische Planung
 - Gleisschiene mit Kilometrierung
 - Regenrückhalteraum



2. Deckblattverfahren

Name	Datum	Änderung
Kühnlein / Weber	16.05.24	3. Änderung (Aktualisierung LBP)
Kühnlein / Weber	11.03.24	2. Änderung (Aktualisierung LBP)
Porath / Sielaff	22.11.23	1. Änderung (Aktualisierung LBP)

Genehmigungsplanung: Unterlage für eine Entscheidung nach § 18 AEG

Name	Datum
bearbeitet: SW	16.05.24
gez.: LaU	16.05.24
geprüft: LG	16.05.24
gez.:	
geprüft: A2-PL	
A2-PA	
A2-IH	
A2	
EBL	

Mailänder Consult
 Mailänder Consult GmbH
 Malthustraße 13 76133 Karlsruhe
 T 0721 93280-0 F 0721 93280-10
 gez. 16.05.24 i.V.

AVG
 Albtal-Verkehrs-Gesellschaft mbH
 Tullastraße 71, 76131 Karlsruhe
 Telefon 07 21 / 61 07-0
 Telefax 07 21 / 61 07-50 09

Strecke:	Crailsheim – Heilbronn – Eppingen	Streckennummer AVG:	94950
	Leingarten - Schwaigern	DB/VzG Strecken-Nr.:	4950
Maßnahme:	2-gleisiger Ausbau Leingarten - Schwaigern	A2-PL-Projekt-Nr.:	1084
Darstellung:	Landschaftspflegerischer Begleitplan Maßnahmenplan	1:500	Anlage 2c



- Vermeidungsmaßnahmen**
- V 1: Schutz von geschützten Biotopen und hochwertigen Biotopstrukturen
 - Biotopschutzzaun
 - V 2: Reduzierung der Inanspruchnahme unversiegelter Flächen
 - Rekultivierungsfläche
 - V 3: Rekultivierung bauzeitlich genutzter Flächen
 - Rekultivierungsfläche
 - Ruderalvegetation
 - V 4: Wiederherstellung von geschützten Biotopen und Gehölzflächen
 - Baubedingte Inanspruchnahme geschützter Biotope
 - Hecken
 - V 5: Ökologische Baubegleitung (ÖBB)
 - Gesamter Baubereich
 - V 6: Schutz von Gewässern während der Baumaßnahme
 - Gewässerschutz
 - Logistikfläche im Überschwemmungsgebiet
 - V 7: Installation einer angepassten Entwässerung
 - Gewässerschutz
 - V 1 Art: Haselmaus: Bauzeitenbeschränkung zur Baufeldfreimachung und Vergrämung
 - Hecken
 - Baubedingte Inanspruchnahme geschützter Biotope
 - V 2 Art: Fledermäuse: Bauzeitenbeschränkung zur Baufeldräumung und Baumhöhlenabschluss, Beleuchtung
 - Hecken
 - Baubedingte Inanspruchnahme geschützter Biotope
 - V 3 Art: Avifauna: Bauzeitenbeschränkung zur Baufeldräumung, Anbringen von Vogelschutzmarkern
 - Hecken
 - Baubedingte Inanspruchnahme geschützter Biotope
 - V 4 Art: Reptilien: Vergrämung und Abfang, Reptilienzaun, Zwischenhälterung, genetische Analyse
 - Reptilienschutzzaun
 - V 5 Art: Amphibien: Bergung von Amphibien im Bereich der Nasswiesen
 - Bergung von Amphibien

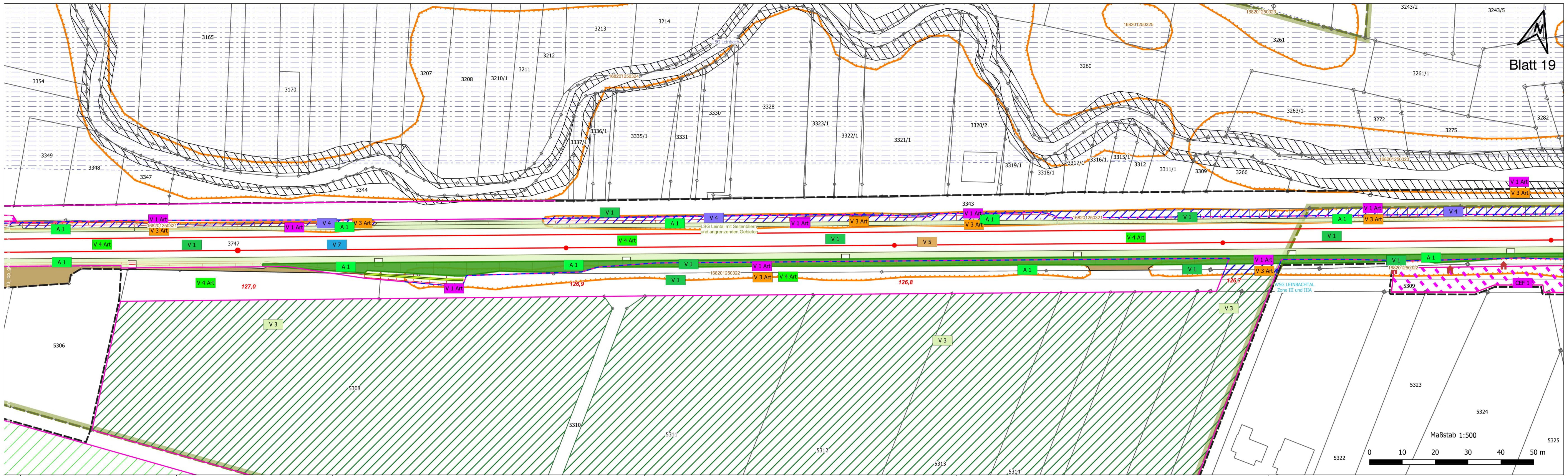
- Ausgleichsmaßnahmen**
- A 1: Aufwertung der trassenbegleitenden Vegetation
 - Anlage von Ruderalflächen
 - Anlage von Staudensaum
 - Anlage von Fettwiese
 - Anlage von Hecken
 - CEF-Maßnahmen
 - CEF 1: Haselmaus
 - Haselmauskästen
 - CEF1 - Fläche
 - CEF 2: Avifauna und CEF 3: Fledermäuse
 - Fledermauskästen
 - Vogelkästen
 - CEF 2 und CEF 3: Flächen zur Ausbringung von Fledermaus-Ersatzquartieren und Nistkästen für Vögel
 - CEF 5 und 6: Reptilien
 - CEF 5
 - CEF 6
 - Schutzausweisungen
 - FFH-Lebensraumtypen
 - 91E0 Erlen-Eschen und Weichholzauenwälder
 - 6510 Magere Flachland-Mähwiese
 - Biotopen nach §30 BNatSchG bzw. §50a LWaldG
 - 168201250313 Biotop der Offenlandkartierung mit Nummer
 - 268201251041 Biotop der Waldbiotopkartierung mit Nummer
 - Naturdenkmal
 - 81250860002 flächenhaftes Naturdenkmal mit Nummer
 - Schutzgüter
 - Schutzgut Wasser
 - Überschwemmungsgebiet
 - Wasserschutzgebiet Leimbachtal
 - Zone III und IIIA
 - Zone IIIB
 - Schutzgut Landschaft
 - Landschaftsschutzgebiet Nr. 1.25.060 "Leintal mit Seitentälern und angrenzenden Gebieten"

2. Deckblattverfahren

Kühnlein / Weber	16.05.24	3. Änderung (Aktualisierung LBP)
Kühnlein / Weber	11.03.24	2. Änderung (Aktualisierung LBP)
Porath / Sielaff	22.11.23	1. Änderung (Aktualisierung LBP)
Name	Datum	Änderung

Genehmigungsplanung: Unterlage für eine Entscheidung nach § 18 AEG

Name	Datum	Mailänder Consult GmbH Mathystraße 13 76133 Karlsruhe T 0721 93280-0 F 0721 93280-10	
bearbeitet	SW		16.05.24
gez.	LaU		16.05.24
geprüft	LG		16.05.24
Name	Datum	gez. 16.05.24 i.V.	
gez.		Albtal-Verkehrs-Gesellschaft mbH Tullastraße 71, 76131 Karlsruhe Telefon 07 21 / 61 07-0 Telefax 07 21 / 61 07-50 09	
geprüft			
A2-PL			
A2-PA			
A2-IH			
A2			
EBL			
Strecke:	Crailsheim – Heilbronn – Eppingen		Streckennummer AVG: 94950
	Leingarten - Schwaigern		DB/VzG Strecken-Nr.: 4950
Maßnahme:	2-gleisiger Ausbau Leingarten - Schwaigern		A2-PL-Projekt-Nr.: 1084
Darstellung:	Landschaftspflegerischer Begleitplan Maßnahmenplan		1:500 Anlage 2c



- Vermeidungsmaßnahmen**
- V 1: Schutz von geschützten Biotopen und hochwertigen Biotopstrukturen**
 - Biotopschutzzaun
 - V 2: Reduzierung der Inanspruchnahme unversiegelter Flächen**
 - Rekultivierungsfläche
 - V 3: Rekultivierung bauzeitlich genutzter Flächen**
 - Rekultivierungsfläche
 - Ruderalvegetation
 - V 4: Wiederherstellung von geschützten Biotopen und Gehölzflächen**
 - Baubedingte Inanspruchnahme geschützter Biotope
 - Hecken
 - V 5: Ökologische Baubegleitung (ÖBB)**
 - Gesamter Baubereich
 - V 6: Schutz von Gewässern während der Baumaßnahme**
 - Gewässerschutz
 - Logistikfläche im Überschwemmungsgebiet
 - V 7: Installation einer angepassten Entwässerung**
 - Gewässerschutz
 - V 1 Art: Haselmaus: Bauzeitenbeschränkung zur Baufeldfreimachung und Vergrämung**
 - Hecken
 - Baubedingte Inanspruchnahme geschützter Biotope
 - V 2 Art: Fledermäuse: Bauzeitenbeschränkung zur Baufeldräumung und Baumhöhlenabschluss, Beleuchtung**
 - Hecken
 - Baubedingte Inanspruchnahme geschützter Biotope
 - V 3 Art: Avifauna: Bauzeitenbeschränkung zur Baufeldräumung, Anbringen von Vogelschutzmarkern**
 - Hecken
 - Baubedingte Inanspruchnahme geschützter Biotope
 - V 4 Art: Reptilien: Vergrämung und Abfang, Reptilienzaun, Zwischenhälterung, genetische Analyse**
 - Reptilienschutzzaun
 - V 5 Art: Amphibien: Bergung von Amphibien im Bereich der Nasswiesen**
 - Bergung von Amphibien

- Ausgleichsmaßnahmen**
- A 1: Aufwertung der trassenbegleitenden Vegetation**
 - Anlage von Ruderalflächen
 - Anlage von Staudensaum
 - Anlage von Fettwiese
 - Anlage von Hecken
 - CEF-Maßnahmen**
 - CEF 1: Haselmaus**
 - Haselmauskästen
 - CEF1 - Fläche
 - CEF 2: Avifauna und CEF 3: Fledermäuse**
 - Fledermauskästen
 - Vogelkästen
 - CEF 2 und CEF 3: Flächen zur Ausbringung von Fledermaus-Ersatzquartieren und Nistkästen für Vögel
 - CEF 5 und 6: Reptilien**
 - CEF 5
 - CEF 6
 - Schutzausweisungen**
 - FFH-Lebensraumtypen**
 - 91E0 Erlen-Eschen und Weichholzlauenwälder
 - 6510 Magere Flachland-Mähwiese
 - Biotopen nach §30 BNatSchG bzw. §50a LWaldG**
 - 168201250323 Biotop der Offenlandkartierung mit Nummer
 - 268201251041 Biotop der Waldbiotopkartierung mit Nummer
 - Naturdenkmal**
 - 81250860002 flächenhaftes Naturdenkmal mit Nummer
 - Schutzgüter**
 - Schutzgut Wasser**
 - Überschwemmungsgebiet
 - Wasserschutzgebiet Leinbachtal
 - Zone III und IIIA
 - Zone IIIB
 - Schutzgut Landschaft**
 - Landschaftsschutzgebiet Nr. 1.25.060 "Leintal mit Seitentälern und angrenzenden Gebieten"



2. Deckblattverfahren

Name	Datum	Änderung
Kühnlein / Weber	16.05.24	3. Änderung (Aktualisierung LBP)
Kühnlein / Weber	11.03.24	2. Änderung (Aktualisierung LBP)
Porath / Sielaff	22.11.23	1. Änderung (Aktualisierung LBP)

Genehmigungsplanung: Unterlage für eine Entscheidung nach § 18 AEG

Name	Datum
bearbeitet: SW	16.05.24
gez.: LaU	16.05.24
geprüft: LG	16.05.24

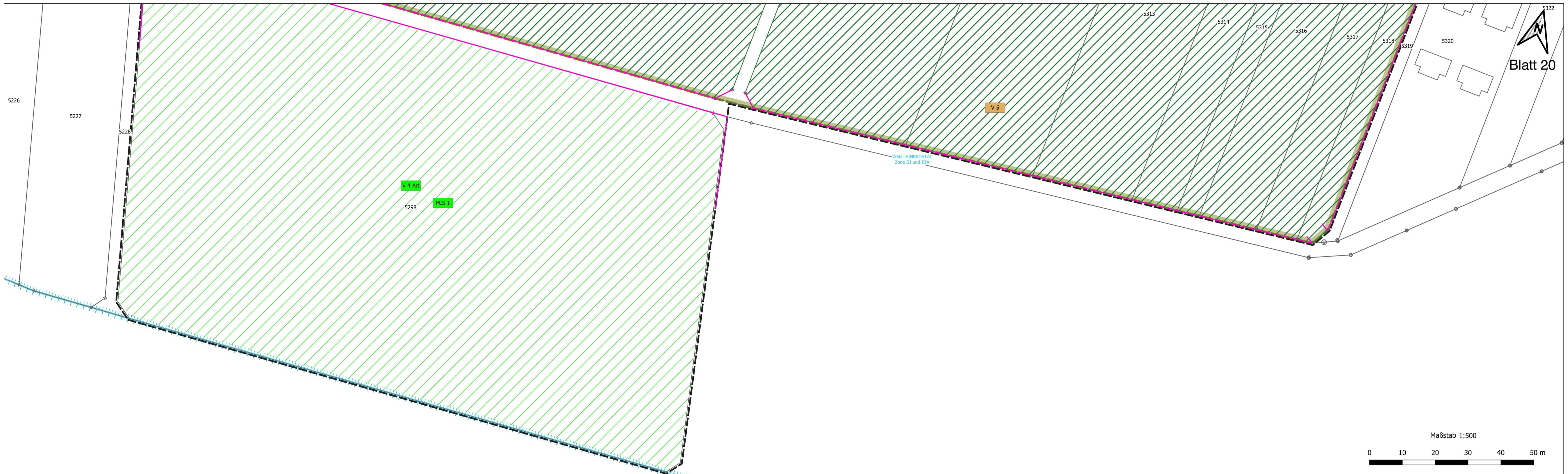
Mailänder Consult
 Mailänder Consult GmbH
 Malthustraße 13 76133 Karlsruhe
 T 0721 93280-0 F 0721 93280-10

Name	Datum
gez. A. Keller	
geprüft: A2-PL	
A2-PA	
A2-IH	
A2	
EBL	

Albtal-Verkehrs-Gesellschaft mbH
 Tullastraße 71, 76131 Karlsruhe
 Telefon 07 21 / 61 07-0
 Telefax 07 21 / 61 07-50 09



Strecke: Crailsheim – Heilbronn – Eppingen	Streckennummer AVG: 94950
Leingarten - Schwaigern	DB/VzG Strecken-Nr.: 4950
Maßnahme: 2-gleisiger Ausbau Leingarten - Schwaigern	A2-PL-Projekt-Nr.: 1084
Darstellung: Landschaftspflegerischer Begleitplan Maßnahmenplan	1:500 Anlage 2c



- Vermeidungsmaßnahmen**
- V 1: Schutz von geschützten Biotopen und hochwertigen Biotopstrukturen**
- Biotopschutzzaun
- V 2: Reduzierung der Inanspruchnahme unversiegelter Flächen**
- Rekultivierungsfläche
- V 3: Rekultivierung bauzeitlich genutzter Flächen**
- Rekultivierungsfläche
 - Ruderalvegetation
- V 4: Wiederherstellung von geschützten Biotopen und Gehölzflächen**
- Baubedingte Inanspruchnahme geschützter Biotope
 - Hecken
- V 5: Ökologische Baubegleitung (ÖBB)**
- Gesamter Baubereich
- V 6: Schutz von Gewässern während der Baumaßnahme**
- Gewässerschutz
 - Logistikfläche im Überschwemmungsgebiet
- V 7: Installation einer angepassten Entwässerung**
- Gewässerschutz
- V 1 Art: Haselmaus: Bauzeitenbeschränkung zur Baufeldfreimachung und Vergrämung**
- Hecken
 - Baubedingte Inanspruchnahme geschützter Biotope
- V 2 Art: Fledermäuse: Bauzeitenbeschränkung zur Baufeldräumung und Baumhöhlenabschluss, Beleuchtung**
- Hecken
 - Baubedingte Inanspruchnahme geschützter Biotope
- V 3 Art: Avifauna: Bauzeitenbeschränkung zur Baufeldräumung, Anbringen von Vogelschutzmarkern**
- Hecken
 - Baubedingte Inanspruchnahme geschützter Biotope
- V 4 Art: Reptilien: Vergrämung und Abfang, Reptilienzaun, Zwischenhälterung, genetische Analyse**
- Reptilienschutzzaun
- V 5 Art: Amphibien: Bergung von Amphibien im Bereich der Nasswiesen**
- Bergung von Amphibien

- Ausgleichsmaßnahmen**
- A 1: Aufwertung der trassenbegleitenden Vegetation**
- Anlage von Ruderalflächen
 - Anlage von Staudensaum
 - Anlage von Fettwiese
 - Anlage von Hecken
- CEF-Maßnahmen**
- CEF 1: Haselmaus**
- Haselmauskästen
 - CEF1 - Fläche
- CEF 2: Avifauna und CEF 3: Fledermäuse**
- Fledermauskästen
 - Vogelkästen
 - CEF 2 und CEF 3: Flächen zur Ausbringung von Fledermaus-Ersatzquartieren und Nistkästen für Vögel
- CEF 5 und 6: Reptilien**
- CEF 5
 - CEF 6
 - FCS 1
- Schutzausweisungen**
- FFH-Lebensraumtypen**
- 91E0 Erlen-Eschen und Weichholzauenwälder
 - 6510 Magere Flachland-Mähwiese
- Biotopen nach §30 BNatSchG bzw. §50a LWaldG**
- 168201250313 Biotop der Offenlandkartierung mit Nummer
 - 268201251041 Biotop der Waldbiotopkartierung mit Nummer
- Naturdenkmal**
- 81250860002 flächenhaftes Naturdenkmal mit Nummer
- Schutzgüter**
- Schutzgut Wasser**
- Überschwemmungsgebiet
- Wasserschutzgebiet Leinbachtal**
- Zone III und IIIA
 - Zone IIIB
- Schutzgut Landschaft**
- Landschaftsschutzgebiet Nr. 1.25.060 "Leintal mit Seitentälern und angrenzenden Gebieten"
- Nachrichtliche Darstellung**
- Gemeindegrenze
 - Planfeststellungsgrenze
- Technische Planung**
- Technische Planung
 - Gleisschiene mit Kilometrierung
 - Regenrückhalteraum



2. Deckblattverfahren

Name	Datum	Änderung
Kühnlein / Weber	16.05.24	3. Änderung (Aktualisierung LBP)
Kühnlein / Weber	11.03.24	2. Änderung (Aktualisierung LBP)
Porath / Sielaff	22.11.23	1. Änderung (Aktualisierung LBP)

Genehmigungsplanung: Unterlage für eine Entscheidung nach § 18 AEG

Name	Datum
bearbeitet: SW	16.05.24
gez.: LaU	16.05.24
geprüft: LG	16.05.24

gez. 16.05.24 i.V. *[Signature]*

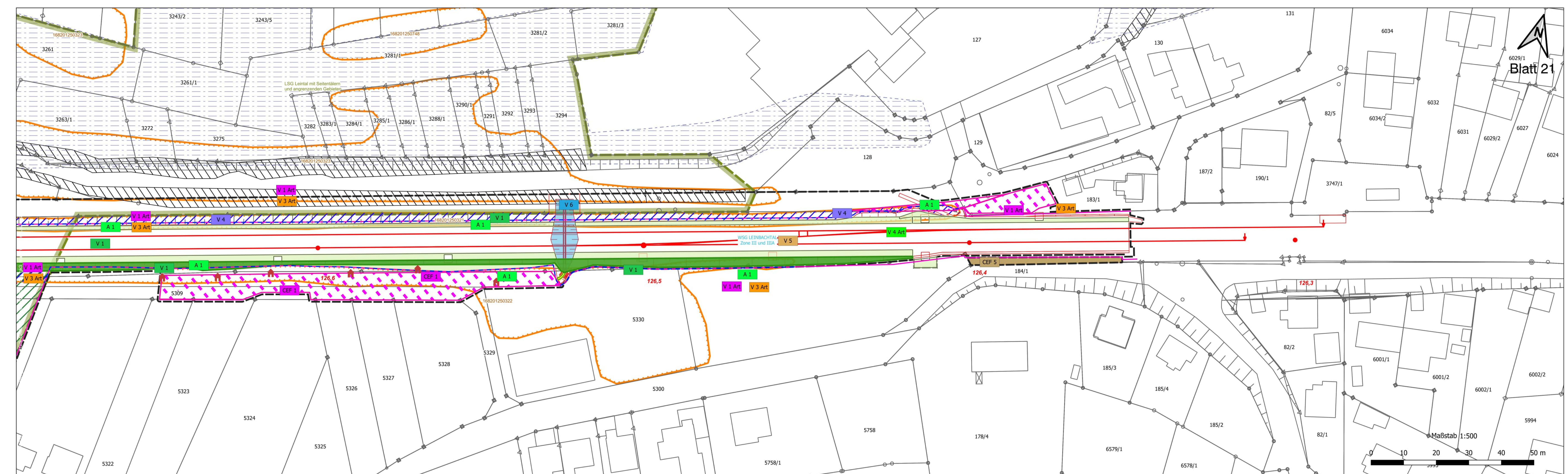
Mailänder Consult
 Mailänder Consult GmbH
 Mathysstraße 13 76133 Karlsruhe
 T 0721 93280-0 F 0721 93280-10

AVG

Albtal-Verkehrs-Gesellschaft mbH
 Tullastraße 71, 76131 Karlsruhe
 Telefon 07 21 / 61 07-0
 Telefax 07 21 / 61 07-50 09

Name	Datum
A2-PL	<i>[Signature]</i>
A2-PA	
A2-IH	
A2	
EBL	

Strecke: Crailsheim – Heilbronn – Eppingen	Streckennummer AVG: 94950
Leingarten - Schwaigern	DB/VzG Strecken-Nr.: 4950
Maßnahme: 2-gleisiger Ausbau Leingarten - Schwaigern	A2-PL-Projekt-Nr.: 1084
Darstellung: Landschaftspflegerischer Begleitplan Maßnahmenplan	1:500 Anlage 2c



- Vermeidungsmaßnahmen**
- V 1: Schutz von geschützten Biotopen und hochwertigen Biotopstrukturen
 - Biotopschutzzaun
 - V 2: Reduzierung der Inanspruchnahme unversiegelter Flächen
 - Rekultivierungsfläche
 - V 3: Rekultivierung bauezeitlich genutzter Flächen
 - Rekultivierungsfläche
 - Ruderalvegetation
 - V 4: Wiederherstellung von geschützten Biotopen und Gehölzflächen
 - Baubedingte Inanspruchnahme geschützter Biotope
 - Hecken
 - V 5: Ökologische Baubegleitung (ÖBB)
 - Gesamter Baubereich
 - V 6: Schutz von Gewässern während der Baumaßnahme
 - Gewässerschutz
 - Logistikfläche im Überschwemmungsgebiet
 - V 7: Installation einer angepassten Entwässerung
 - Gewässerschutz
- V 1 Art: Haselmaus: Bauzeitenbeschränkung zur Baufeldfreimachung und Vergrämung**
- Hecken
 - Baubedingte Inanspruchnahme geschützter Biotope
- V 2 Art: Fledermäuse: Bauzeitenbeschränkung zur Baufeldräumung und Baumhöhlenabschluss, Beleuchtung**
- Hecken
 - Baubedingte Inanspruchnahme geschützter Biotope
- V 3 Art: Avifauna: Bauzeitenbeschränkung zur Baufeldräumung, Anbringen von Vogelschutzmarkern**
- Hecken
 - Baubedingte Inanspruchnahme geschützter Biotope
- V 4 Art: Reptilien: Vergrämung und Abfang, Reptilienzaun, Zwischenhälterung, genetische Analyse**
- Reptilienschutzzaun
- V 5 Art: Amphibien: Bergung von Amphibien im Bereich der Nasswiesen**
- Bergung von Amphibien

- Ausgleichsmaßnahmen**
- A 1: Aufwertung der trassenbegleitenden Vegetation**
- Anlage von Ruderalflächen
 - Anlage von Staudensaum
 - Anlage von Fettwiese
 - Anlage von Hecken
- CEF-Maßnahmen**
- CEF 1: Haselmaus**
- Haselmauskästen
 - CEF1 - Fläche
- CEF 2: Avifauna und CEF 3: Fledermäuse**
- Fledermauskästen
 - Vogelkästen
 - CEF 2 und CEF 3: Flächen zur Ausbringung von Fledermaus-Ersatzquartieren und Nistkästen für Vögel
- CEF 5 und 6: Reptilien**
- CEF 5
 - CEF 6
- Schutzausweisungen**
- FFH-Lebensraumtypen**
- 91E0 Erlen-Eschen und Weichholzlauenwälder
 - 6510 Magere Flachland-Mähwiese
- Biotopen nach §30 BNatSchG bzw. §50a LWaldG**
- 168201250313 Biotop der Offenlandkartierung mit Nummer
 - 268201251041 Biotop der Waldbiotopkartierung mit Nummer
- Naturdenkmal**
- 81250860002 flächenhaftes Naturdenkmal mit Nummer
- Schutzgüter**
- Schutzgut Wasser**
- Überschwemmungsgebiet
- Wasserschutzgebiet Leinbachtal**
- Zone III und IIIA
 - Zone IIIB
- Schutzgut Landschaft**
- Landschaftsschutzgebiet Nr. 1.25.060 "Leintal mit Seitentälern und angrenzenden Gebieten"

2. Deckblattverfahren

Kühnlein / Weber	16.05.24	3. Änderung (Aktualisierung LBP)
Kühnlein / Weber	11.03.24	2. Änderung (Aktualisierung LBP)
Porath / Sielaff	22.11.23	1. Änderung (Aktualisierung LBP)
Name	Datum	Änderung

Genehmigungsplanung: Unterlage für eine Entscheidung nach § 18 AEG

Name	Datum	Mailänder Consult Mailänder Consult GmbH Mathystraße 13 76133 Karlsruhe T 0721 93280-0 F 0721 93280-10	
bearbeitet	SW		16.05.24
gez.	LaU		16.05.24
geprüft	LG		16.05.24
Name	Datum	Änderung	
gez.		gez. 16.05.24 i.V.	
geprüft			
A2-PL		Albtal-Verkehrs-Gesellschaft mbH Tullastraße 71, 76131 Karlsruhe Telefon 07 21 / 61 07-0 Telefax 07 21 / 61 07-50 09	
A2-PA			
A2-IH			
A2			
EBL			

Strecke: Crailsheim – Heilbronn – Eppingen

Streckennummer AVG: 94950

Leingarten - Schwaigern

DB/VzG Strecken-Nr.: 4950

Maßnahme: 2-gleisiger Ausbau Leingarten - Schwaigern

A2-PL-Projekt-Nr.: 1084

Darstellung: Landschaftspflegerischer Begleitplan Maßnahmenplan

1:500

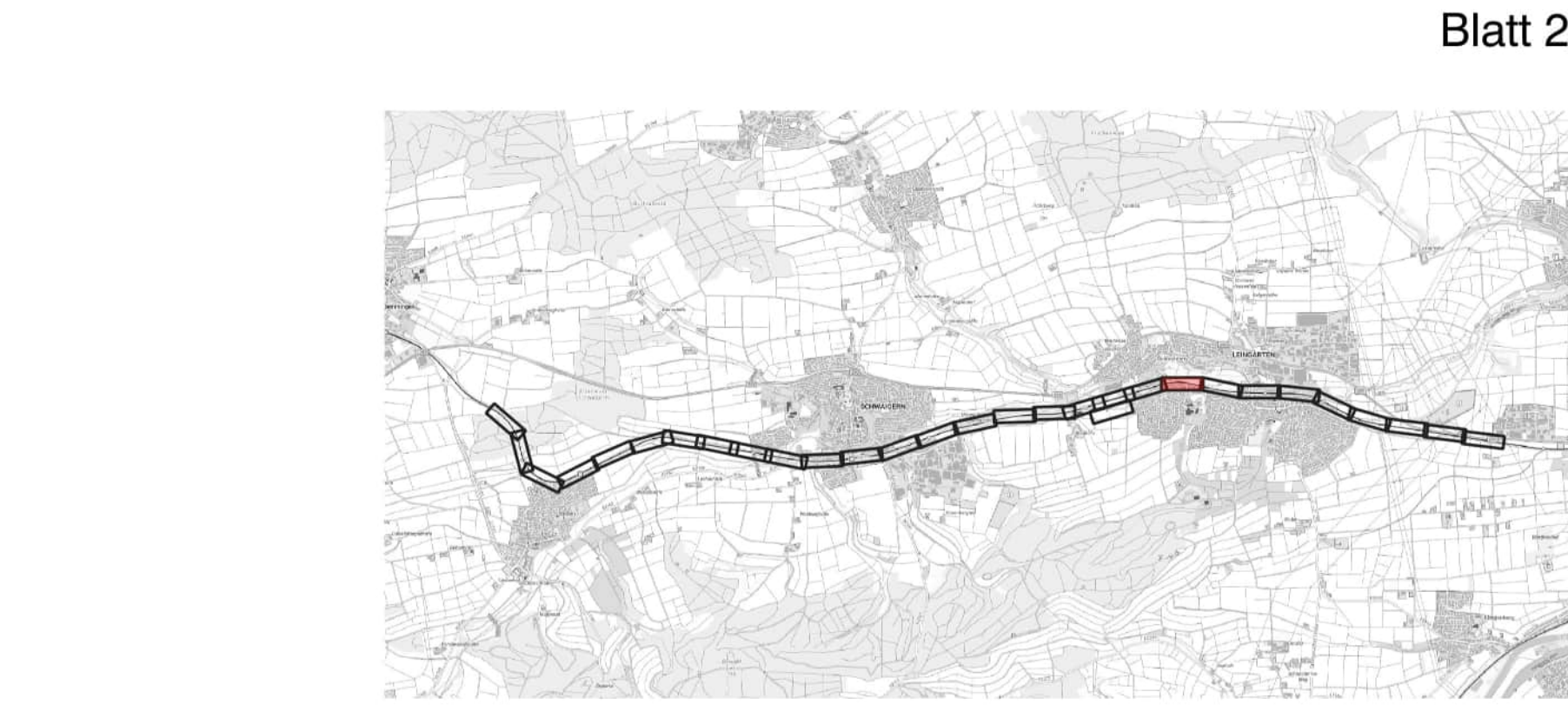
Anlage 2c



Blatt 22

- Vermeidungsmaßnahmen**
- V 1: Schutz von geschützten Biotopen und hochwertigen Biotopstrukturen**
 - Biotopschutzzaun
 - V 2: Reduzierung der Inanspruchnahme unversiegelter Flächen**
 - Rekultivierungsfläche
 - V 3: Rekultivierung bauzeitlich genutzter Flächen**
 - Rekultivierungsfläche
 - Ruderalvegetation
 - V 4: Wiederherstellung von geschützten Biotopen und Gehölzflächen**
 - Baubedingte Inanspruchnahme geschützter Biotope
 - Hecken
 - V 5: Ökologische Baubegleitung (ÖBB)**
 - Gesamter Baubereich
 - V 6: Schutz von Gewässern während der Baumaßnahme**
 - Gewässerschutz
 - Logistikfläche im Überschwemmungsgebiet
 - V 7: Installation einer angepassten Entwässerung**
 - Gewässerschutz
- V 1 Art: Haselmaus: Bauzeitenbeschränkung zur Baufeldfreimachung und Vergrämung**
- Hecken
 - Baubedingte Inanspruchnahme geschützter Biotope
- V 2 Art: Fledermäuse: Bauzeitenbeschränkung zur Baufeldräumung und Baumhöhlenabschluss, Beleuchtung**
- Hecken
 - Baubedingte Inanspruchnahme geschützter Biotope
- V 3 Art: Avifauna: Bauzeitenbeschränkung zur Baufeldräumung, Anbringen von Vogelschutzmarkern**
- Hecken
 - Baubedingte Inanspruchnahme geschützter Biotope
- V 4 Art: Reptilien: Vergrämung und Abfang, Reptilienzaun, Zwischenhälterung, genetische Analyse**
- Reptilienschutzzaun
- V 5 Art: Amphibien: Bergung von Amphibien im Bereich der Nasswiesen**
- Bergung von Amphibien

- Ausgleichsmaßnahmen**
- A 1: Aufwertung der trassenbegleitenden Vegetation**
- Anlage von Ruderalflächen
 - Anlage von Staudensaum
 - Anlage von Fettwiese
 - Anlage von Hecken
- CEF-Maßnahmen**
- CEF 1: Haselmaus**
- Haselmauskästen
 - CEF1 - Fläche
- CEF 2: Avifauna und CEF 3: Fledermäuse**
- Fledermauskästen
 - Vogelkästen
 - CEF 2 und CEF 3: Flächen zur Ausbringung von Fledermaus-Ersatzquartieren und Nistkästen für Vögel
- CEF 5 und 6: Reptilien**
- CEF 5
 - CEF 6
 - FCS 1
- Schutzausweisungen**
- FFH-Lebensraumtypen**
- 91E0 Erlen-Eschen und Weichholzlauenwälder
 - 6510 Magere Flachland-Mähwiese
- Biotopen nach §30 BNatSchG bzw. §50a LWaldG**
- 168201250333 Biotop der Offenlandkartierung mit Nummer
 - 268201251041 Biotop der Waldbiotopkartierung mit Nummer
- Naturdenkmal**
- 81250860002 flächenhaftes Naturdenkmal mit Nummer
- Schutzgüter**
- Schutzgut Wasser**
- Überschwemmungsgebiet
- Wasserschutzgebiet Leinbachtal**
- Zone III und IIIA
 - Zone IIIB
- Schutzgut Landschaft**
- Landschaftsschutzgebiet Nr. 1.25.060 "Leintal mit Seitentälern und angrenzenden Gebieten"
 - Regenrückhalteraum



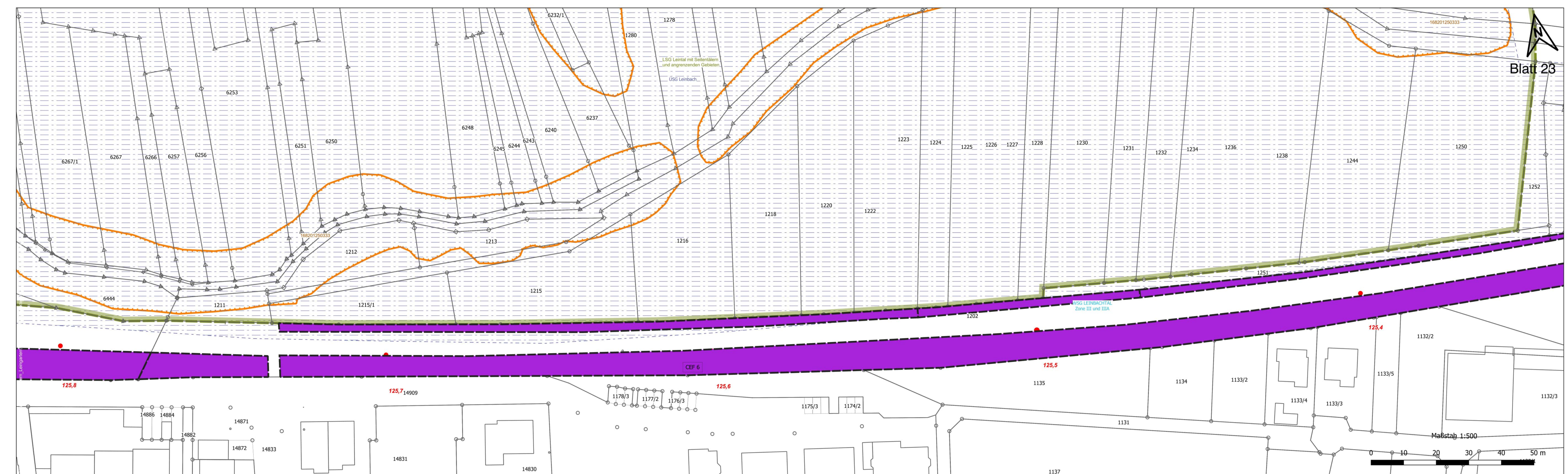
2. Deckblattverfahren

Kühnlein / Weber	16.05.24	3. Änderung (Aktualisierung LBP)
Kühnlein / Weber	11.03.24	2. Änderung (Aktualisierung LBP)
Porath / Sielaff	22.11.23	1. Änderung (Aktualisierung LBP)
Name	Datum	Änderung

Genehmigungsplanung: Unterlage für eine Entscheidung nach § 18 AEG

bearbeitet	Name	Datum	<p>Mailänder Consult GmbH Mailthyrstraße 13 76133 Karlsruhe T 0721 93280-0 F 0721 93280-10</p>
gez.	SW	16.05.24	
geprüft	LaU	16.05.24	
	LG	16.05.24	
gez.	Name	Datum	gez. 16.05.24 i.V.
geprüft			
A2-PL			<p>Albtal-Verkehrs-Gesellschaft mbH Tullastraße 71, 76131 Karlsruhe Telefon 07 21 / 61 07-0 Telefax 07 21 / 61 07-50 09</p>
A2-PA			
A2-IH			
A2			
EBL			

Strecke:	Crailsheim – Heilbronn – Eppingen	Streckenummer AVG:	94950
	Leingarten - Schwaigern	DB/VzG Strecken-Nr.:	4950
Maßnahme:	2-gleisiger Ausbau Leingarten - Schwaigern	A2-PL-Projekt-Nr.:	1084
Darstellung:	Landschaftspflegerischer Begleitplan Maßnahmenplan	1:500	Anlage 2c



Blatt 23

Maßstab 1:500



- Vermeidungsmaßnahmen**
- V 1: Schutz von geschützten Biotopen und hochwertigen Biotopstrukturen
 - Biotopschutzzaun
 - V 2: Reduzierung der Inanspruchnahme unversiegelter Flächen
 - Rekultivierungsfläche
 - V 3: Rekultivierung bauezeitlich genutzter Flächen
 - Rekultivierungsfläche
 - Ruderalvegetation
 - V 4: Wiederherstellung von geschützten Biotopen und Gehölzflächen
 - Baubedingte Inanspruchnahme geschützter Biotope
 - Hecken
 - V 5: Ökologische Baubegleitung (ÖBB)
 - Gesamter Baubereich
 - V 6: Schutz von Gewässern während der Baumaßnahme
 - Gewässerschutz
 - Logistikfläche im Überschwemmungsgebiet
 - V 7: Installation einer angepassten Entwässerung
 - Gewässerschutz
 - V 1 Art: Haselmaus: Bauzeitenbeschränkung zur Baufeldfreimachung und Vergrämung
 - Hecken
 - Baubedingte Inanspruchnahme geschützter Biotope
 - V 2 Art: Fledermäuse: Bauzeitenbeschränkung zur Baufeldräumung und Baumhöhlenabschluss, Beleuchtung
 - Hecken
 - Baubedingte Inanspruchnahme geschützter Biotope
 - V 3 Art: Avifauna: Bauzeitenbeschränkung zur Baufeldräumung, Anbringen von Vogelschutzmarkern
 - Hecken
 - Baubedingte Inanspruchnahme geschützter Biotope
 - V 4 Art: Reptilien: Vergrämung und Abfang, Reptilienzaun, Zwischenhalterung, genetische Analyse
 - Reptilienschutzzaun
 - V 5 Art: Amphibien: Bergung von Amphibien im Bereich der Nasswiesen
 - Bergung von Amphibien

- Ausgleichsmaßnahmen**
- A 1: Aufwertung der trassenbegleitenden Vegetation**
- Anlage von Ruderalflächen
 - Anlage von Staudensaum
 - Anlage von Fettwiese
 - Anlage von Hecken
- CEF-Maßnahmen**
- CEF 1: Haselmaus**
- Haselmauskästen
 - CEF1 - Fläche
- CEF 2: Avifauna und CEF 3: Fledermäuse**
- Fledermauskästen
 - Vogelkästen
 - CEF 2 und CEF 3: Flächen zur Ausbringung von Fledermaus-Ersatzquartieren und Nistkästen für Vögel
- CEF 5 und 6: Reptilien**
- CEF 5
 - CEF 6
 - FCS 1
- Schutzausweisungen**
- FFH-Lebensraumtypen**
- 91E0 Erlen-Eschen und Weichholzlauenwälder
 - 6510 Magere Flachland-Mähwiese
- Biotopen nach §30 BNatSchG bzw. §50a LWaldG**
- 168201250313 Biotop der Offenlandkartierung mit Nummer
 - 268201251041 Biotop der Waldbiotopkartierung mit Nummer
- Naturdenkmal**
- 81250860002 flächenhaftes Naturdenkmal mit Nummer
- Schutzgüter**
- Schutzgut Wasser**
- Überschwemmungsgebiet
 - Wasserschutzgebiet Leinbachtal
 - Zone III und IIIA
 - Zone IIIB
- Schutzgut Landschaft**
- Landschaftsschutzgebiet Nr. 1.25.060 "Leintal mit Seitentälern und angrenzenden Gebieten"

2. Deckblattverfahren

Kühnlein / Weber	16.05.24	3. Änderung (Aktualisierung LBP)
Kühnlein / Weber	11.03.24	2. Änderung (Aktualisierung LBP)
Porath / Sielaff	22.11.23	1. Änderung (Aktualisierung LBP)
Name	Datum	Änderung

Genehmigungsplanung: Unterlage für eine Entscheidung nach § 18 AEG

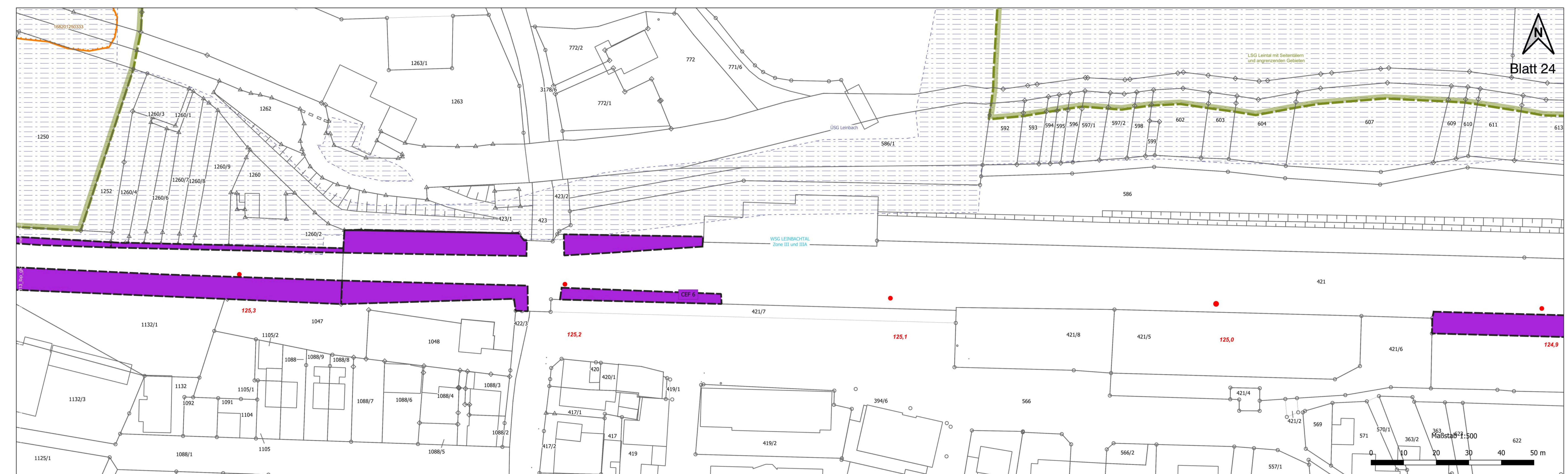
Name	Datum	Mailänder Consult Mailänder Consult GmbH Mathystraße 13 76133 Karlsruhe T 0721 93280-0 F 0721 93280-10	
bearbeitet	SW		16.05.24
gez.	LaU		16.05.24
geprüft	LG		16.05.24
Name	Datum	gez. 16.05.24 i.V. <i>[Signature]</i>	
gez.		Albtal-Verkehrs-Gesellschaft mbH Tullastraße 71, 76131 Karlsruhe Telefon 07 21 / 61 07-0 Telefax 07 21 / 61 07-50 09	
geprüft			
A2-PL	<i>[Signature]</i>		
A2-PA			
A2-IH			
A2			
EBL			
Strecke:	Crailsheim – Heilbronn – Eppingen		Streckennummer AVG: 94950
Maßnahme:	Leingarten - Schwaigern		DB/VzG Strecken-Nr.: 4950
Darstellung:	Landschaftspflegerischer Begleitplan Maßnahmenplan		A2-PL-Projekt-Nr.: 1084
	1:500		Anlage 2c

Nachrichtliche Darstellung

- Gemeindegrenze
- Planfeststellungsgrenze

Technische Planung

- Technische Planung
- Gleisschiene mit Kilometrierung
- Regenrückhalteraum



- Vermeidungsmaßnahmen**
- V 1: Schutz von geschützten Biotopen und hochwertigen Biotopstrukturen**
 - Biotopschutzzaun
 - V 2: Reduzierung der Inanspruchnahme unversiegelter Flächen**
 - Rekultivierungsfläche
 - V 3: Rekultivierung bauzeitlich genutzter Flächen**
 - Rekultivierungsfläche
 - Ruderalvegetation
 - V 4: Wiederherstellung von geschützten Biotopen und Gehölzflächen**
 - Baubedingte Inanspruchnahme geschützter Biotope
 - Hecken
 - V 5: Ökologische Baubegleitung (ÖBB)**
 - Gesamter Baubereich
 - V 6: Schutz von Gewässern während der Baumaßnahme**
 - Gewässerschutz
 - Logistikfläche im Überschwemmungsgebiet
 - V 7: Installation einer angepassten Entwässerung**
 - Gewässerschutz
- V 1 Art: Haselmaus: Bauzeitenbeschränkung zur Baufeldfreimachung und Vergrämung**
- Hecken
 - Baubedingte Inanspruchnahme geschützter Biotope
- V 2 Art: Fledermäuse: Bauzeitenbeschränkung zur Baufeldräumung und Baumhöhlenabschluss, Beleuchtung**
- Hecken
 - Baubedingte Inanspruchnahme geschützter Biotope
- V 3 Art: Avifauna: Bauzeitenbeschränkung zur Baufeldräumung, Anbringen von Vogelschutzmarkern**
- Hecken
 - Baubedingte Inanspruchnahme geschützter Biotope
- V 4 Art: Reptilien: Vergrämung und Abfang, Reptilienzaun, Zwischenhälterung, genetische Analyse**
- Reptilienschutzzaun
- V 5 Art: Amphibien: Bergung von Amphibien im Bereich der Nasswiesen**
- Bergung von Amphibien

- Ausgleichsmaßnahmen**
- A 1: Aufwertung der trassenbegleitenden Vegetation**
- Anlage von Ruderalflächen
 - Anlage von Staudensaum
 - Anlage von Fettwiese
 - Anlage von Hecken
- CEF-Maßnahmen**
- CEF 1: Haselmaus**
- Haselmauskästen
 - CEF1 - Fläche
- CEF 2: Avifauna und CEF 3: Fledermäuse**
- Fledermauskästen
 - Vogelkästen
 - CEF 2 und CEF 3: Flächen zur Ausbringung von Fledermaus-Ersatzquartieren und Nistkästen für Vögel
- CEF 5 und 6: Reptilien**
- CEF 5
 - CEF 6
 - FCS 1
- Schutzausweisungen**
- FFH-Lebensraumtypen**
- 91E0 Erlen-Eschen und Weichholzlauenwälder
 - 6510 Magere Flachland-Mähwiese
- Biotopen nach §30 BNatSchG bzw. §50a LWaldG**
- 168201250313 Biotop der Offenlandkartierung mit Nummer
 - 268201251041 Biotop der Waldbiotopkartierung mit Nummer
- Naturdenkmal**
- 8125086002 flächenhaftes Naturdenkmal mit Nummer
- Schutzgüter**
- Schutzgut Wasser**
- Überschwemmungsgebiet
 - Wasserschutzgebiet Leinbachtal
 - Zone III und IIIA
 - Zone IIIB
- Schutzgut Landschaft**
- Landschaftsschutzgebiet Nr. 1.25.060 "Leintal mit Seitentälern und angrenzenden Gebieten"

- Nachrichtliche Darstellung**
- Gemeindegrenze
 - Planfeststellungsgrenze
- Technische Planung**
- Technische Planung
 - 128.8 Gleisschiene mit Kilometrierung
 - Regenrückhalteraum



2. Deckblattverfahren

Name	Datum	Änderung
Kühnlein / Weber	16.05.24	3. Änderung (Aktualisierung LBP)
Kühnlein / Weber	11.03.24	2. Änderung (Aktualisierung LBP)
Porath / Sielaff	22.11.23	1. Änderung (Aktualisierung LBP)

Genehmigungsplanung: Unterlage für eine Entscheidung nach § 18 AEG

Name	Datum
bearbeitet: SW	16.05.24
gez.: LaU	16.05.24
geprüft: LG	16.05.24
gez.:	
geprüft: A2-PL	
A2-PA	
A2-IH	
A2	
EBL	

Mailänder Consult
 Mailänder Consult GmbH
 Mathystraße 13 76133 Karlsruhe
 T 0721 93280-0 F 0721 93280-10

AVG
 Albtal-Verkehrs-Gesellschaft mbH
 Tullastraße 71, 76131 Karlsruhe
 Telefon 07 21 / 61 07-0
 Telefax 07 21 / 61 07-50 09

Strecke: Crailsheim – Heilbronn – Eppingen	Streckenummer AVG: 94950
Leingarten - Schwaigern	DB/VzG Strecken-Nr.: 4950
Maßnahme: 2-gleisiger Ausbau Leingarten - Schwaigern	A2-PL-Projekt-Nr.: 1084
Darstellung: Landschaftspflegerischer Begleitplan Maßnahmenplan	1:500 Anlage 2c

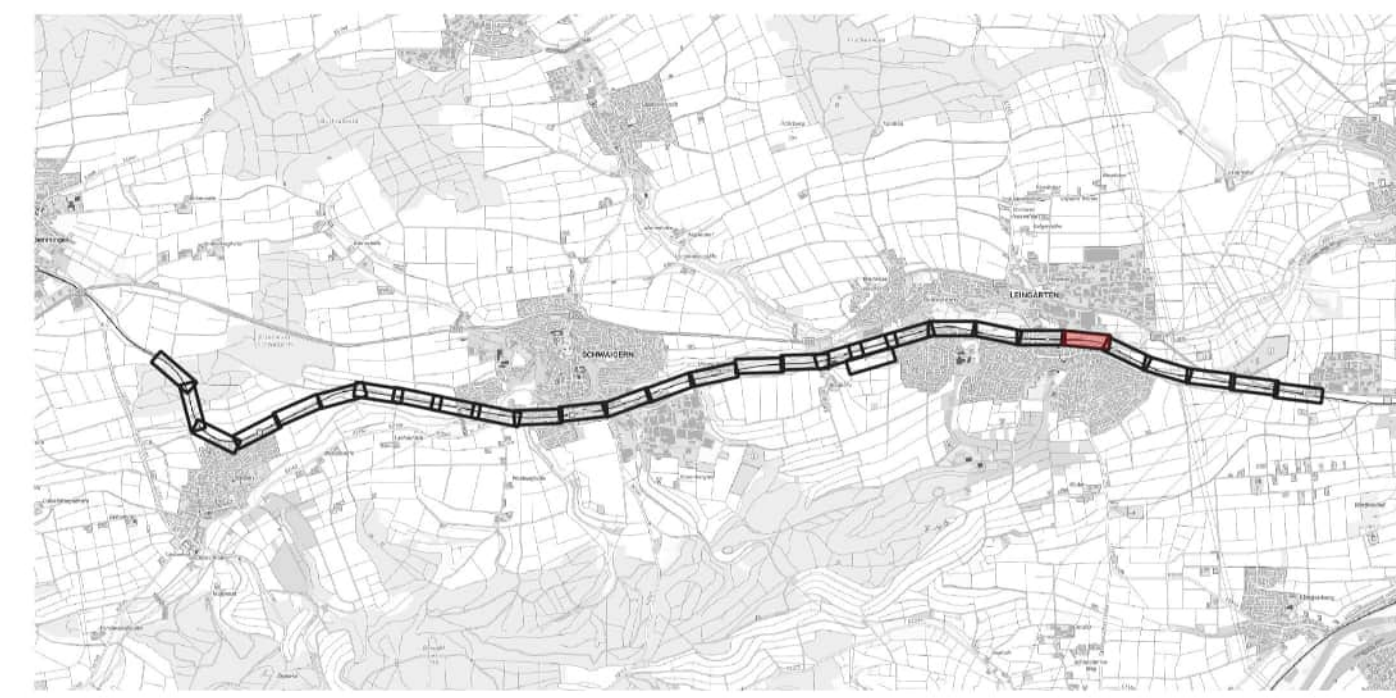


Blatt 25

- Vermeidungsmaßnahmen**
- V 1: Schutz von geschützten Biotopen und hochwertigen Biotopstrukturen
 - Biotopschutzzaun
 - V 2: Reduzierung der Inanspruchnahme unversiegelter Flächen
 - Rekultivierungsfläche
 - V 3: Rekultivierung bauzeitlich genutzter Flächen
 - Rekultivierungsfläche
 - Ruderalvegetation
 - V 4: Wiederherstellung von geschützten Biotopen und Gehölzflächen
 - Baubedingte Inanspruchnahme geschützter Biotope
 - Hecken
 - V 5: Ökologische Baubegleitung (ÖBB)
 - Gesamter Baubereich
 - V 6: Schutz von Gewässern während der Baumaßnahme
 - Gewässerschutz
 - Logistikfläche im Überschwemmungsgebiet
 - V 7: Installation einer angepassten Entwässerung
 - Gewässerschutz
- V 1 Art: Haselmaus: Bauzeitenbeschränkung zur Baufeldfreimachung und Vergrämung**
- Hecken
 - Baubedingte Inanspruchnahme geschützter Biotope
- V 2 Art: Fledermäuse: Bauzeitenbeschränkung zur Baufeldräumung und Baumhöhlenabschluss, Beleuchtung**
- Hecken
 - Baubedingte Inanspruchnahme geschützter Biotope
- V 3 Art: Avifauna: Bauzeitenbeschränkung zur Baufeldräumung, Anbringen von Vogelschutzmarkern**
- Hecken
 - Baubedingte Inanspruchnahme geschützter Biotope
- V 4 Art: Reptilien: Vergrämung und Abfang, Reptilienzaun, Zwischenhälterung, genetische Analyse**
- Reptilienschutzzaun
- V 5 Art: Amphibien: Bergung von Amphibien im Bereich der Nasswiesen**
- Bergung von Amphibien

- Ausgleichsmaßnahmen**
- A 1: Aufwertung der trassenbegleitenden Vegetation**
- Anlage von Ruderalflächen
 - Anlage von Staudensaum
 - Anlage von Fettwiese
 - Anlage von Hecken
- CEF-Maßnahmen**
- CEF 1: Haselmaus**
- Haselmauskästen
 - CEF1 - Fläche
- CEF 2: Avifauna und CEF 3: Fledermäuse**
- Fledermauskästen
 - Vogelkästen
 - CEF 2 und CEF 3: Flächen zur Ausbringung von Fledermaus-Ersatzquartieren und Nistkästen für Vögel
- CEF 5 und 6: Reptilien**
- CEF 5
 - CEF 6
 - FCS 1
- Schutzausweisungen**
- FFH-Lebensraumtypen**
- 91E0 Erlen-Eschen und Weichholzauenwälder
 - 6510 Magere Flachland-Mähwiese
- Biotopen nach §30 BNatSchG bzw. §50a LWaldG**
- 168201250313 Biotop der Offenlandkartierung mit Nummer
 - 268201251041 Biotop der Waldbiotopkartierung mit Nummer
- Naturdenkmal**
- 81250860002 flächenhaftes Naturdenkmal mit Nummer
- Schutzgüter**
- Schutzgut Wasser**
- Überschwemmungsgebiet
- Wasserschutzgebiet Leinbachtal**
- Zone III und IIIA
 - Zone IIIB
- Schutzgut Landschaft**
- Landschaftschutzgebiet Nr. 1.25.060 "Leintal mit Seitentälern und angrenzenden Gebieten"

- Nachrichtliche Darstellung**
- Gemeindegrenze
 - Planfeststellungsgrenze
- Technische Planung**
- Technische Planung
 - Gleisschiene mit Kilometrierung
 - Regenrückhalteraum



2. Deckblattverfahren

Name	Datum	Änderung
Kühnlein / Weber	16.05.24	3. Änderung (Aktualisierung LBP)
Kühnlein / Weber	11.03.24	2. Änderung (Aktualisierung LBP)
Porath / Sielaff	22.11.23	1. Änderung (Aktualisierung LBP)

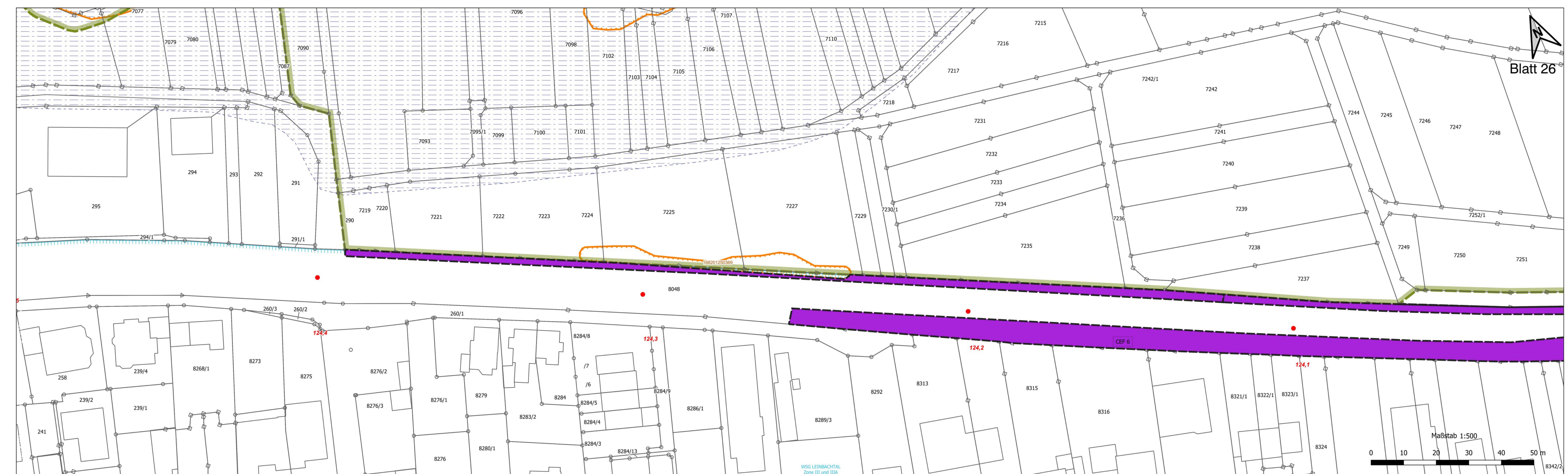
Genehmigungsplanung: Unterlage für eine Entscheidung nach § 18 AEG

Name	Datum
bearbeitet	SW 16.05.24
gez.	LaU 16.05.24
geprüft	LG 16.05.24
gez.	
geprüft	
A2-PA	
A2-IH	
A2	
EBL	

Mailänder Consult
 Mailänder Consult GmbH
 Mathystraße 13 76133 Karlsruhe
 T 07 21 93280-0 F 07 21 93280-10

AVG
 Albtal-Verkehrs-Gesellschaft mbH
 Tullastr. 71, 76131 Karlsruhe
 Telefon 07 21 / 61 07-0
 Telefax 07 21 / 61 07-50 09

Strecke:	Crailsheim – Heilbronn – Eppingen	Streckennummer AVG:	94950
	Leingarten - Schwaigern	DB/VzG Strecken-Nr.:	4950
Maßnahme:	2-gleisiger Ausbau Leingarten - Schwaigern	A2-PL-Projekt-Nr.:	1084
Darstellung:	Landschaftspflegerischer Begleitplan Maßnahmenplan	1:500	Anlage 2c



- Vermeidungsmaßnahmen**
- V 1: Schutz von geschützten Biotopen und hochwertigen Biotopstrukturen
 - Biotopschutzzaun
 - V 2: Reduzierung der Inanspruchnahme unversiegelter Flächen
 - Rekultivierungsfläche
 - V 3: Rekultivierung bauzeitlich genutzter Flächen
 - Rekultivierungsfläche
 - Ruderalvegetation
 - V 4: Wiederherstellung von geschützten Biotopen und Gehölzflächen
 - Baubedingte Inanspruchnahme geschützter Biotope
 - Hecken
 - V 5: Ökologische Baubegleitung (ÖBB)
 - Gesamter Baubereich
 - V 6: Schutz von Gewässern während der Baumaßnahme
 - Gewässerschutz
 - Logistikfläche im Überschwemmungsgebiet
 - V 7: Installation einer angepassten Entwässerung
 - Gewässerschutz
- V 1 Art: Haselmaus: Bauzeitenbeschränkung zur Baufeldfreimachung und Vergrämung**
- Hecken
 - Baubedingte Inanspruchnahme geschützter Biotope
- V 2 Art: Fledermäuse: Bauzeitenbeschränkung zur Baufeldräumung und Baumhöhlenabschluss, Beleuchtung**
- Hecken
 - Baubedingte Inanspruchnahme geschützter Biotope
- V 3 Art: Avifauna: Bauzeitenbeschränkung zur Baufeldräumung, Anbringen von Vogelschutzmarkern**
- Hecken
 - Baubedingte Inanspruchnahme geschützter Biotope
- V 4 Art: Reptilien: Vergrämung und Abfang, Reptilienzaun, Zwischenhälterung, genetische Analyse**
- Reptilienschutzzaun
- V 5 Art: Amphibien: Bergung von Amphibien im Bereich der Nasswiesen**
- Bergung von Amphibien

- Ausgleichsmaßnahmen**
- A 1: Aufwertung der trassenbegleitenden Vegetation**
- Anlage von Ruderalflächen
 - Anlage von Staudensaum
 - Anlage von Fettwiese
 - Anlage von Hecken
- CEF-Maßnahmen**
- CEF 1: Haselmaus**
- Haselmauskästen
 - CEF1 - Fläche
- CEF 2: Avifauna und CEF 3: Fledermäuse**
- Fledermauskästen
 - Vogelkästen
 - CEF 2 und CEF 3: Flächen zur Ausbringung von Fledermaus-Ersatzquartieren und Nistkästen für Vögel
- CEF 5 und 6: Reptilien**
- CEF 5
 - CEF 6
 - FCS 1
- Schutzausweisungen**
- FFH-Lebensraumtypen**
- 91E0 Erlen-Eschen und Weichholzlauenwälder
 - 6510 Magere Flachland-Mähwiese
- Biotopen nach §30 BNatSchG bzw. §50a LWaldG**
- 168201250313 Biotop der Offenlandkartierung mit Nummer
 - 268201251041 Biotop der Waldbiotopkartierung mit Nummer
- Naturdenkmal**
- 81250860002 flächenhaftes Naturdenkmal mit Nummer
- Schutzgüter**
- Schutzgut Wasser**
- Überschwemmungsgebiet
- Wasserschutzgebiet Leinbachtal**
- Zone III und IIIA
 - Zone IIIB
- Schutzgut Landschaft**
- Landschaftsschutzgebiet Nr. 1.25.060 "Leintal mit Seitentälern und angrenzenden Gebieten"

2. Deckblattverfahren

Kühnlein / Weber	16.05.24	3. Änderung (Aktualisierung LBP)
Kühnlein / Weber	11.03.24	2. Änderung (Aktualisierung LBP)
Porath / Sielaff	22.11.23	1. Änderung (Aktualisierung LBP)
Name	Datum	Änderung

Genehmigungsplanung: Unterlage für eine Entscheidung nach § 18 AEG

bearbeitet	Name	Datum	Mailänder Consult GmbH Mathystraße 13 76133 Karlsruhe T 0721 93280-0 F 0721 93280-10
gez.	SW	16.05.24	
geprüft	LaU	16.05.24	
	LG	16.05.24	
gez.	Name	Datum	gez. 16.05.24 i.V.
geprüft			
A2-PL	Albtal-Verkehrs-Gesellschaft mbH Tullastr. 71, 76131 Karlsruhe Telefon 07 21 / 61 07-0 Telefax 07 21 / 61 07-50 09		
A2-PA			
A2-IH			
A2			
EBL			

Strecke:	Crailsheim – Heilbronn – Eppingen	Streckennummer AVG:	94950
	Leingarten - Schwaigern	DB/VzG Strecken-Nr.:	4950
Maßnahme:	2-gleisiger Ausbau Leingarten - Schwaigern	A2-PL-Projekt-Nr.:	1084
Darstellung:	Landschaftspflegerischer Begleitplan Maßnahmenplan	1:500	Anlage 2c

Nachrichtliche Darstellung

- Gemeindegrenze
- Planfeststellungsgrenze

Technische Planung

- Technische Planung
- Gleisschiene mit Kilometrierung
- Regenrückhalteraum



- Vermeidungsmaßnahmen**
- V 1: Schutz von geschützten Biotopen und hochwertigen Biotopstrukturen**
- Biotopschutzzaun
- V 2: Reduzierung der Inanspruchnahme unversiegelter Flächen**
- Rekultivierungsfläche
- V 3: Rekultivierung bauzeitlich genutzter Flächen**
- Rekultivierungsfläche
 - Ruderalvegetation
- V 4: Wiederherstellung von geschützten Biotopen und Gehölzflächen**
- Baubedingte Inanspruchnahme geschützter Biotope
 - Hecken
- V 5: Ökologische Baubegleitung (ÖBB)**
- Gesamter Baubereich
- V 6: Schutz von Gewässern während der Baumaßnahme**
- Gewässerschutz
 - Logistikfläche im Überschwemmungsgebiet
- V 7: Installation einer angepassten Entwässerung**
- Gewässerschutz
- V 1 Art: Haselmaus: Bauzeitenbeschränkung zur Baufeldfreimachung und Vergrämung**
- Hecken
 - Baubedingte Inanspruchnahme geschützter Biotope
- V 2 Art: Fledermäuse: Bauzeitenbeschränkung zur Baufeldräumung und Baumhöhlenabschluss, Beleuchtung**
- Hecken
 - Baubedingte Inanspruchnahme geschützter Biotope
- V 3 Art: Avifauna: Bauzeitenbeschränkung zur Baufeldräumung, Anbringen von Vogelschutzmarkern**
- Hecken
 - Baubedingte Inanspruchnahme geschützter Biotope
- V 4 Art: Reptilien: Vergrämung und Abfang, Reptilienzaun, Zwischenhälterung, genetische Analyse**
- Reptilienschutzzaun
- V 5 Art: Amphibien: Bergung von Amphibien im Bereich der Nasswiesen**
- Bergung von Amphibien

- Ausgleichsmaßnahmen**
- A 1: Aufwertung der trassenbegleitenden Vegetation**
- Anlage von Ruderalflächen
 - Anlage von Staudensaum
 - Anlage von Fettwiese
 - Anlage von Hecken
- CEF-Maßnahmen**
- CEF 1: Haselmaus**
- Haselmauskästen
 - CEF1 - Fläche
- CEF 2: Avifauna und CEF 3: Fledermäuse**
- Fledermauskästen
 - Vogelkästen
 - CEF 2 und CEF 3: Flächen zur Ausbringung von Fledermaus-Ersatzquartieren und Nistkästen für Vögel
- CEF 5 und 6: Reptilien**
- CEF 5
 - CEF 6
 - FCS 1
- Schutzausweisungen**
- FFH-Lebensraumtypen**
- 91E0 Erlen-Eschen und Weichholzlauenwälder
 - 6510 Magere Flachland-Mähwiese
- Biotopen nach §30 BNatSchG bzw. §50a LWaldG**
- 168201250313 Biotop der Offenlandkartierung mit Nummer
 - 268201251041 Biotop der Waldbiotopkartierung mit Nummer
- Naturdenkmal**
- 81250860002 flächenhaftes Naturdenkmal mit Nummer
- Schutzgüter**
- Schutzgut Wasser**
- Überschwemmungsgebiet
- Wasserschutzgebiet Leinbachtal**
- Zone III und IIIA
 - Zone IIIB
- Schutzgut Landschaft**
- Landschaftsschutzgebiet Nr. 1.25.060 "Leintal mit Seitentälern und angrenzenden Gebieten"

- Nachrichtliche Darstellung**
- Gemeindegrenze
 - Planfeststellungsgrenze
- Technische Planung**
- Technische Planung
 - Gleisschiene mit Kilometrierung
 - Regenrückhalteraum



2. Deckblattverfahren

Kühnlein / Weber	16.05.24	3. Änderung (Aktualisierung LBP)
Kühnlein / Weber	11.03.24	2. Änderung (Aktualisierung LBP)
Porath / Sielaff	22.11.23	1. Änderung (Aktualisierung LBP)
Name	Datum	Änderung

Genehmigungsplanung: Unterlage für eine Entscheidung nach § 18 AEG

bearbeitet	Name	Datum	Mailänder Consult GmbH Mathystraße 13 76133 Karlsruhe T 0721 93280-0 F 0721 93280-10
gez.	SW	16.05.24	
geprüft	LaU	16.05.24	
	LG	16.05.24	gez. 16.05.24 i.V.
gez.	Name	Datum	Albtal-Verkehrs-Gesellschaft mbH Tullastraße 71, 76131 Karlsruhe Telefon 07 21 / 61 07-0 Telefax 07 21 / 61 07-50 09
geprüft			
A2-PL			
A2-PA			
A2-IH			
A2			
EBL			

Strecke:	Crailsheim – Heilbronn – Eppingen	Streckennummer AVG:	94950
	Leingarten - Schwaigern	DB/VzG Strecken-Nr.:	4950
Maßnahme:	2-gleisiger Ausbau Leingarten - Schwaigern	A2-PL-Projekt-Nr.:	1084
Darstellung:	Landschaftspflegerischer Begleitplan Maßnahmenplan	1:500	Anlage 2c

Vermeidungsmaßnahmen

V 1: Schutz von geschützten Biotopen und hochwertigen Biotopstrukturen

--- Biotopschutzzaun

V 2: Reduzierung der Inanspruchnahme unversiegelter Flächen

Rekultivierungsfläche

V 3: Rekultivierung bauzeitlich genutzter Flächen

Rekultivierungsfläche

Ruderalvegetation

V 4: Wiederherstellung von geschützten Biotopen und Gehölzflächen

Baubedingte Inanspruchnahme geschützter Biotope

Hecken

V 5: Ökologische Baubegleitung (ÖBB)

Gesamter Baubereich

V 6: Schutz von Gewässern während der Baumaßnahme

Gewässerschutz

Logistikfläche im Überschwemmungsgebiet

V 7: Installation einer angepassten Entwässerung

Gewässerschutz

V 1 Art: Haselmaus: Bauzeitenbeschränkung zur Baufeldfreimachung und Vergrämung

Hecken

Baubedingte Inanspruchnahme geschützter Biotope

V 2 Art: Fledermäuse: Bauzeitenbeschränkung zur Baufeldräumung und Baumhöhlenabschluss, Beleuchtung

Hecken

Baubedingte Inanspruchnahme geschützter Biotope

V 3 Art: Avifauna: Bauzeitenbeschränkung zur Baufeldräumung, Anbringen von Vogelschutzmarkern

Hecken

Baubedingte Inanspruchnahme geschützter Biotope

V 4 Art: Reptilien: Vergrämung und Abfang, Reptilienzaun, Zwischenhälterung, genetische Analyse

Reptilienschutzzaun

V 5 Art: Amphibien: Bergung von Amphibien im Bereich der Nasswiesen

Bergung von Amphibien

Ausgleichsmaßnahmen

A 1: Aufwertung der trassenbegleitenden Vegetation

Anlage von Ruderalflächen

Anlage von Staudensaum

Anlage von Fettwiese

Anlage von Hecken

CEF-Maßnahmen

CEF 1: Haselmaus

Haselmauskästen

CEF1 - Fläche

CEF 2: Avifauna und CEF 3: Fledermäuse

Fledermauskästen

Vogelkästen

CEF 2 und CEF 3: Flächen zur Ausbringung von Fledermaus-Ersatzquartieren und Nistkästen für Vögel

CEF 5 und 6: Reptilien

CEF 5

CEF 6

FCS 1

Schutzausweisungen

FFH-Lebensraumtypen

91E0 Erlen-Eschen und Weichholzlauenwälder

6510 Magere Flachland-Mähwiese

Biotopen nach §30 BNatSchG bzw. §50a LWaldG

168201250313 Biotop der Offenlandkartierung mit Nummer

268201251041 Biotop der Waldbiotopkartierung mit Nummer

Naturdenkmal

81250860002 flächenhaftes Naturdenkmal mit Nummer

Schutzgüter

Schutzgut Wasser

Überschwemmungsgebiet

Wasserschutzgebiet Leinbachtal

Zone III und IIIA

Zone IIIB

Schutzgut Landschaft

Landschaftsschutzgebiet Nr. 1.25.060 "Leintal mit Seitentälern und angrenzenden Gebieten"

Nachrichtliche Darstellung

Gemeindegrenze

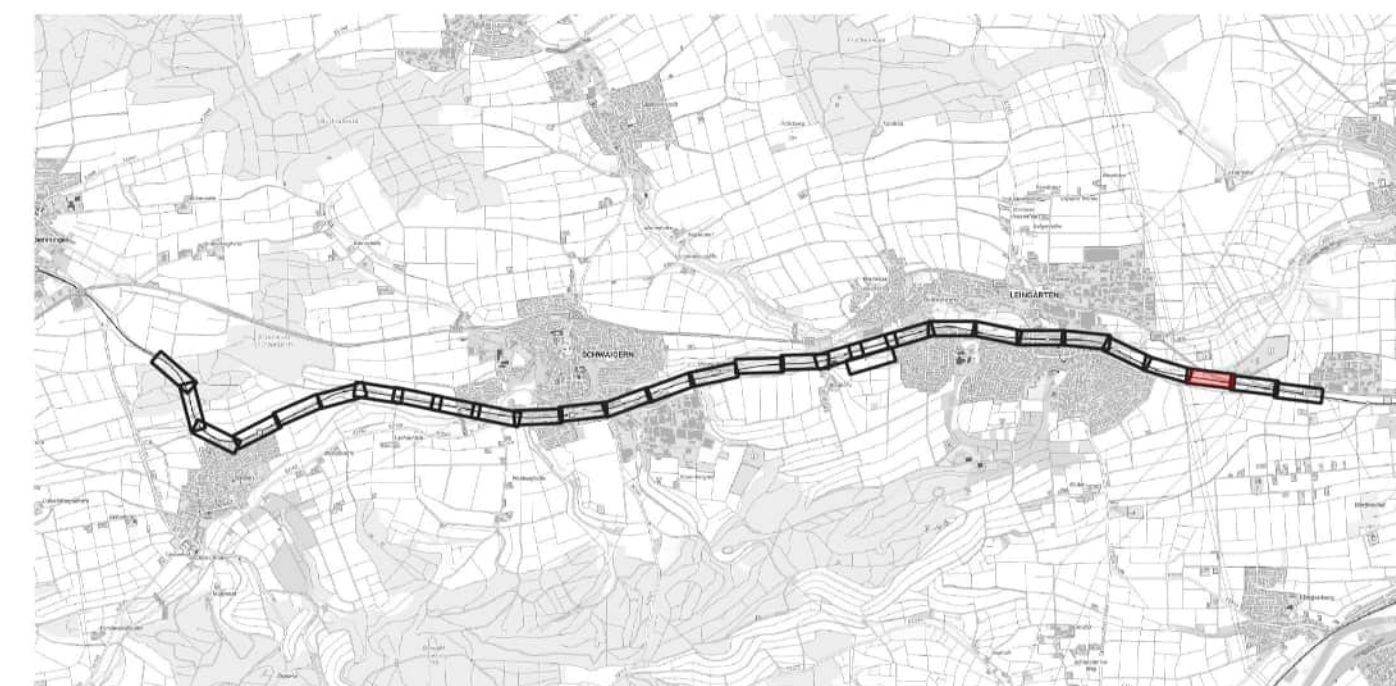
Planfeststellungsgrenze

Technische Planung

Technische Planung

Gleisschiene mit Kilometrierung

Regenrückhalteraum



2. Deckblattverfahren

Name	Datum	Änderung
Kühnlein / Weber	16.05.24	3. Änderung (Aktualisierung LBP)
Kühnlein / Weber	11.03.24	2. Änderung (Aktualisierung LBP)
Porath / Sielaff	22.11.23	1. Änderung (Aktualisierung LBP)

Genehmigungsplanung: Unterlage für eine Entscheidung nach § 18 AEG

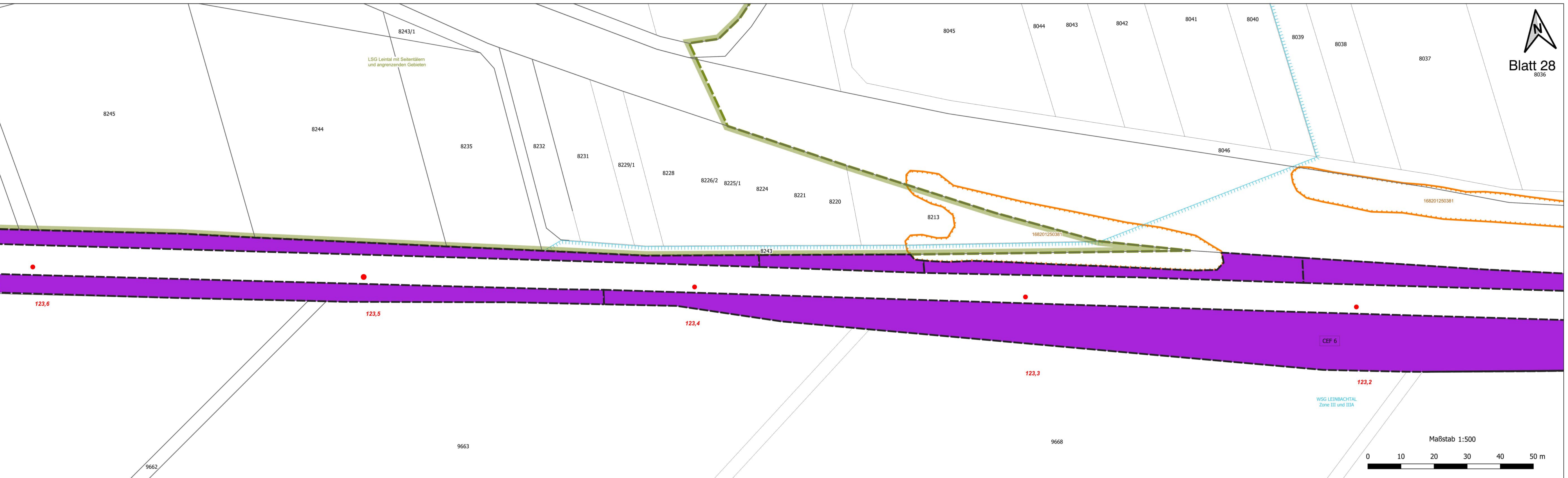
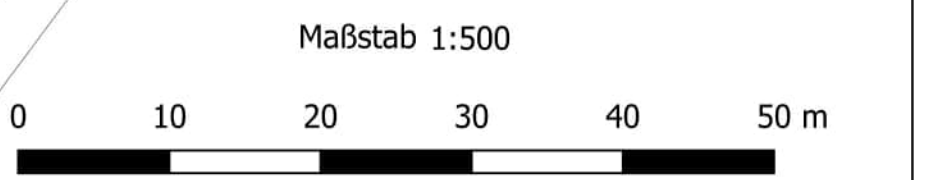
Name	Datum
bearbeitet	SW 16.05.24
gez.	LaU 16.05.24
geprüft	LG 16.05.24

Name	Datum
gez.	
geprüft	
A2-PL	
A2-PA	
A2-IH	
A2	
EBL	

Mailänder Consult
 Mailänder Consult GmbH
 Malthustraße 13 76133 Karlsruhe
 T 0721 93280-0 F 0721 93280-10

gez. 16.05.24 i.V.
AVG
 Albtal-Verkehrs-Gesellschaft mbH
 Tullastraße 71, 76131 Karlsruhe
 Telefon 07 21 / 61 07-0
 Telefax 07 21 / 61 07-50 09

Strecke:	Crailsheim – Heilbronn – Eppingen	Streckennummer AVG:	94950
	Leingarten - Schwaigern	DB/VzG Strecken-Nr.:	4950
Maßnahme:	2-gleisiger Ausbau Leingarten - Schwaigern	A2-PL-Projekt-Nr.:	1084
Darstellung:	Landschaftspflegerischer Begleitplan Maßnahmenplan	1:500	Anlage 2c



- Vermeidungsmaßnahmen**
- V 1: Schutz von geschützten Biotopen und hochwertigen Biotopstrukturen**
- Biotopschutzzaun
- V 2: Reduzierung der Inanspruchnahme unversiegelter Flächen**
- Rekultivierungsfläche
- V 3: Rekultivierung bauzeitlich genutzter Flächen**
- Rekultivierungsfläche
 - Ruderalvegetation
- V 4: Wiederherstellung von geschützten Biotopen und Gehölzflächen**
- Baubedingte Inanspruchnahme geschützter Biotope
 - Hecken
- V 5: Ökologische Baubegleitung (ÖBB)**
- Gesamter Baubereich
- V 6: Schutz von Gewässern während der Baumaßnahme**
- Gewässerschutz
 - Logistikfläche im Überschwemmungsgebiet
- V 7: Installation einer angepassten Entwässerung**
- Gewässerschutz
- V 1 Art: Haselmaus: Bauzeitenbeschränkung zur Baufeldfreimachung und Vergrämung**
- Hecken
 - Baubedingte Inanspruchnahme geschützter Biotope
- V 2 Art: Fledermäuse: Bauzeitenbeschränkung zur Baufeldräumung und Baumhöhlenabschluss, Beleuchtung**
- Hecken
 - Baubedingte Inanspruchnahme geschützter Biotope
- V 3 Art: Avifauna: Bauzeitenbeschränkung zur Baufeldräumung, Anbringen von Vogelschutzmarkern**
- Hecken
 - Baubedingte Inanspruchnahme geschützter Biotope
- V 4 Art: Reptilien: Vergrämung und Abfang, Reptilienzaun, Zwischenhälterung, genetische Analyse**
- Reptilienschutzzaun
- V 5 Art: Amphibien: Bergung von Amphibien im Bereich der Nasswiesen**
- Bergung von Amphibien

- Ausgleichsmaßnahmen**
- A 1: Aufwertung der trassenbegleitenden Vegetation**
- Anlage von Ruderalflächen
 - Anlage von Staudensaum
 - Anlage von Fettwiese
 - Anlage von Hecken
- CEF-Maßnahmen**
- CEF 1: Haselmaus**
- Haselmauskästen
 - CEF1 - Fläche
- CEF 2: Avifauna und CEF 3: Fledermäuse**
- Fledermauskästen
 - Vogelkästen
 - CEF 2 und CEF 3: Flächen zur Ausbringung von Fledermaus-Ersatzquartieren und Nistkästen für Vögel
- CEF 5 und 6: Reptilien**
- CEF 5
 - CEF 6
 - FCS 1
- Schutzausweisungen**
- FFH-Lebensraumtypen**
- 91E0 Erlen-Eschen und Weichholzlauenwälder
 - 6510 Magere Flachland-Mähwiese
- Biotopen nach §30 BNatSchG bzw. §50a LWaldG**
- 168201250313 Biotop der Offenlandkartierung mit Nummer
 - 268201251041 Biotop der Waldbiotopkartierung mit Nummer
- Naturdenkmal**
- 81250860002 flächenhaftes Naturdenkmal mit Nummer
- Schutzgüter**
- Schutzgut Wasser**
- Überschwemmungsgebiet
- Wasserschutzgebiet Leinbachtal**
- Zone III und IIIA
 - Zone IIIB
- Schutzgut Landschaft**
- Landschaftsschutzgebiet Nr. 1.25.060 "Leintal mit Seitentälern und angrenzenden Gebieten"
- Nachrichtliche Darstellung**
- Gemeindegrenze
 - Planfeststellungsgrenze
- Technische Planung**
- Technische Planung
 - Gleisschiene mit Kilometrierung
 - Regenrückhalteraum



2. Deckblattverfahren

Name	Datum	Änderung
Kühnlein / Weber	16.05.24	3. Änderung (Aktualisierung LBP)
Kühnlein / Weber	11.03.24	2. Änderung (Aktualisierung LBP)
Porath / Sielaff	22.11.23	1. Änderung (Aktualisierung LBP)

Genehmigungsplanung: Unterlage für eine Entscheidung nach § 18 AEG

Name	Datum
bearbeitet	SW 16.05.24
gez.	LaU 16.05.24
geprüft	LG 16.05.24
gez.	
geprüft	
A2-PL	
A2-PA	
A2-IH	
A2	
EBL	

Mailänder Consult
 Mailänder Consult GmbH
 Malthustraße 13 76133 Karlsruhe
 T 0721 93280-0 F 0721 93280-10

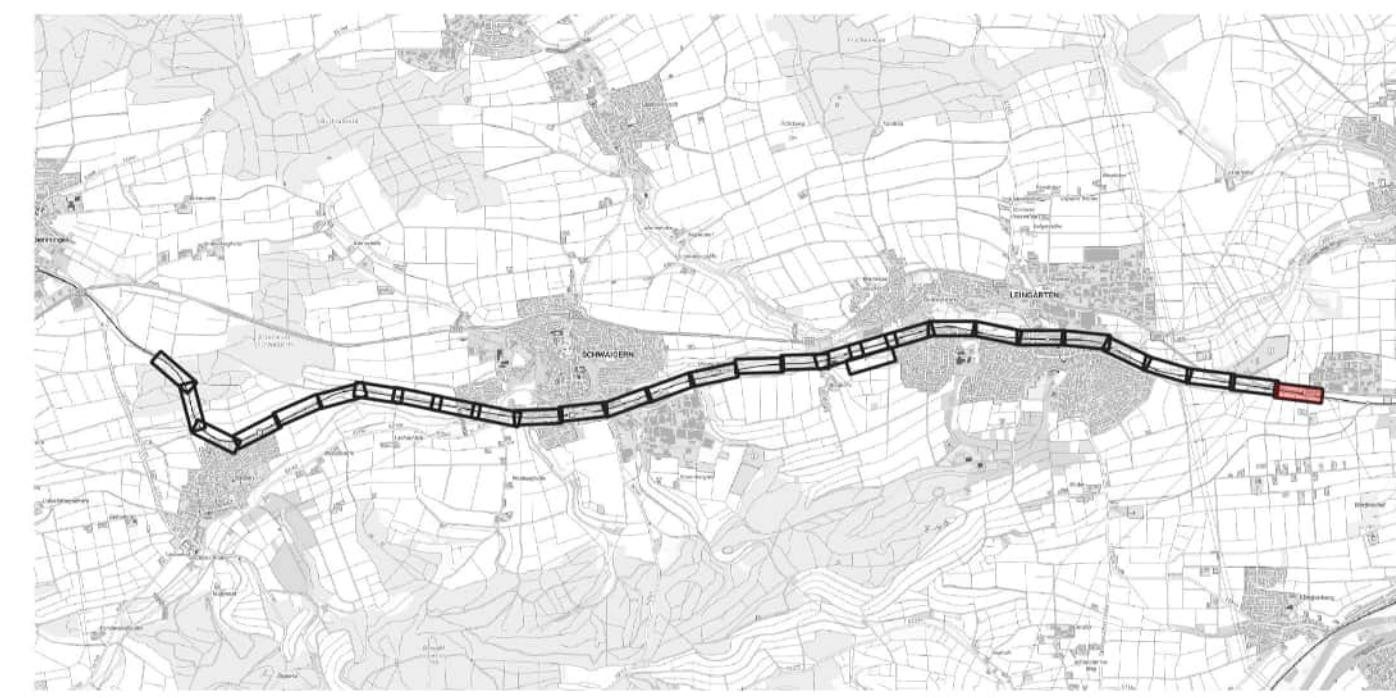
AVG
 Albtal-Verkehrs-Gesellschaft mbH
 Tullastraße 71, 76131 Karlsruhe
 Telefon 07 21 / 61 07-0
 Telefax 07 21 / 61 07-50 09

Strecke:	Crailsheim – Heilbronn – Eppingen	Streckennummer AVG:	94950
	Leingarten - Schwaigern	DB/VzG Strecken-Nr.:	4950
Maßnahme:	2-gleisiger Ausbau Leingarten - Schwaigern	A2-PL-Projekt-Nr.:	1084
Darstellung:	Landschaftspflegerischer Begleitplan Maßnahmenplan	1:500	Anlage 2c

- Vermeidungsmaßnahmen**
V 1: Schutz von geschützten Biotopen und hochwertigen Biotopstrukturen
 - - - Biotopschutzzaun
- V 2: Reduzierung der Inanspruchnahme unversiegelter Flächen**
 [Symbol] Rekultivierungsfläche
- V 3: Rekultivierung bauzeitlich genutzter Flächen**
 [Symbol] Rekultivierungsfläche
 [Symbol] Ruderalvegetation
- V 4: Wiederherstellung von geschützten Biotopen und Gehölzflächen**
 [Symbol] Baubedingte Inanspruchnahme geschützter Biotope
 [Symbol] Hecken
- V 5: Ökologische Baubegleitung (ÖBB)**
 [Symbol] Gesamter Baubereich
- V 6: Schutz von Gewässern während der Baumaßnahme**
 [Symbol] Gewässerschutz
 [Symbol] Logistikfläche im Überschwemmungsgebiet
- V 7: Installation einer angepassten Entwässerung**
 [Symbol] Gewässerschutz
- V 1 Art: Haselmaus: Bauzeitenbeschränkung zur Baufeldfreimachung und Vergrämung**
 [Symbol] Hecken
 [Symbol] Baubedingte Inanspruchnahme geschützter Biotope
- V 2 Art: Fledermäuse: Bauzeitenbeschränkung zur Baufeldräumung und Baumhöhlenabschluss, Beleuchtung**
 [Symbol] Hecken
 [Symbol] Baubedingte Inanspruchnahme geschützter Biotope
- V 3 Art: Avifauna: Bauzeitenbeschränkung zur Baufeldräumung, Anbringen von Vogelschutzmarkern**
 [Symbol] Hecken
 [Symbol] Baubedingte Inanspruchnahme geschützter Biotope
- V 4 Art: Reptilien: Vergrämung und Abfang, Reptilienzaun, Zwischenhälterung, genetische Analyse**
 [Symbol] Reptilienschutzzaun
- V 5 Art: Amphibien: Bergung von Amphibien im Bereich der Nasswiesen**
 [Symbol] Bergung von Amphibien

- Ausgleichsmaßnahmen**
A 1: Aufwertung der trassenbegleitenden Vegetation
 [Symbol] Anlage von Ruderalflächen
 [Symbol] Anlage von Staudensaum
 [Symbol] Anlage von Fettwiese
 [Symbol] Anlage von Hecken
- CEF-Maßnahmen**
CEF 1: Haselmaus
 [Symbol] Haselmauskästen
 [Symbol] CEF1 - Fläche
- CEF 2: Avifauna und CEF 3: Fledermäuse**
 [Symbol] Fledermauskästen
 [Symbol] Vogelkästen
 [Symbol] CEF 2 und CEF 3: Flächen zur Ausbringung von Fledermaus-Ersatzquartieren und Nistkästen für Vögel
- CEF 5 und 6: Reptilien**
 [Symbol] CEF 5
 [Symbol] CEF 6
 [Symbol] FCS 1
- Schutzausweisungen**
FFH-Lebensraumtypen
 [Symbol] 91E0 Erlen-Eschen und Weichholzlauenwälder
 [Symbol] 6510 Magere Flachland-Mähwiese
- Biotopen nach §30 BNatSchG bzw. §50a LWaldG**
 [Symbol] 166201250313 Biotop der Offenlandkartierung mit Nummer
 [Symbol] 268201251041 Biotop der Waldbiotopkartierung mit Nummer
- Naturdenkmal**
 [Symbol] 81250860002 flächenhaftes Naturdenkmal mit Nummer
- Schutzgüter**
Schutzgut Wasser
 [Symbol] Überschwemmungsgebiet
- Wasserschutzgebiet Leinbachtal**
 [Symbol] Zone III und IIIA
 [Symbol] Zone IIIB
- Schutzgut Landschaft**
 [Symbol] Landschaftsschutzgebiet Nr. 1.25.060 "Leintal mit Seitentälern und angrenzenden Gebieten"

- Nachrichtliche Darstellung**
 [Symbol] Gemeindegrenze
 [Symbol] Planfeststellungsgrenze
- Technische Planung**
 [Symbol] Technische Planung
 [Symbol] Gleisschiene mit Kilometrierung
 [Symbol] Regenrückhalteraum



2. Deckblattverfahren

Kühnlein / Weber	16.05.24	3. Änderung (Aktualisierung LBP)
Kühnlein / Weber	11.03.24	2. Änderung (Aktualisierung LBP)
Porath / Sielaff	22.11.23	1. Änderung (Aktualisierung LBP)
Name	Datum	Änderung

Genehmigungsplanung: Unterlage für eine Entscheidung nach § 18 AEG

bearbeitet	Name	Datum	Mailänder Consult Mailänder Consult GmbH Mathystraße 13 76133 Karlsruhe T 0721 93280-0 F 0721 93280-10
gez.	SW	16.05.24	
geprüft	LaU	16.05.24	
	LG	16.05.24	
gez.	Name	Datum	gez. 16.05.24 i.V. <i>[Signature]</i> Albtal-Verkehrs-Gesellschaft mbH Tullastraße 71, 76131 Karlsruhe Telefon 07 21 / 61 07-0 Telefax 07 21 / 61 07-50 09
geprüft			
A2-PL	<i>[Signature]</i>		
A2-PA			
A2-IH			
A2			
EBL			

Strecke:	Crailsheim – Heilbronn – Eppingen	Streckennummer AVG:	94950
	Leingarten - Schwaigern	DB/VzG Strecken-Nr.:	4950
Maßnahme:	2-gleisiger Ausbau Leingarten - Schwaigern	A2-PL-Projekt-Nr.:	1084
Darstellung:	Landschaftspflegerischer Begleitplan Maßnahmenplan	1:500	Anlage 2c

