

Maßnahmen

-  V 1: Schutz von geschützten Biotopen und hochwertiger Biotopstrukturen
-  V 2: Reduzierung der Inanspruchnahme unversiegelter Flächen
-  V 3: Rekultivierung bauzeitlich genutzter Flächen
-  V 4: Wiederherstellung von geschützten Biotopen und Gehölzflächen
-  V 5: Ökologische Baubegleitung (ÖBB)
-  V 6: Schutz von Gewässern während der Baumaßnahme
-  V 7: Installation einer angepassten Entwässerung
-  V 1 Art: Haselmaus: Bauzeitenbeschränkung zur Baufeldfreimachung und Vergrämung
-  V 2 Art: Fledermäuse: Bauzeitenbeschränkung zur Baufeldräumung und Baumhöhlenabschluss, Beleuchtung
-  V 3 Art: Avifauna: Bauzeitenbeschränkung zur Baufeldräumung, Anbringen von Vogelschutzmarkern
-  V 4 Art: Reptilien: Vergrämung und Abfang, Reptilienzaun, Zwischenhälterung, genetische Analyse
-  V 5 Art: Amphibien: Bergung von Amphibien im Bereich der Nasswiesen
-  CEF 1: Haselmaus
-  CEF 2: Fledermäuse
-  A 1: Aufwertung der trassenbegleitenden Vegetation
-  CEF 3: Vögel
-  CEF 5: Aufwertung der baufeldnahen Randbereiche
-  CEF 6: Aufwertung von Habitatbereichen entlang des Bahnkörpers außerhalb des Ausbaubereichs
-  FCS 1: Anlage einer FCS-Fläche

Vermeidungsmaßnahmen



V 1: Schutz von geschützten Biotopen und hochwertigen Biotopstrukturen

-  Biotopschutzzaun



V 2: Reduzierung der Inanspruchnahme unversiegelter Flächen

-  Rekultivierungsfläche

V 3: Rekultivierung bauzeitlich genutzter Flächen

-  Rekultivierungsfläche
-  Ruderalvegetation



V 4: Wiederherstellung von geschützten Biotopen und Gehölzflächen

-  Baubedingte Inanspruchnahme geschützter Biotope
-  Hecken

V 5: Ökologische Baubegleitung (ÖBB)

-  Gesamter Baubereich

V 6: Schutz von Gewässern während der Baumaßnahme

-  Gewässerschutz
-  Logistikfläche im Überschwemmungsgebiet

V 7: Installation einer angepassten Entwässerung

-  Gewässerschutz

V 1 Art: Haselmaus: Bauzeitenbeschränkung zur Baufeldfreimachung und Vergrämung

-  Hecken
-  Baubedingte Inanspruchnahme geschützter Biotope

V 2 Art: Fledermäuse: Bauzeitenbeschränkung zur Baufeldräumung und Baumhöhlenabschluss, Beleuchtung

-  Hecken
-  Baubedingte Inanspruchnahme geschützter Biotope

V 3 Art: Avifauna: Bauzeitenbeschränkung zur Baufeldräumung, Anbringen von Vogelschutzmarkern

-  Hecken
-  Baubedingte Inanspruchnahme geschützter Biotope

V 4 Art: Reptilien: Vergrämung und Abfang, Reptilienzaun, Zwischenhälterung, genetische Analyse

-  Reptilienschutzzaun

V 5 Art: Amphibien: Bergung von Amphibien im Bereich der Nasswiesen

-  Bergung von Amphibien

Ausgleichsmaßnahmen

A 1: Aufwertung der trassenbegleitenden Vegetation




-  Anlage von Ruderalflächen
-  Anlage von Staudensaum
-  Anlage von Fettwiese
-  Anlage von Hecken

CEF-Maßnahmen




CEF 1: Haselmaus

-  Haselmauskästen
-  CEF1 - Fläche

CEF 2: Avifauna und CEF 3: Fledermäuse



-  Fledermauskästen
-  Vogelkästen
-  CEF 2 und CEF 3: Flächen zur Ausbringung von Fledermaus-Ersatzquartieren und Nistkästen für Vögel

CEF 5 und 6: Reptilien



-  CEF 5
-  CEF 6
-  FCS 1

Schutzausweisungen

FFH-Lebensraumtypen

-  91E0 Erlen-Eschen und Weichholzauenwälder
-  6510 Magere Flachland-Mähwiese

Biotopen nach §30 BNatSchG bzw. §50a LWaldG

-  168201250313 Biotop der Offenlandkartierung mit Nummer
-  268201251041 Biotop der Waldbiotopkartierung mit Nummer

Naturdenkmal

-  81250860002 flächenhaftes Naturdenkmal mit Nummer

Schutzgüter

Schutzgut Wasser

-  Überschwemmungsgebiet

Wasserschutzgebiet Leinbachtal

-  Zone III und IIIA
-  Zone IIIB



Schutzgut Landschaft

Landschaftsschutzgebiet Nr. 1.25.060 "Leintal mit Seitentälern und angrenzenden Gebieten"

Nachrichtliche Darstellung

-  Gemeindegrenze
-  Planfeststellungsgrenze

Technische Planung

-  Technische Planung
-  128,8 Gleisschiene mit Kilometrierung

-  Regenrückhalteraum




Legendenblatt



2. Deckblattverfahren

Kühnlein / Weber	16.05.24	3. Änderung (Aktualisierung LBP)
Kühnlein / Weber	11.03.24	2. Änderung (Aktualisierung LBP)
Porath / Sielaff	22.11.23	1. Änderung (Aktualisierung LBP)
Name	Datum	Änderung

Genehmigungsplanung: Unterlage für eine Entscheidung nach § 18 AEG

bearbeitet	Name	Datum	 Mailänder Consult GmbH Mathysstraße 13 76133 Karlsruhe T 0721 93280-0 F 0721 93280-10
gez.	SW	16.05.24	
geprüft	LaU	16.05.24	
	LG	16.05.24	gez. 16.05.24 i.V. 
	Name	Datum	Albtal-Verkehrs-Gesellschaft mbH Tullastraße 71, 76131 Karlsruhe Telefon 07 21 / 61 07-0 Telefax 07 21 / 61 07-50 09
gez.			
geprüft			
A2-PL			
A2-PA			
A2-IH			
A2			
EBL			
Strecke:			Streckennummer AVG:
Crailsheim – Heilbronn – Eppingen			94950
Leingarten - Schwaigern			DB/VzG Strecken-Nr.: 4950
Maßnahme:			A2-PL-Projekt-Nr.:
2-gleisiger Ausbau Leingarten - Schwaigern			1084
Darstellung:		Landschaftspflegerischer Begleitplan Maßnahmenplan	1:1 Anlage 2c