Bauwerk 03
Brücke im Zuge des Verbindungsweges
Tübingen - Wankheim über die B 27

Bau-km 0+739,291
KrW = 82,078 gon LW = 55,00 m
BzG = 6,50 m LH ≥ 4,70 m
KH = 1,90 m

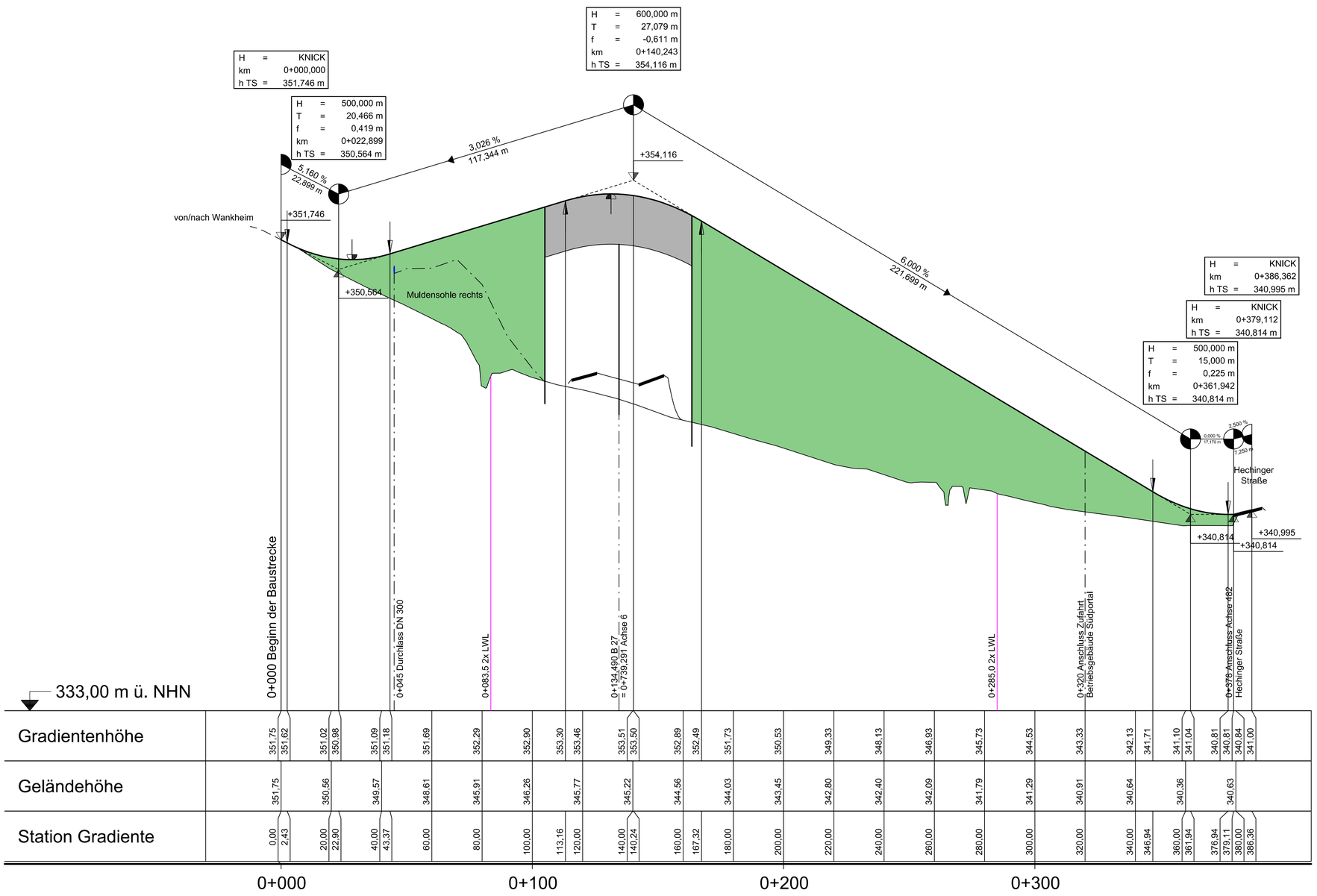

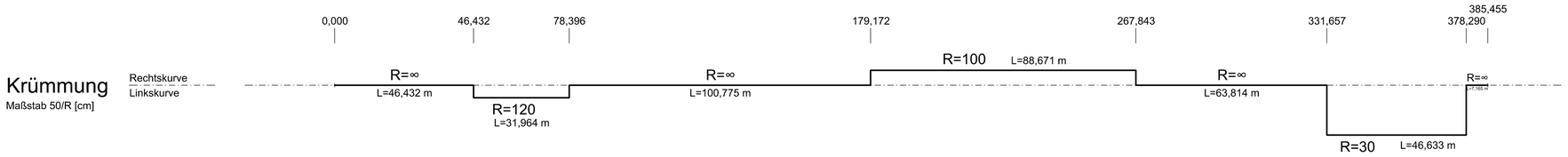

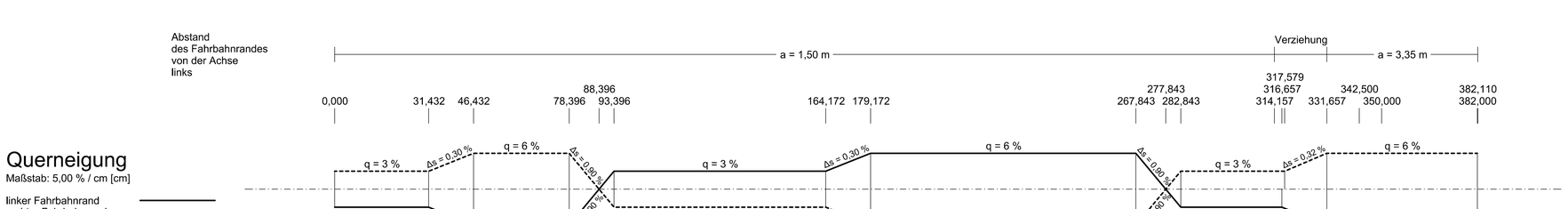

Zeichenerklärung

Gradientenhochpunkt

Gradiententiefpunkt

Ausrundungsbeginn Kuppe / Ausrundungsende Wanne

Neigungsbrechpunkt mit Angabe von:
H = 15 000 m Ausrundungshalbmesser,
T = 362,155 m Tangentenlänge,
f = 4,372 m Stichhöhe,
TS = 415,868 m Höhe Tangentenschnittpunkt,
KM = 0+601,335 Bau-km

1,500 % / 1 531,000 m — 0,700 % / 725,000 m — Längsneigung und Abstand zum nächsten Neigungsbrechpunkt

Damm

Einschnitt

Rohrleitung mit Angabe der Dimension und der Längsneigung

DN 300 1,21 % links
DN 300 1,21 % rechts
DN 300 1,21 % mitte

D = Deckelhöhe Schacht
S = Sohlhöhe Schacht
SE = Sohlhöhe Einlauf
SA = Sohlhöhe Auslauf
E = Einlauf
A = Auslauf

Schacht links | Schacht mitte | Schacht rechts | Schacht mitte und rechts

Lärmschutz

Lärmschutzwall rechts — Lärmschutzwand rechts
Lärmschutzwall links — Lärmschutzwand links

1 2 3 4 5

BUNG Ingenieure AG
69126 Heidelberg Englerstraße 4
69004 Heidelberg Postfach 101420
Tel.: 06221 / 306-0
Fax.: 06221 / 306-220
info@bung-ag.de

Heidelberg, den 26.06.2024 gez. ppa. Zimmermann

10936	Datum	Name
gezeichnet	März 2024	lzs
geprüft	März 2024	kes
freigegeben	März 2024	fij

Straßenbauverwaltung
Baden-Württemberg
Regierungspräsidium Tübingen

	Datum	Name
bearbeitet		

Nr.	Art der Änderung	Datum	Name

	von Netzknoten	nach Netzknoten	Station
Anfangsstation	7520 0600	7420 0003	0048
Endstation	7420 0003	7420 0062	0696

Lagesystem:	GK [X]	UTM [ ]	Stand Kataster:	01 / 2024
Höhensystem:	NN [X]	NHN [ ]	Bestandsvermessung:	12 / 2018

FESTSTELLUNGSENTWURF

Straßenbauverwaltung Baden-Württemberg
Straße: B 27
Nächster Ort: Tübingen

Unterlage 6.3
Blatt-Nr. 2
Höhenplan
Verbindungsweg
Tübingen - Wankheim (Achse 471)
Bau-km 0+000 - 0+378
Maßstab: 1:1.000/100

PROJIS-Nr.: 08 91 8082 00
PSP- Element: V.2410.B0027 .N75

B 27 Tübingen (Bläsibad) - B 28, Schindhaubasistunnel

Bau-km 0+195,578 bis 3+840

Aufgestellt:
Regierungspräsidium Tübingen
Abteilung 4 - Mobilität, Verkehr, Straßen -
Ref. 44 - Planung

Tübingen, den 28.06.2024

Geobasisdaten © Landesamt für Geoinformation und Landentwicklung Baden-Württemberg, www.lgl-bw.de, Az.: 2851.9 - 1/19
Geofachdaten © Landesverwaltung Baden-Württemberg