




Maßnahmen

-  FCS_{saP} 7.2- Anlage von Waldtümpeln am Ersatzquartier Hirsau
-  FCS_{saP} 7.2- Aufwertung des Mühlbachsees nördlich Ebhausen
-  FCS_{saP} 7.2- Aufwertung bestehender Tümpel im Oberen Bömbach

Planungsgrundlagen

 Flurstück (Nummer)

[Flurstück: 1932/1, Gemarkung: Calw, Flurstück229/2, 2406, 2407, Gemarkung: Ebhausen, Flurstück 931 Gemarkung: Spielberg]


Die Maßnahmen FCS_{saP}7.2-6 und FCS_{saP}7.2-7 in Ebhausen bzw. Spielberg liegen außerhalb des Kartenausschnittes.


Genehmigungsplanung

Index	Änderungen	Datum	Name
a	Änderung der populationsstützenden Maßnahmen	27.06.2024	GÖG/ve

Bearbeitet im Auftrag: Zweckverband Hermann-Hesse-Bahn
c/o Landratsamt Calw
Vogteistraße 42-46
75365 Calw


04.07.2022
Datum


Unterschrift

Planersteller	Datum	Name
 Gruppe für ökologische Gutachten Dreifelderstr. 28 70599 Stuttgart 04.07.2022 28.06.2024 Datum	Bearbeitet:	27.06.2024 04.07.2022
	Gezeichnet:	28.06.2024 04.07.2022
	Geprüft:	28.06.2024 04.07.2022

Wiederinbetriebnahme der Bahnstrecke Nr. 4810 Weil der Stadt - Calw

Einbau einer Trennwandkonstruktion zum Fledermausschutz in und vor die Bestandstunnel Forst und Hirsau **km 36,2+72 bis km 37,1+47 sowie 43,6+82 bis 44,3+49**
Landschaftspflegerischer Begleitplan: **FCS_{saP} 7.2 Aufwertung von Stillgewässern**

Maßstab 1:1.000		Kartennummer F.3	Anlage Anlage-Nr. 8.2.8
--------------------	---	---------------------	----------------------------