

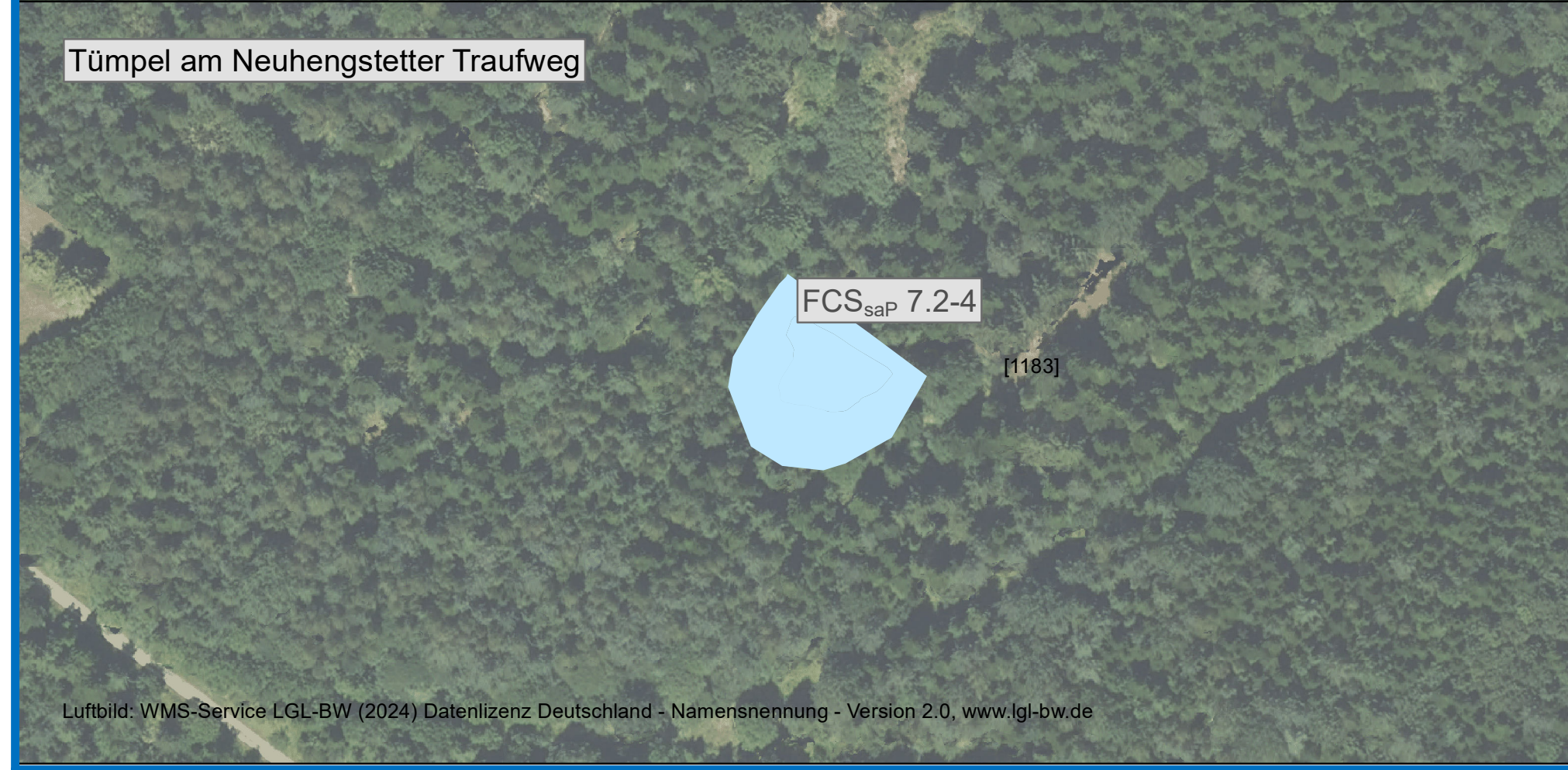
Tümpel Kaiserwand O Hirsau



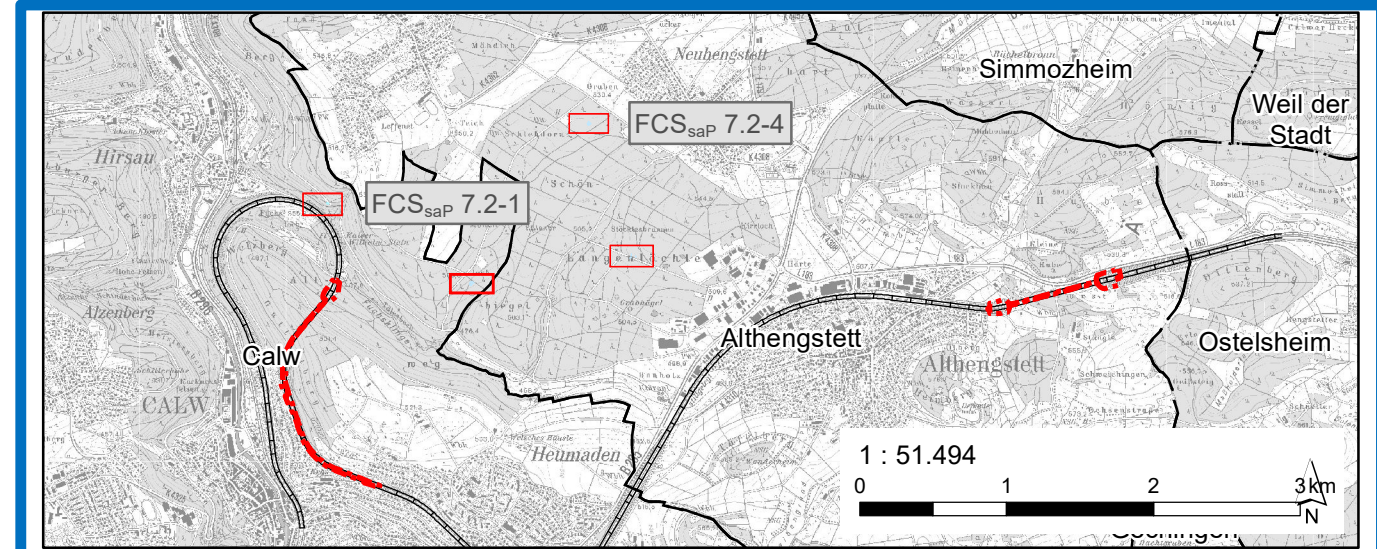
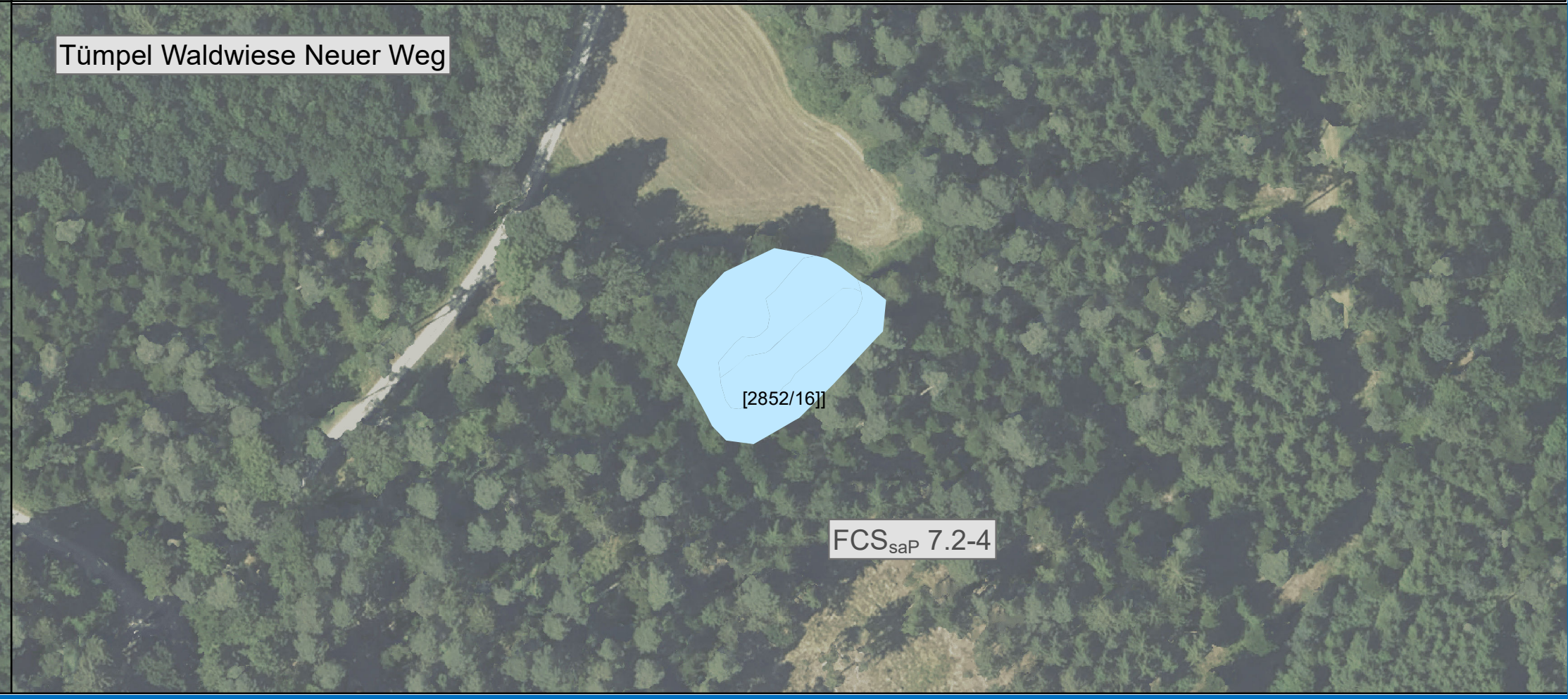
Gewässer im Langenlöchle



Tümpel am Neuhengstetter Traufweg



Tümpel Waldwiese Neuer Weg



Maßnahmen
 ■ FCS_{saP} 7.2- Aufwertung eines Teiches östlich Hirsau
 ■ FCS_{saP} 7.2- Aufwertung bestehender Waldtümpel

Planungsgrundlagen
 □ Flurstück (Nummer)

[Flurstück: 1183, Gemarkung: Neuhengstett, Flurstück 309, Gemarkung: Hirsau, Flurstück 4852/16 Gemarkung: Althengstett]

Genehmigungsplanung			
Index	Änderungen	Datum	Name
a	Änderung der populationsstützenden Maßnahmen	27.06.2024	GÖG/ve

Bearbeitet im Auftrag: Zweckverband Hermann-Hesse-Bahn
 c/o Landratsamt Calw
 Vogteistraße 42-46
 75365 Calw

Datum: 04.07.2022
 Unterschrift: *J. Ritz*

Plannersteller	Datum	Name
GÖG GRUPE FÜR ÖKOLOGISCHE GUTACHTEN 04.07.2022 28.06.2024 Datum	Bearbeitet:	27.06.2024 04.07.2022
	Gezeichnet:	28.06.2024 04.07.2022
	Geprüft:	28.06.2024 04.07.2022
	Unterschrift:	<i>Engel Keller</i>

Wiederinbetriebnahme der Bahnstrecke Nr. 4810 Weil der Stadt - Calw

Einbau einer Trennwandkonstruktion zum Fledermausschutz in und vor die Bestandstunnel Forst und Hirsau km 36,2+72 bis km 37,1+47 sowie 43,6+82 bis 44,3+49
 Landschaftspflegerischer Begleitplan: FCS_{saP} 7.2 Aufwertung von Stillgewässern